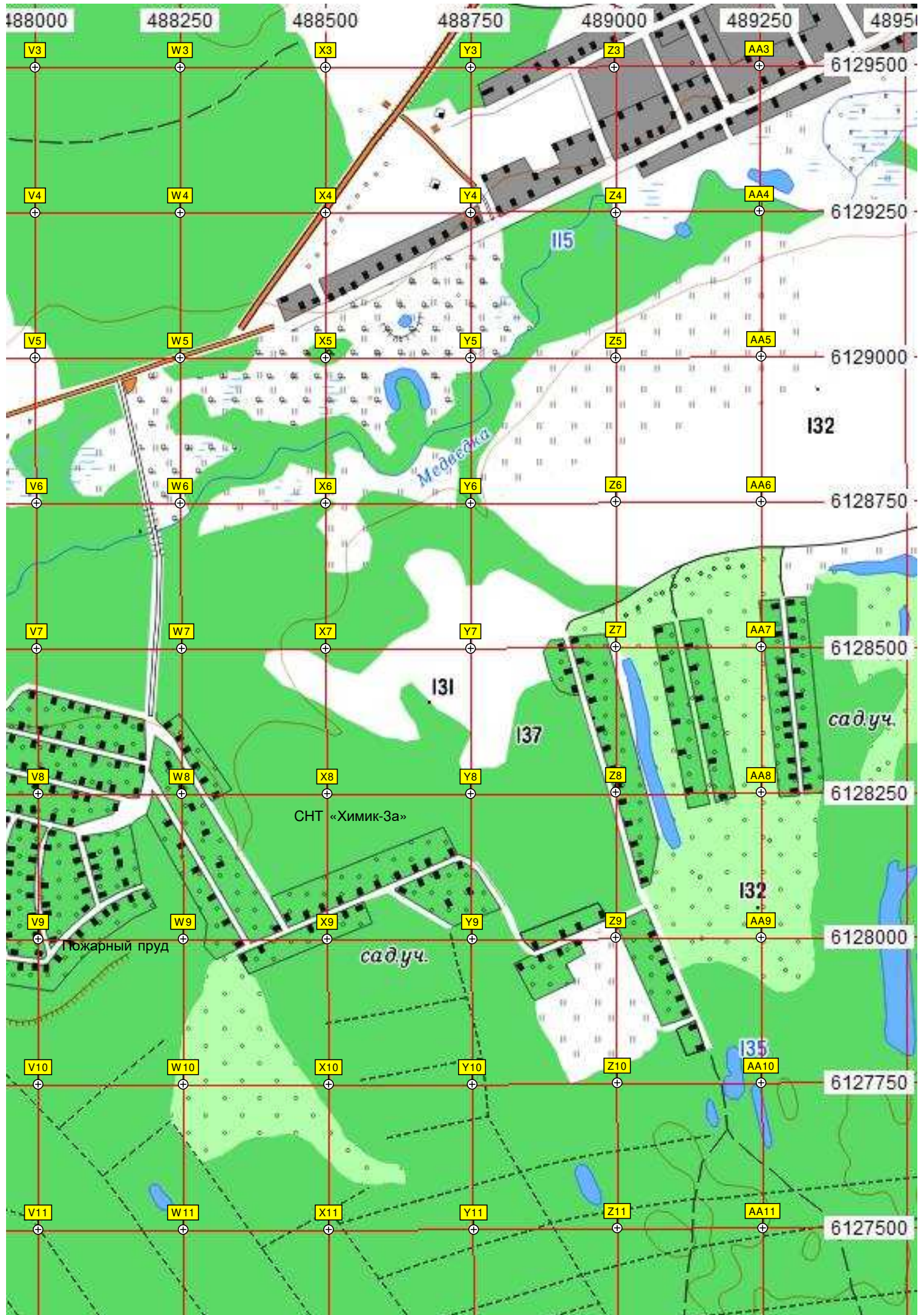
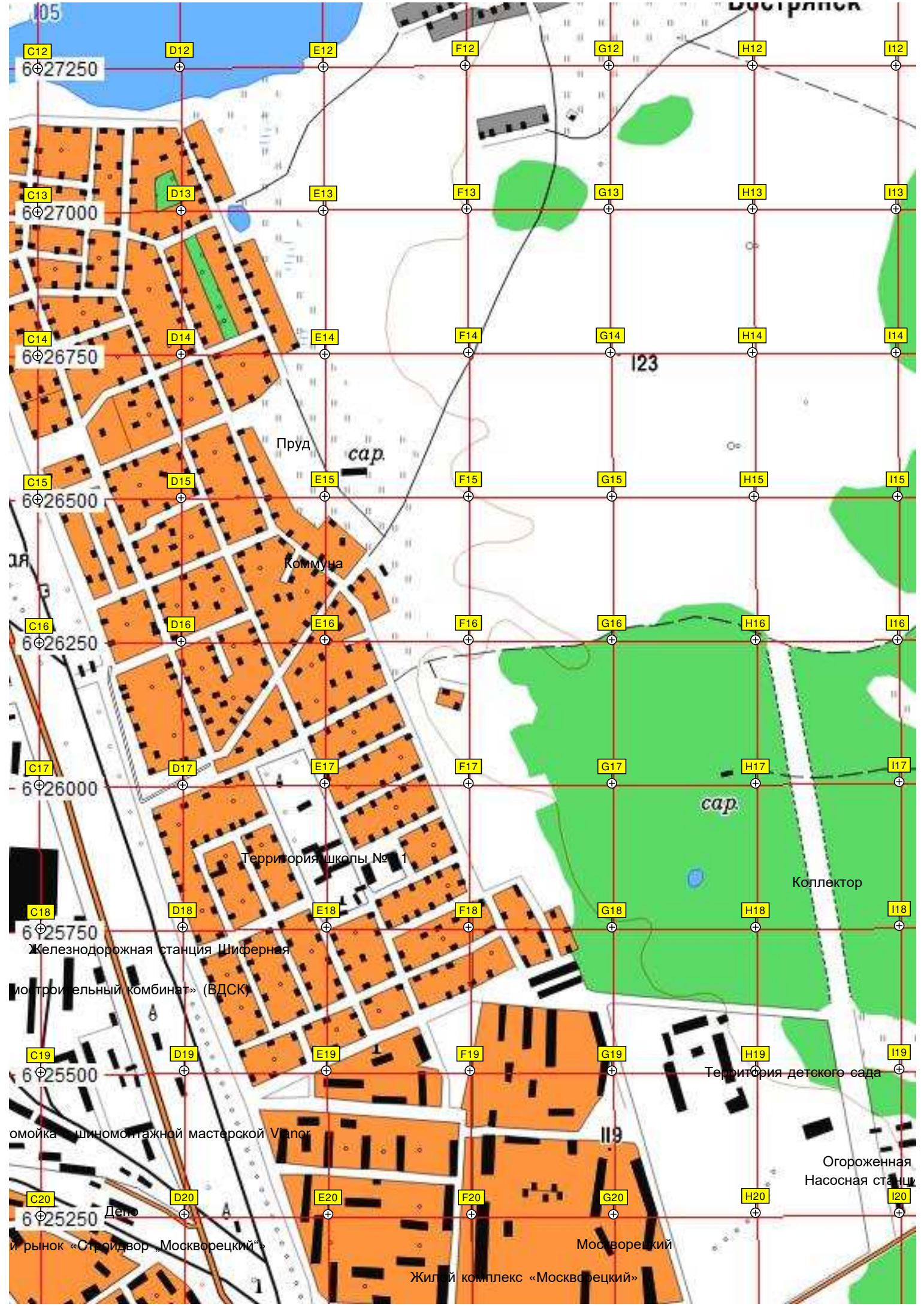


Песопосадки







C12
6+27250

D12

E12

F12

G12

H12

I12

C13
6+27000

D13

E13

F13

G13

H13

I13

C14
6+26750

D14

E14

F14

G14

H14

I14

123

C15
6+26500

D15

E15

F15

G15

H15

I15

Пруд
сар.

C16
6+26250

D16

E16

F16

G16

H16

I16

Коммуна

C17
6+26000

D17

E17

F17

G17

H17

I17

сар.

Территория школы № 1

Коллектор

C18
6+25750

D18

E18

F18

G18

H18

I18

Железнодорожная станция Шиферная

«Монтажный комбинат» (ВДСК)

C19
6+25500

D19

E19

F19

G19

H19

I19

Территория детского сада

омойка шиномонтажной мастерской Vianor

C20
6+25250

D20

E20

F20

G20

H20

I20

Дель

119

Огороженная
Насосная станция

и рынок «Стройвор, Москворецкий»

Москворецкий

Жилый комплекс «Москворецкий»



J12

K12

L12

M12

N12

O12

J13

K13

L13

M13

N13

O13

бывший разезд Лесной

сар.

135

J14

K14

L14

M14

N14

O14

J15

K15

L15

M15

N15

O15

J16

K16

L16

M16

N16

O16

Бетонка

J17

K17

L17

M17

N17

O17

132

J18

K18

L18

M18

N18

O18

132

J19

K19

L19

M19

N19

O19

132

Харибов овраг (по картам Коломенского уезда)

территория
ия 2-го подъема. территория артскважин № 5 и № 6

J20

K20

L20

M20

N20

O20

сар.



P12

Q12

R12

S12

T12

U12

P13

Q13

R13

S13

T13

U13

P14

Q14

R14

S14

T14

U14

P15

Q15

R15

S15

T15

U15

P16

Q16

R16

S16

T16

U16

P17

Q17

R17

S17

T17

U17

P18

Q18

R18

S18

T18

U18

P19

Q19

R19

S19

T19

U19

P20

Q20

R20

S20

T20

U20

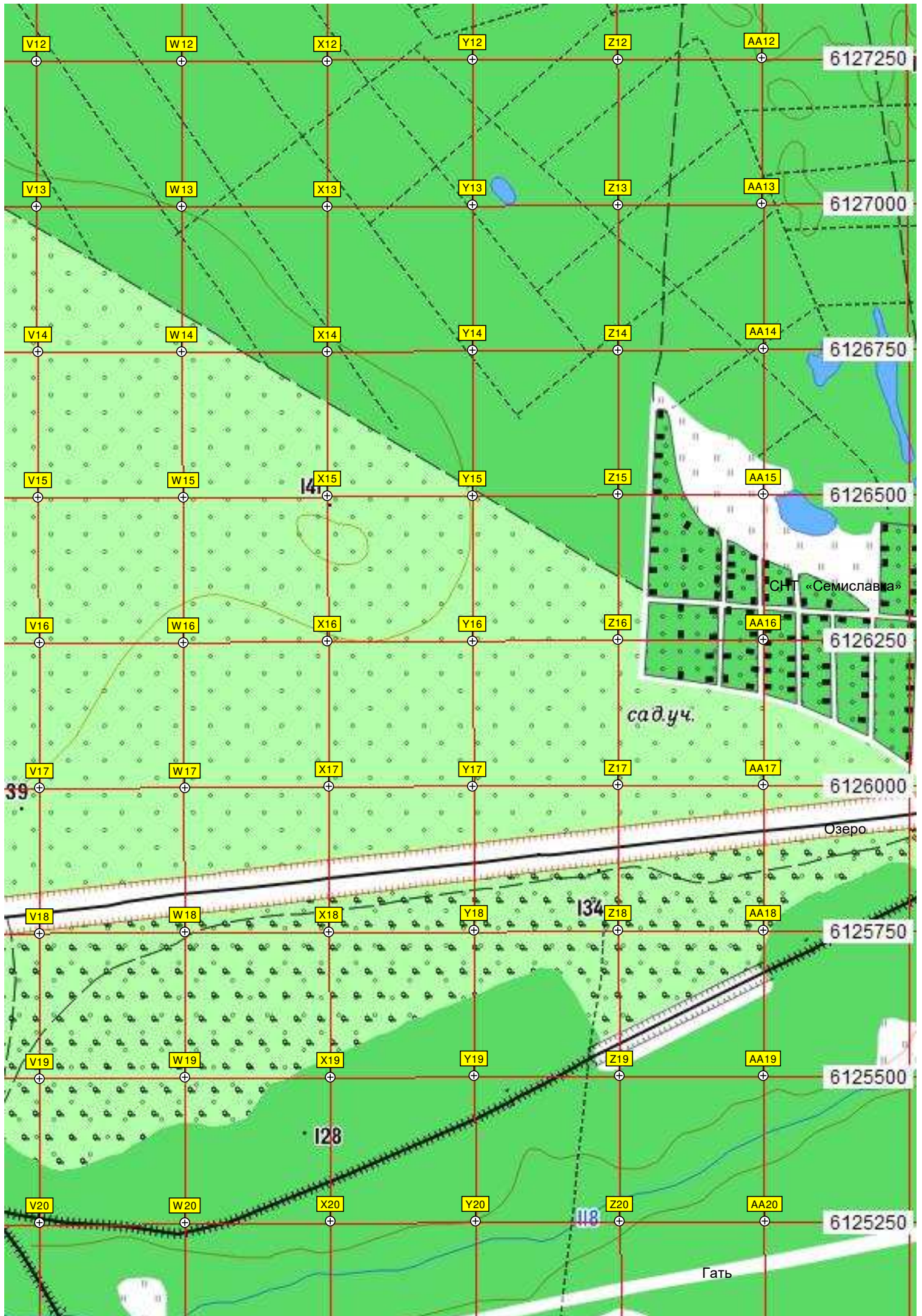
143

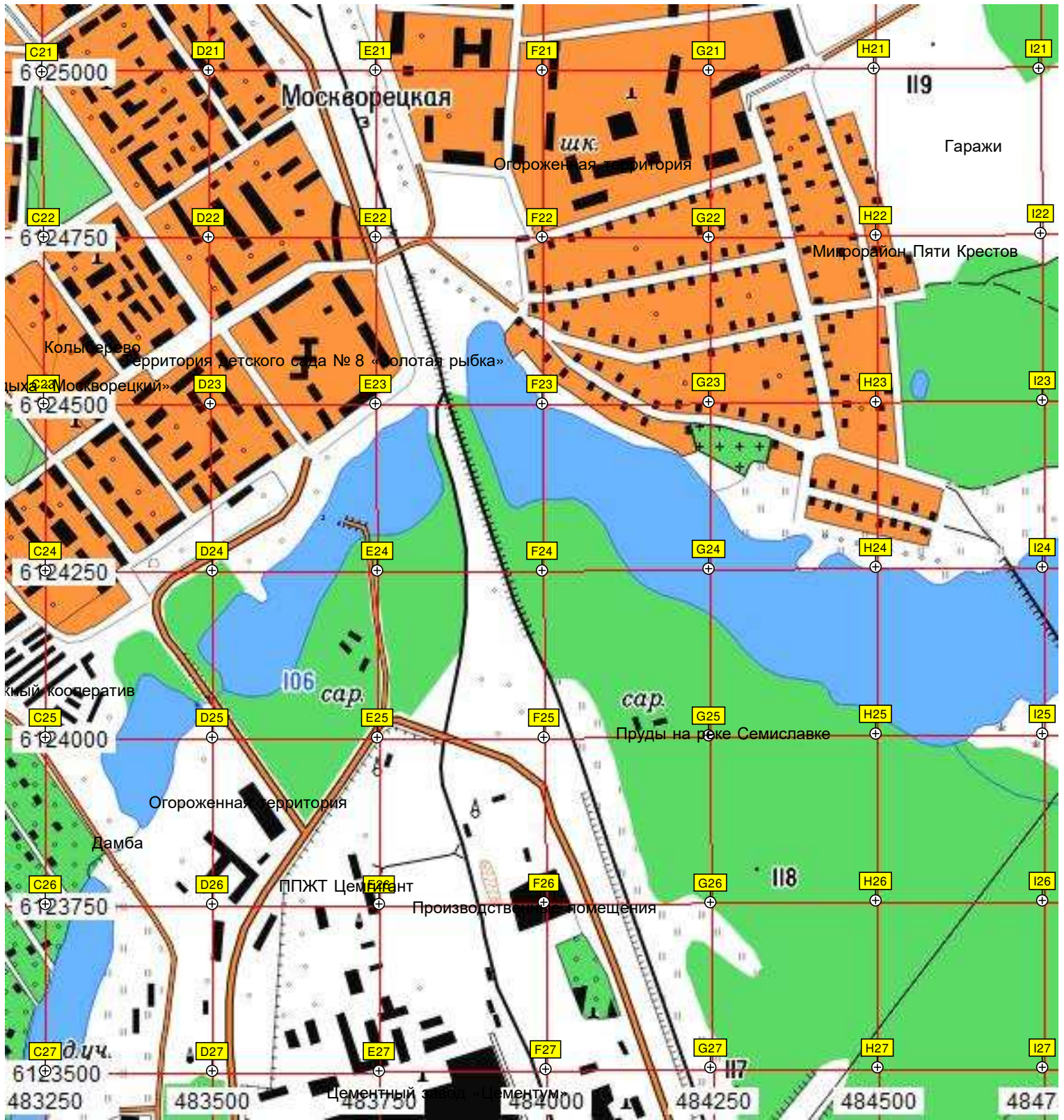
137

136

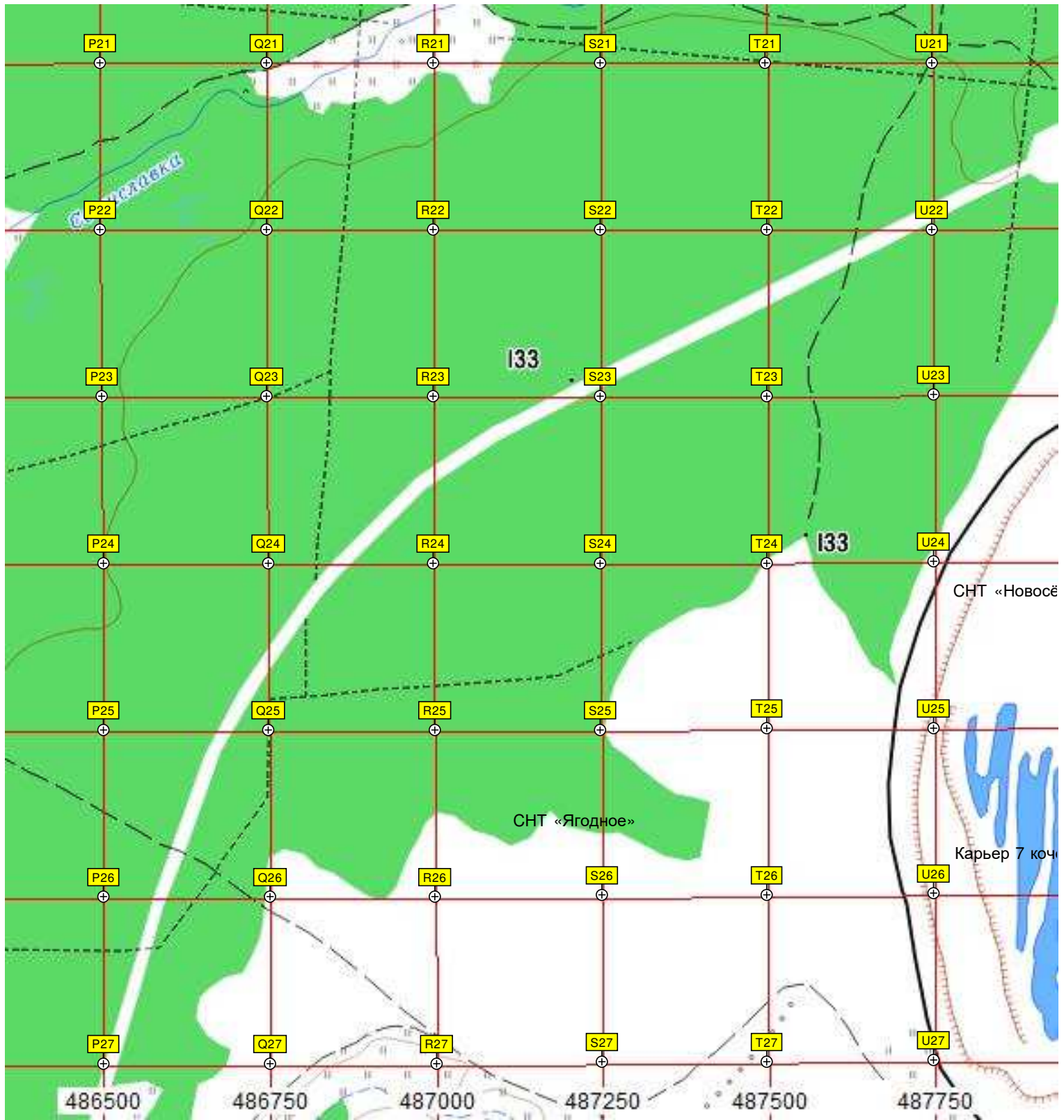
Ёлкинские озёра

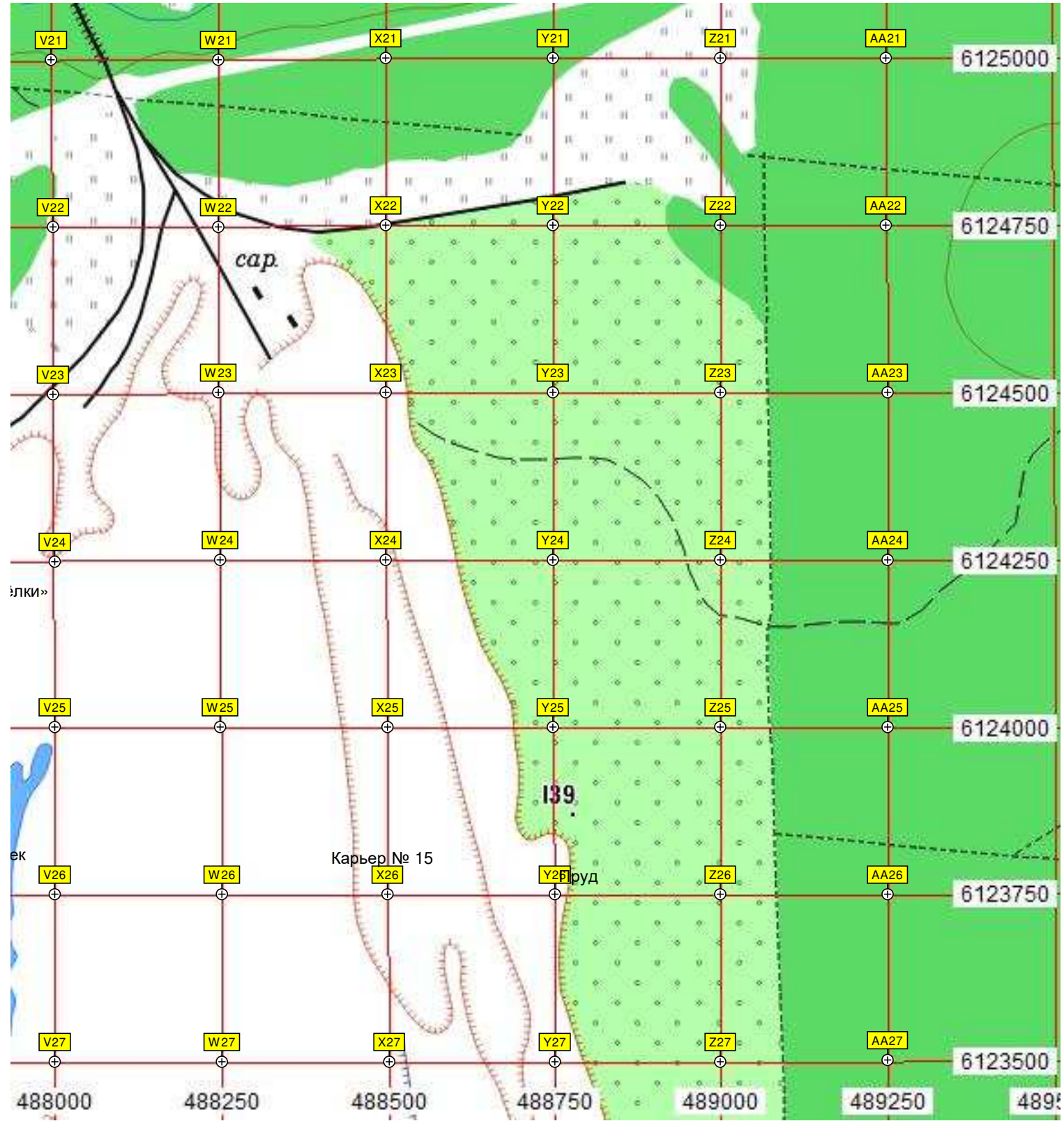
Озёра
ур. Белоусова, Горожка











V21

W21

X21

Y21

Z21

AA21

6125000

V22

W22

X22

Y22

Z22

AA22

6124750

V23

W23

X23

Y23

Z23

AA23

6124500

V24

W24

X24

Y24

Z24

AA24

6124250

V25

W25

X25

Y25

Z25

AA25

6124000

V26

W26

X26

Y26

Z26

AA26

6123750

V27

W27

X27

Y27

Z27

AA27

6123500

488000

488250

488500

488750

489000

489250

489500

лрки»

ек

сар.

Карьер № 15

139

руд