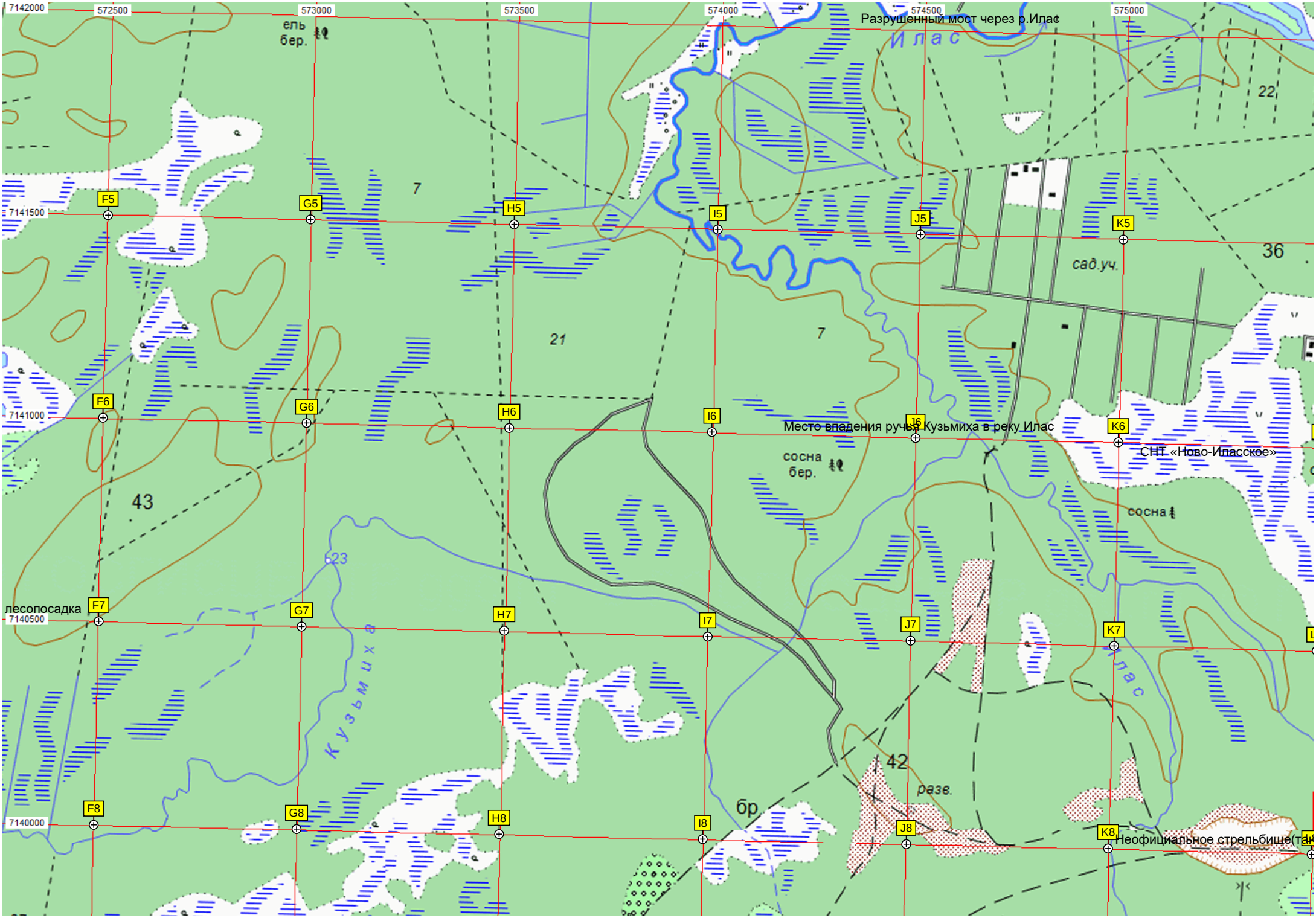
7142000
572500
573000
573500
574000
574500
575000
Разрушенный мост через р.Илас
Илас
ель
бер.
22
7
7141500
F5
G5
H5
I5
J5
K5
36
сад.уч.
21
7
7141000
F6
G6
H6
I6
J6
K6
Место впадения ручья Кузьмиха в реку Илас
СНТ «Ново-Иласское»
сосна
бер.
43
сосна
623
лесопосадка
7140500
F7
G7
H7
I7
J7
K7
Кузьмиха
Илас
42
разв.
бр
7140000
F8
G8
H8
I8
J8
K8
Неофициальное стрельбище(так

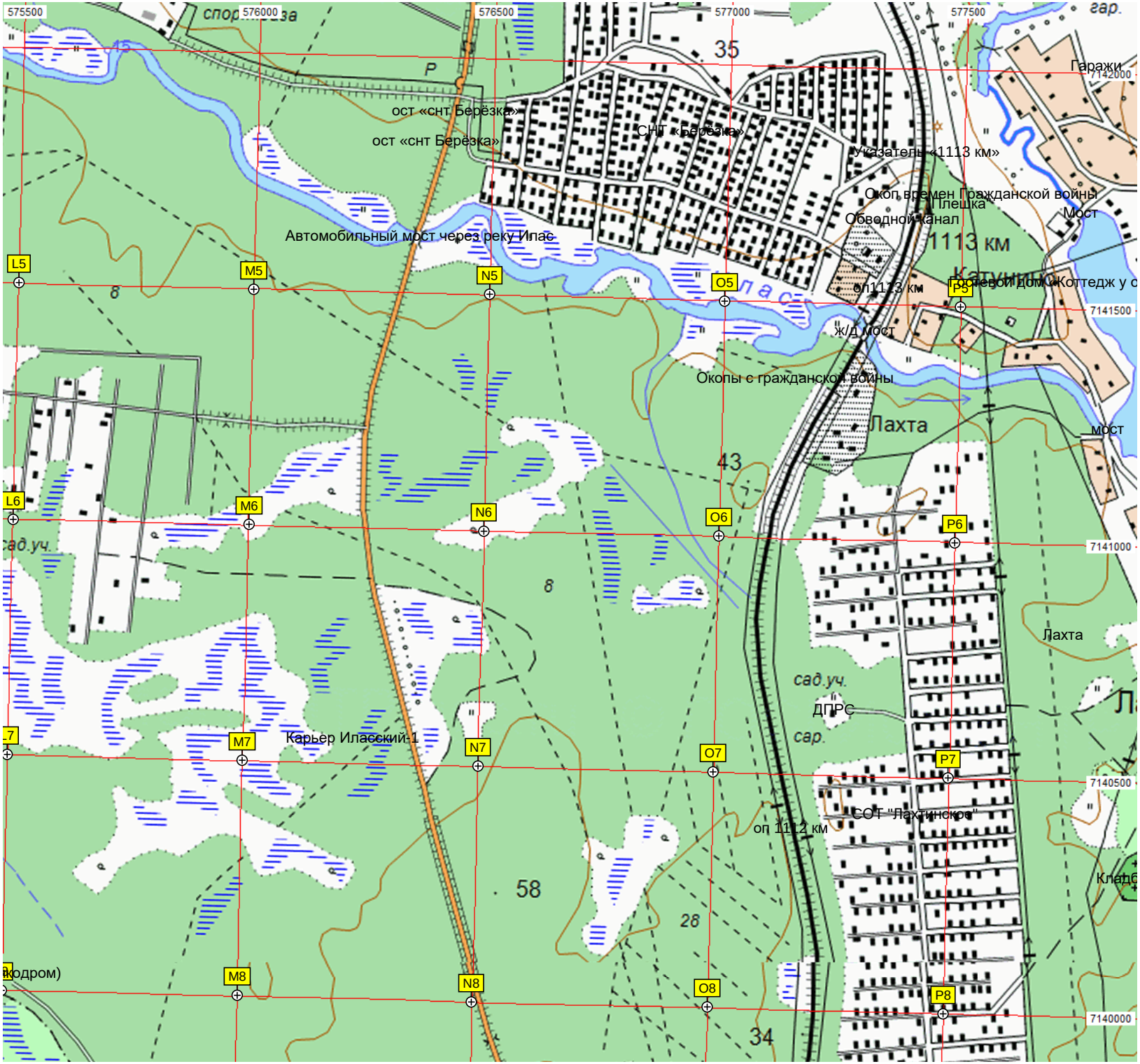
575500
576000
576500
577000
577500
7142000
7141500
7141000
7140500
7140000
35
43
58
34
Гаражи
ост «снт Берёзка»
ост «снт Берёзка»
СНТ «Берёзка»
Указатель «1113 км»
Окоп времен Гражданской войны
Плешка
Мост
Обводной канал
1113 км
Автомобильный мост через реку Илас
оп1113 км
Гостевой дом «Коттедж у с
ж/д мост
Окопы с гражданской войны
Лахта
мост
Лахта
сад.уч.
ДПРС
сар.
Карьер Иласский-1
СОТ "Лахтинское"
оп 1112 км
Кладб
L5
M5
N5
O5
P5
L6
M6
N6
O6
P6
M7
N7
O7
P7
M8
N8
O8
P8

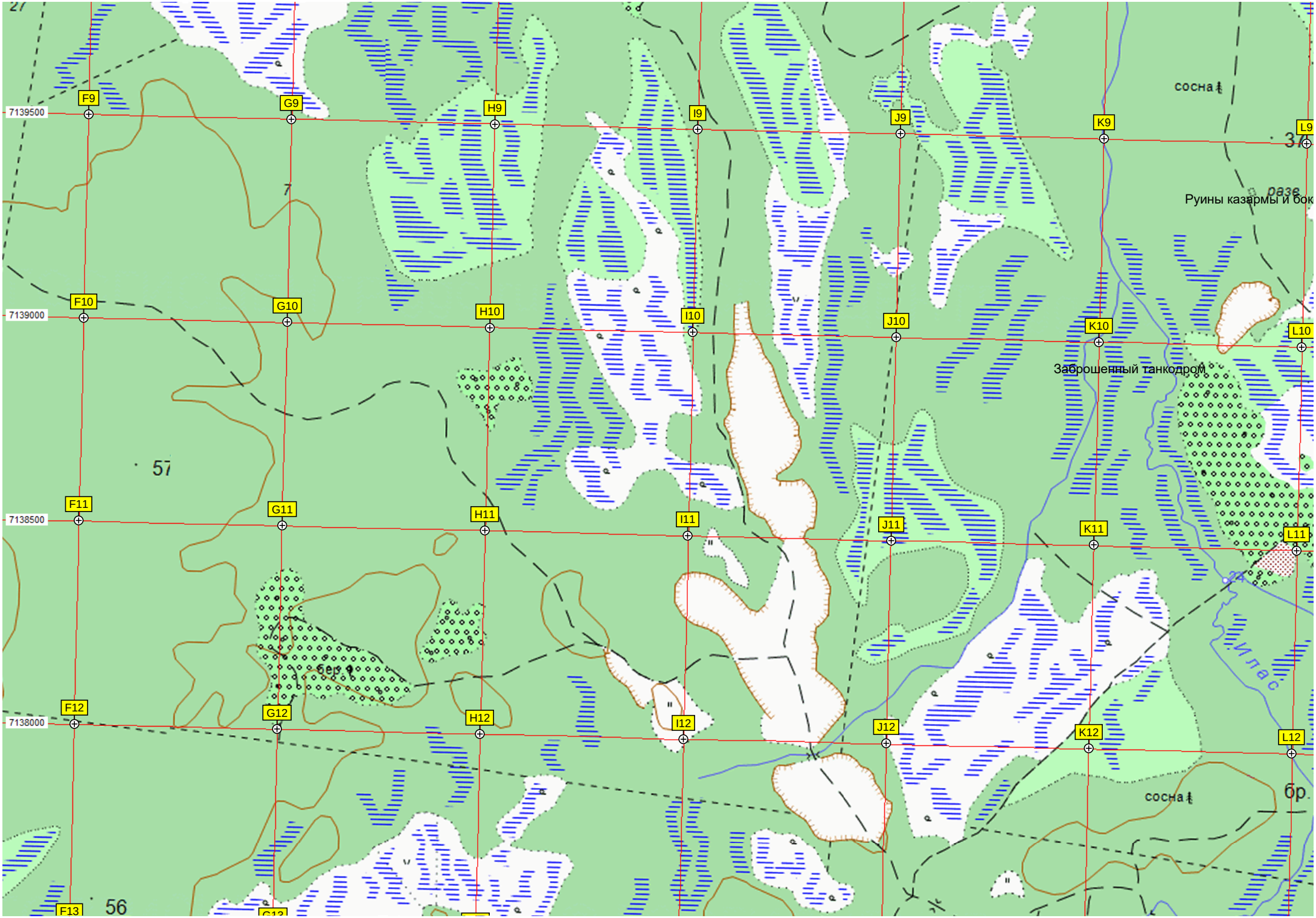
7139500
7139000
7138500
7138000
F9
G9
H9
I9
J9
K9
L9
F10
G10
H10
I10
J10
K10
L10
F11
G11
H11
I11
J11
K11
L11
F12
G12
H12
I12
J12
K12
L12
F13
G13
сосна
Руины казармы и бок
Заброшенный танкодром
Илас
57
56

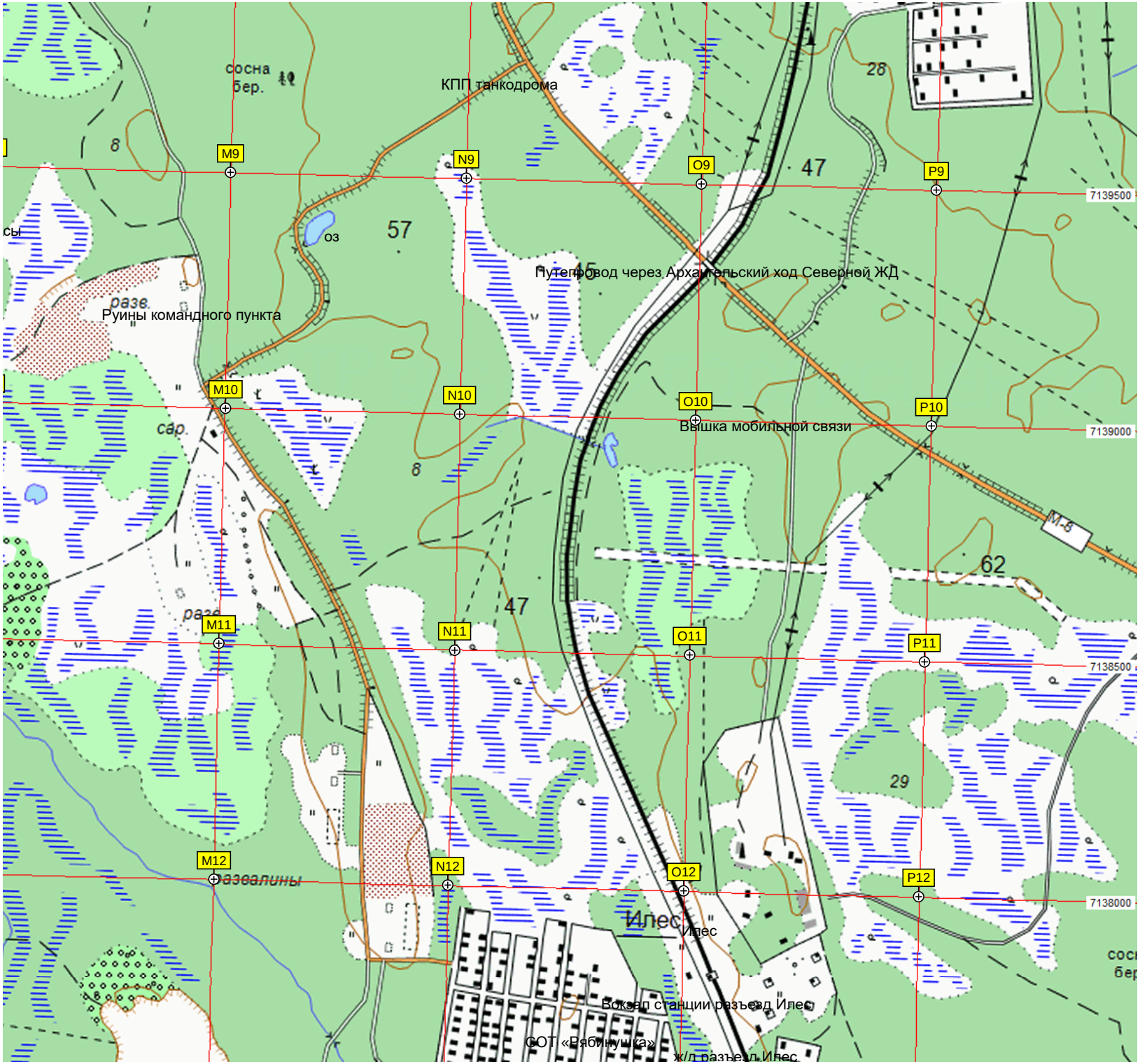
сосна бер.
КПП танкодрома
M9
N9
O9
P9
7139500
57
оз
Путепровод через Архангельский ход Северной ЖД
Руины командного пункта
M10
N10
O10
P10
7139000
Вышка мобильной связи
M-8
62
47
M11
N11
O11
P11
7138500
29
M12
N12
O12
P12
7138000
Илес
Вокзал станции разъезд Илес
СОТ «Рябинушка»
ж/д разъезд Илес

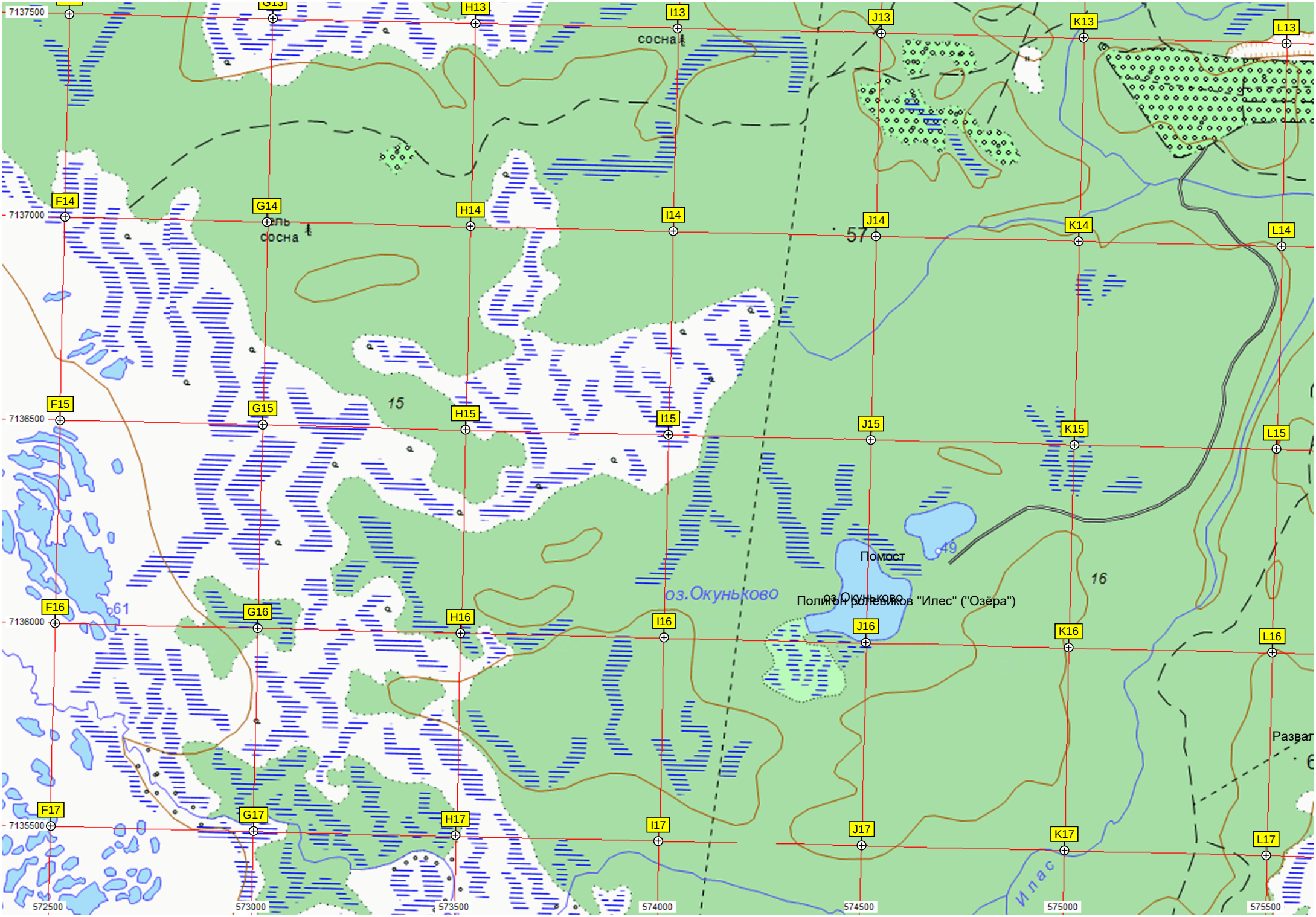
7137500
7137000
7136500
7136000
7135500
572500
573000
573500
574000
574500
575000
575500
F14
G14
H14
I14
J14
K14
L14
F15
G15
H15
I15
J15
K15
L15
F16
G16
H16
I16
J16
K16
L16
F17
G17
H17
I17
J17
K17
L17
H13
I13
J13
K13
L13
сосна
сосна
15
57
16
61
49
оз.Окуньково
оз.Окуньково
Помост
Полигон ролевиков "Илес" ("Озёра")
Илас
Развал

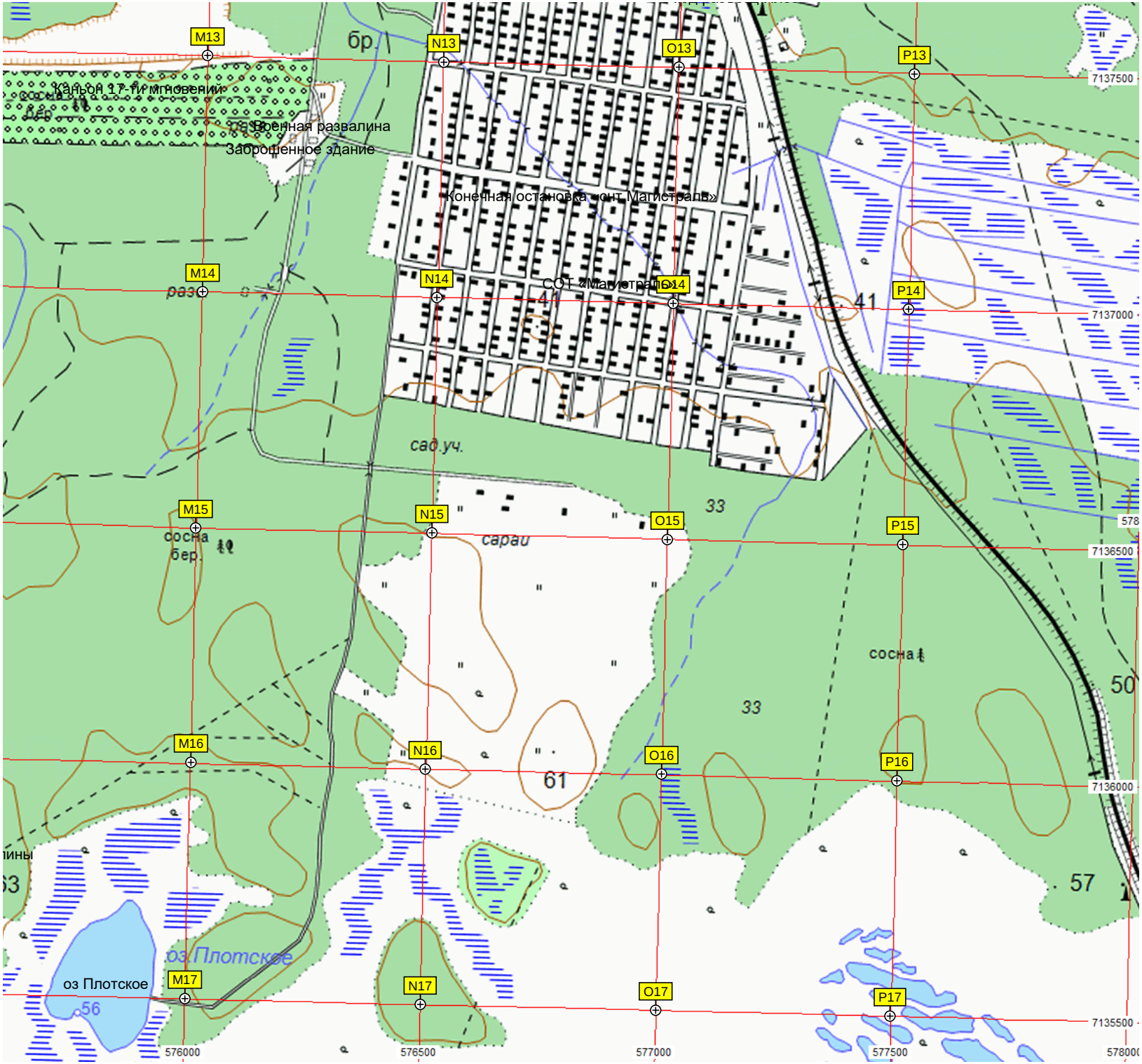
M13
N13
O13
P13
Каньон 17-ти мгновений
Военная развалина
Заброшенное здание
Конечная остановка «снт Магистраль»
M14
N14
O14
P14
СОТ «Магистраль»
сад.уч.
M15
N15
O15
P15
сосна бер.
сараи
33
сосна
50
M16
N16
O16
P16
61
57
оз.Плотское
оз Плотское
56
M17
N17
O17
P17
7137500
7137000
7136500
7136000
7135500
576000
576500
577000
577500