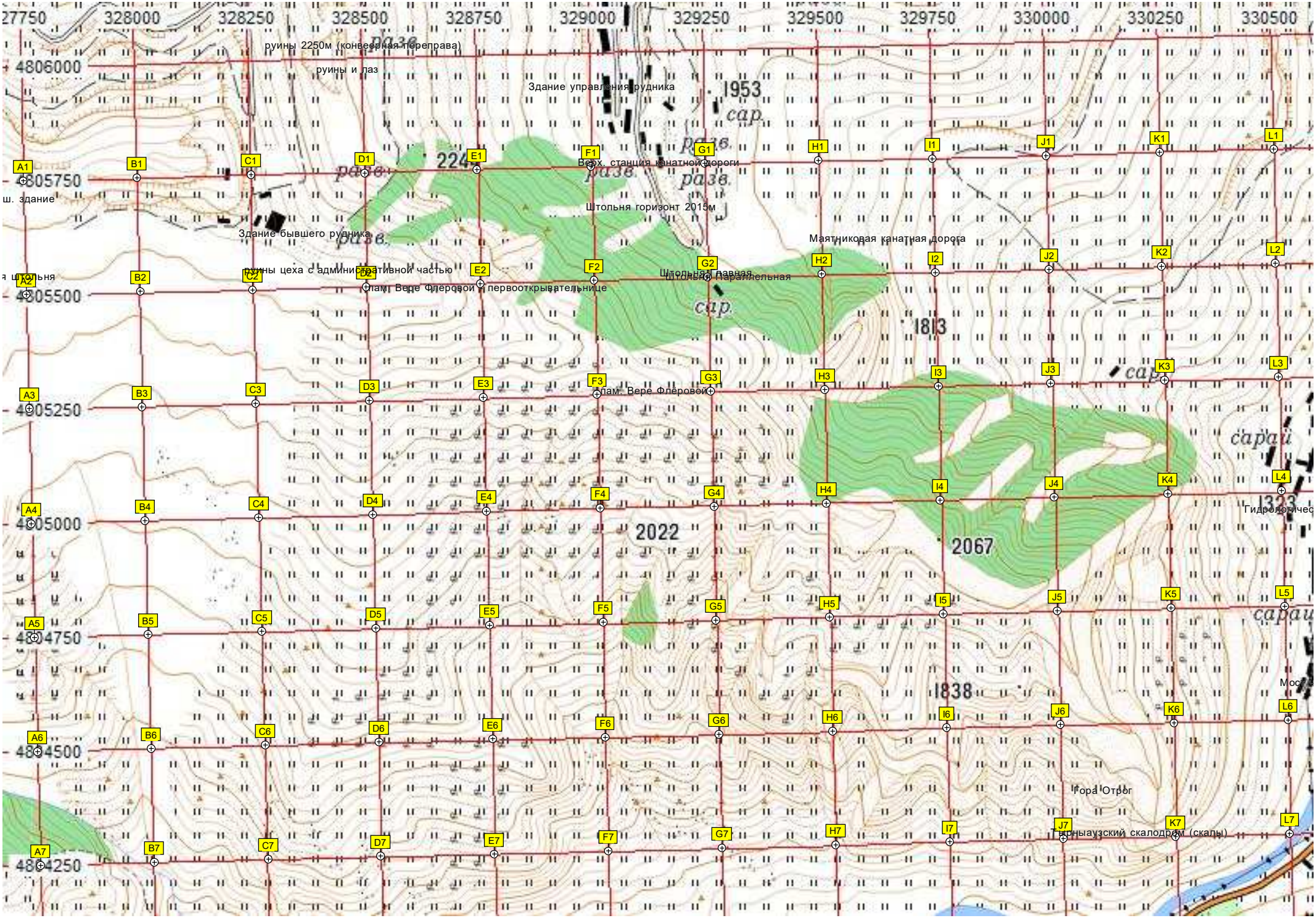
27750
328000
328250
328500
328750
329000
329250
329500
329750
330000
330250
330500
4806000
4805750
4805500
4805250
4805000
4804750
4804500
4804250
руины 2250м (конвеерная переправа)
руины и лаз
Здание управления рудника
1953
сар.
разв.
224
Верх. станция канатной дороги
Штольня горизонт 2015м
Здание бывшего рудника
Маятниковая канатная дорога
руины цеха с административной частью
Штольня главная
Штольня параллельная
Шам. Вере Флеровой
Шам. Вере Флеровой
первооткрывательнице
1813
2022
2067
1838
сараи
Гидрологичес
Гора Отрог
Тюньаузский скалодром (скалы)
A1
B1
C1
D1
E1
F1
G1
H1
I1
J1
K1
L1
A2
B2
C2
D2
E2
F2
G2
H2
I2
J2
K2
L2
A3
B3
C3
D3
E3
F3
G3
H3
I3
J3
K3
L3
A4
B4
C4
D4
E4
F4
G4
H4
I4
J4
K4
L4
A5
B5
C5
D5
E5
F5
G5
H5
I5
J5
K5
L5
A6
B6
C6
D6
E6
F6
G6
H6
I6
J6
K6
L6
A7
B7
C7
D7
E7
F7
G7
H7
I7
J7
K7
L7

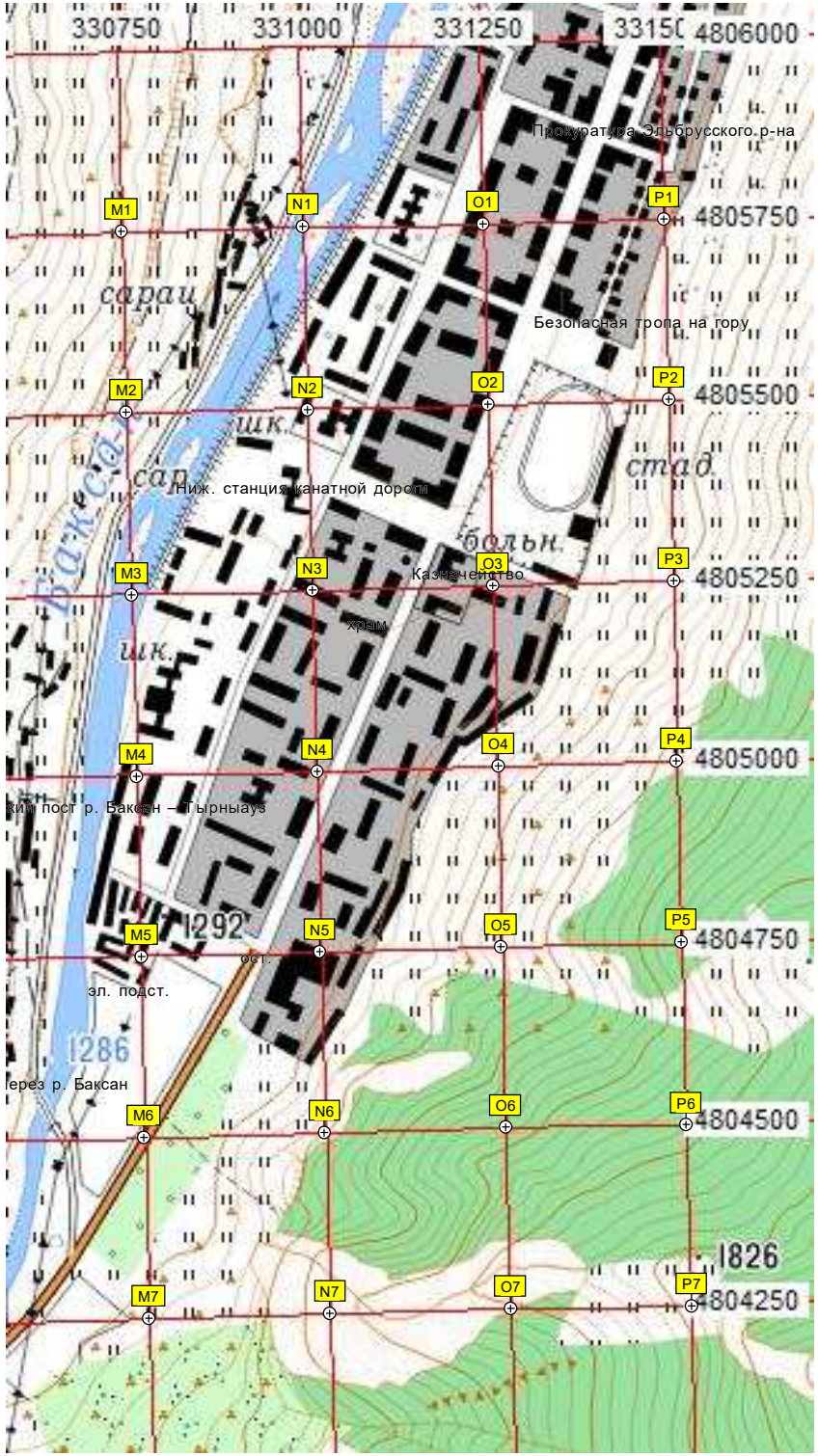
330750
331000
331250
331500
4806000
4805750
4805500
4805250
4805000
4804750
4804500
4804250
Прокуратура Эльбрусского р-на
Безопасная тропа на гору
Ниж. станция канатной дороги
Казначейство
храм
больн.
стад.
сараи
шк.
сар.
ский пост р. Баксан – Тырныауз
ост.
эл. подст.
через р. Баксан
1292
1286
1826
M1
N1
O1
P1
M2
N2
O2
P2
M3
N3
O3
P3
M4
N4
O4
P4
M5
N5
O5
P5
M6
N6
O6
P6
M7
N7
O7
P7

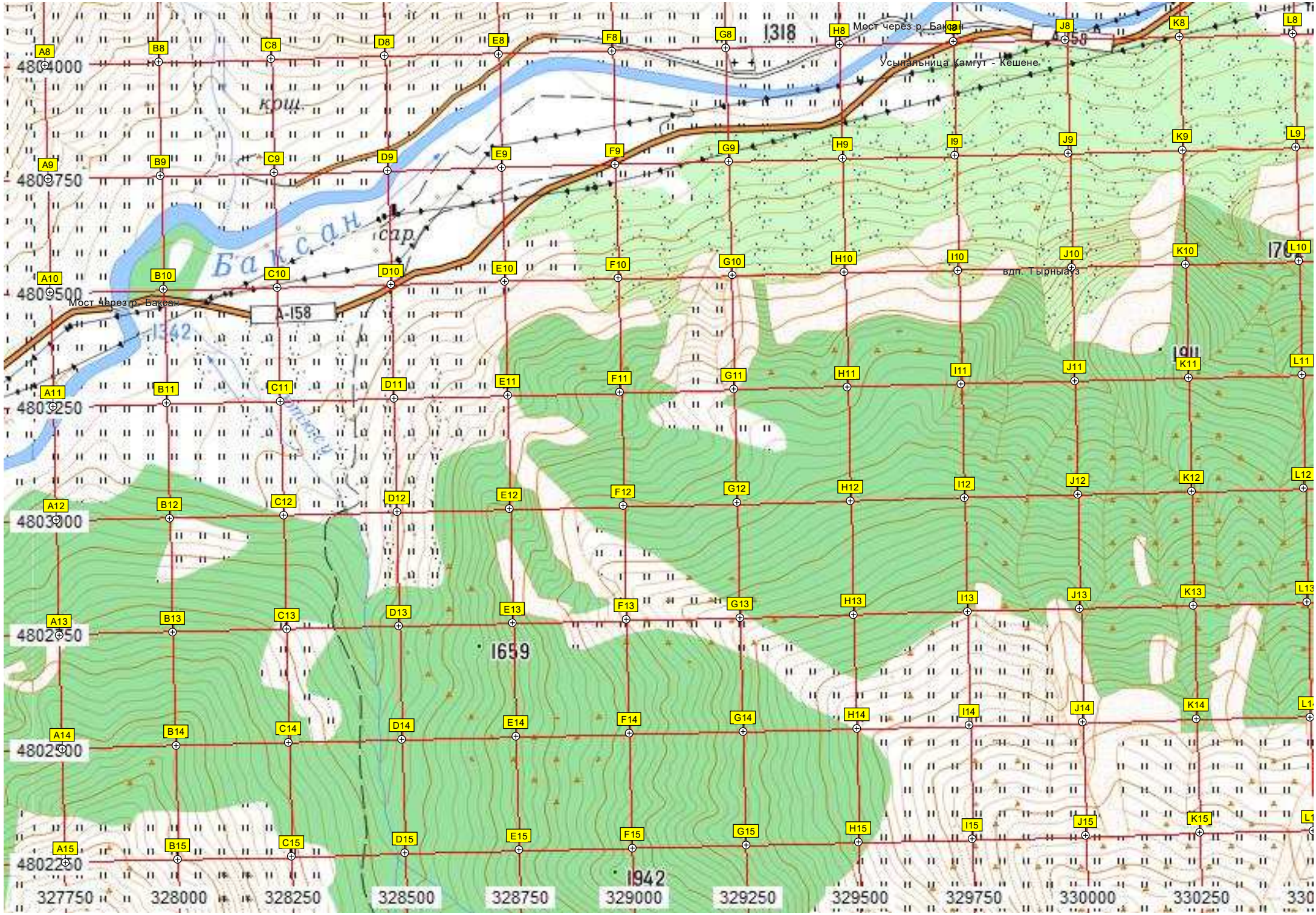
Мост через р. Баксан
Усыпальница Камгут - Кешене
Мост через р. Баксан
вдп. Тырныауз
Б а к с а н
сар.
крош.
А-158
1318
1342
1911
1659
1942
4804000
4804750
4804500
4803250
4803000
4802250
4802000
4802250
327750
328000
328250
328500
328750
329000
329250
329500
329750
330000
330250

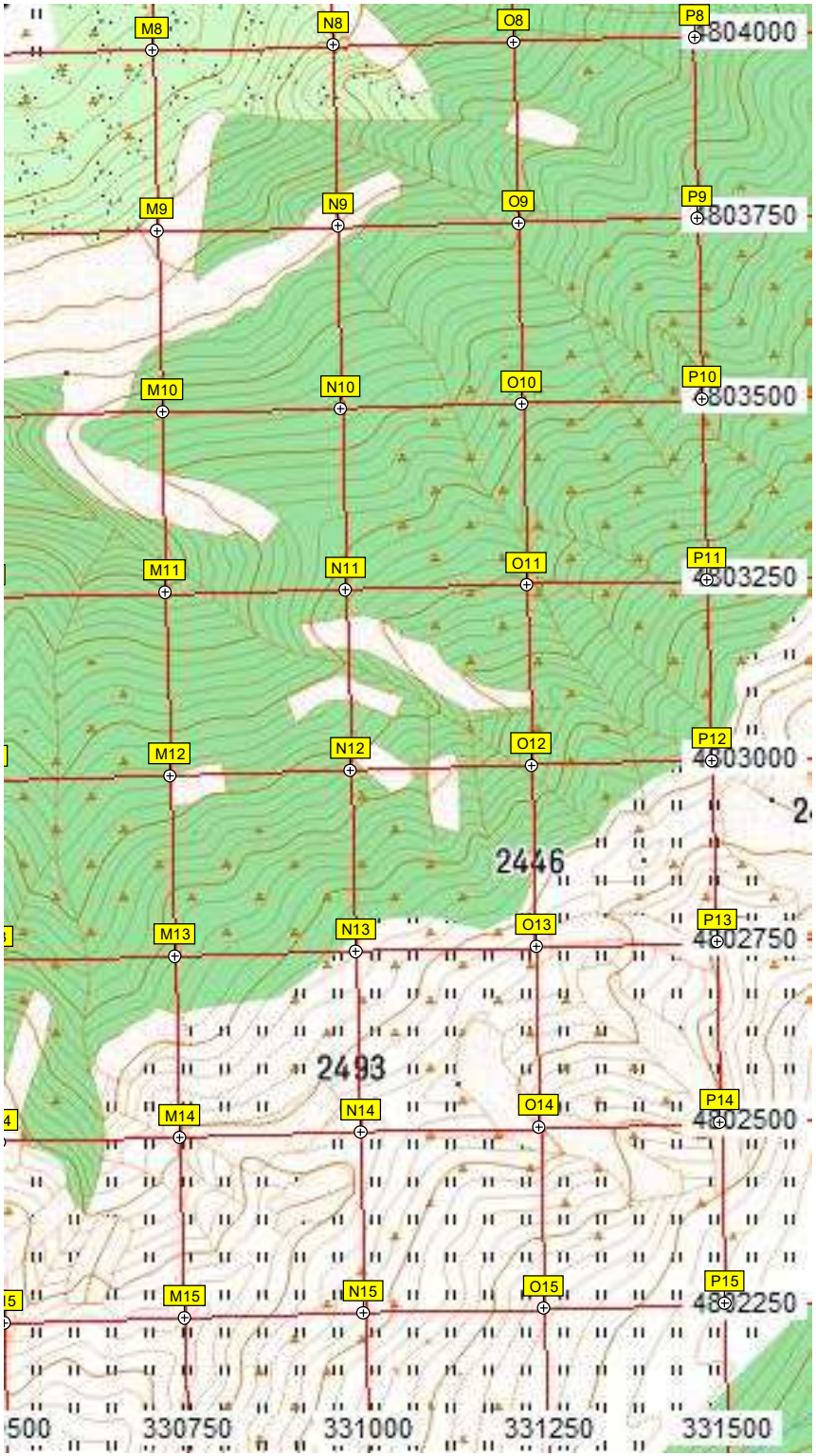
M8
N8
O8
P8
4804000
M9
N9
O9
P9
4803750
M10
N10
O10
P10
4803500
M11
N11
O11
P11
4803250
M12
N12
O12
P12
4803000
2446
M13
N13
O13
P13
4802750
2493
M14
N14
O14
P14
4802500
M15
N15
O15
P15
4802250
500
330750
331000
331250
331500