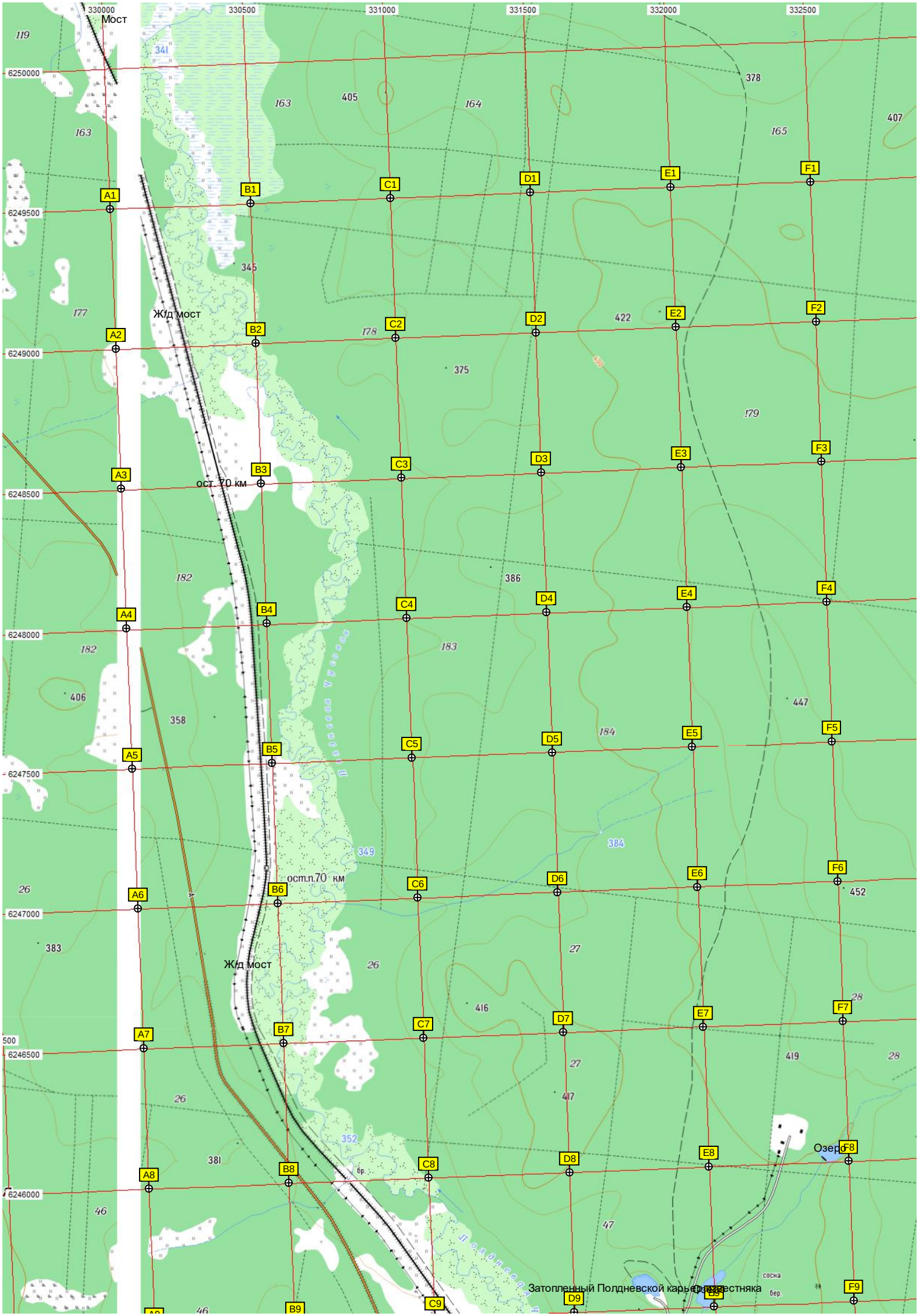
Мост
Ж/д мост
ост. 70 км
ост.п.70 км
Ж/д мост
Озеро
Затопленный Полдневской карьер известняка
330000
330500
331000
331500
332000
332500
6250000
6249500
6249000
6248500
6248000
6247500
6247000
6246500
6246000
A1
A2
A3
A4
A5
A6
A7
A8
B1
B2
B3
B4
B5
B6
B7
B8
B9
C1
C2
C3
C4
C5
C6
C7
C8
C9
D1
D2
D3
D4
D5
D6
D7
D8
D9
E1
E2
E3
E4
E5
E6
E7
E8
F1
F2
F3
F4
F5
F6
F7
F8
F9

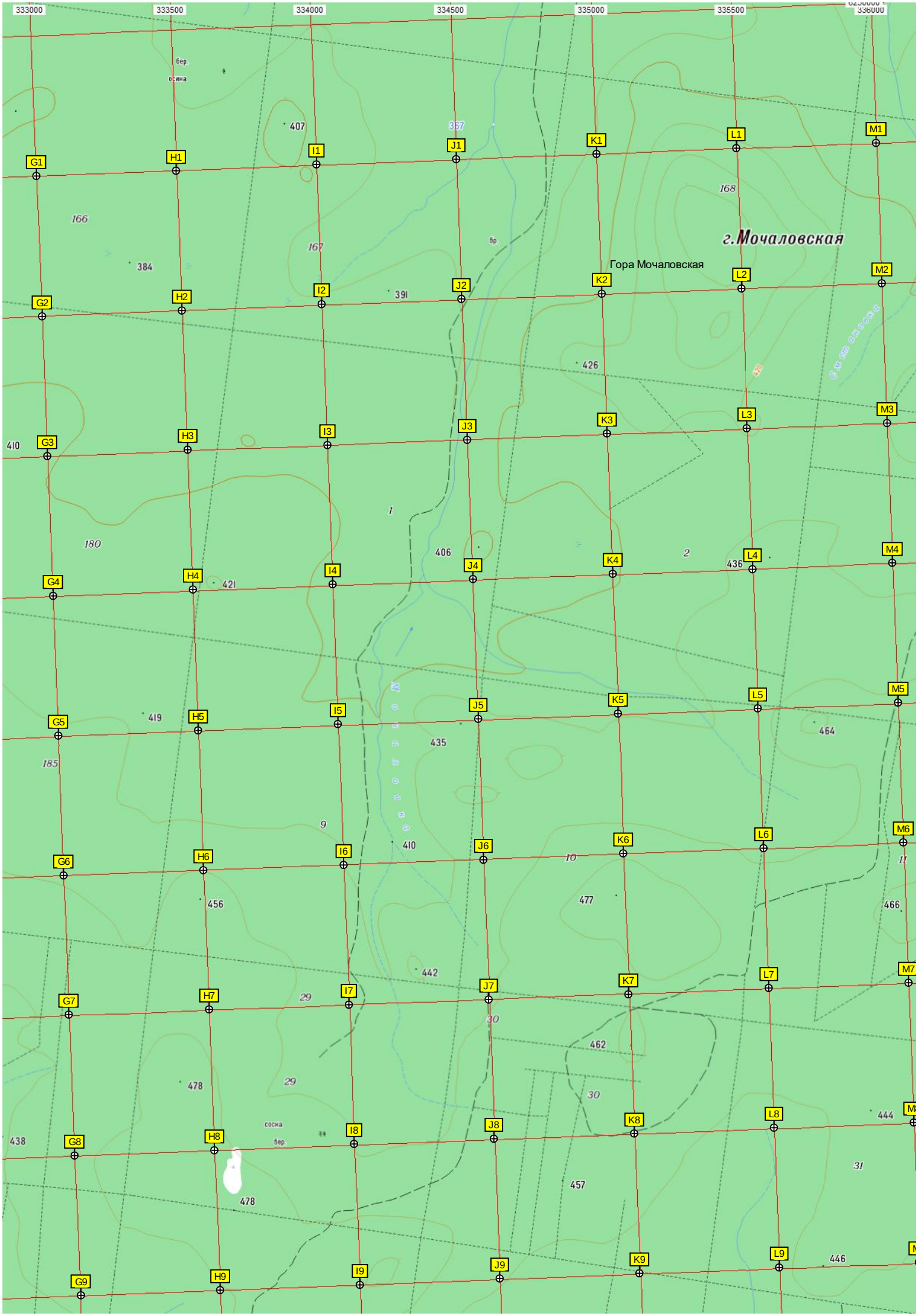
333000
333500
334000
334500
335000
335500
336000
г.Мочаловская
Гора Мочаловская
G1
H1
I1
J1
K1
L1
M1
G2
H2
I2
J2
K2
L2
M2
G3
H3
I3
J3
K3
L3
M3
G4
H4
I4
J4
K4
L4
M4
G5
H5
I5
J5
K5
L5
M5
G6
H6
I6
J6
K6
L6
M6
G7
H7
I7
J7
K7
L7
M7
G8
H8
I8
J8
K8
L8
G9
H9
I9
J9
K9
L9
407
367
168
166
167
384
391
426
410
1
180
406
2
436
421
419
435
464
185
9
410
10
11
456
477
466
442
29
30
462
478
29
30
444
438
478
457
31
446

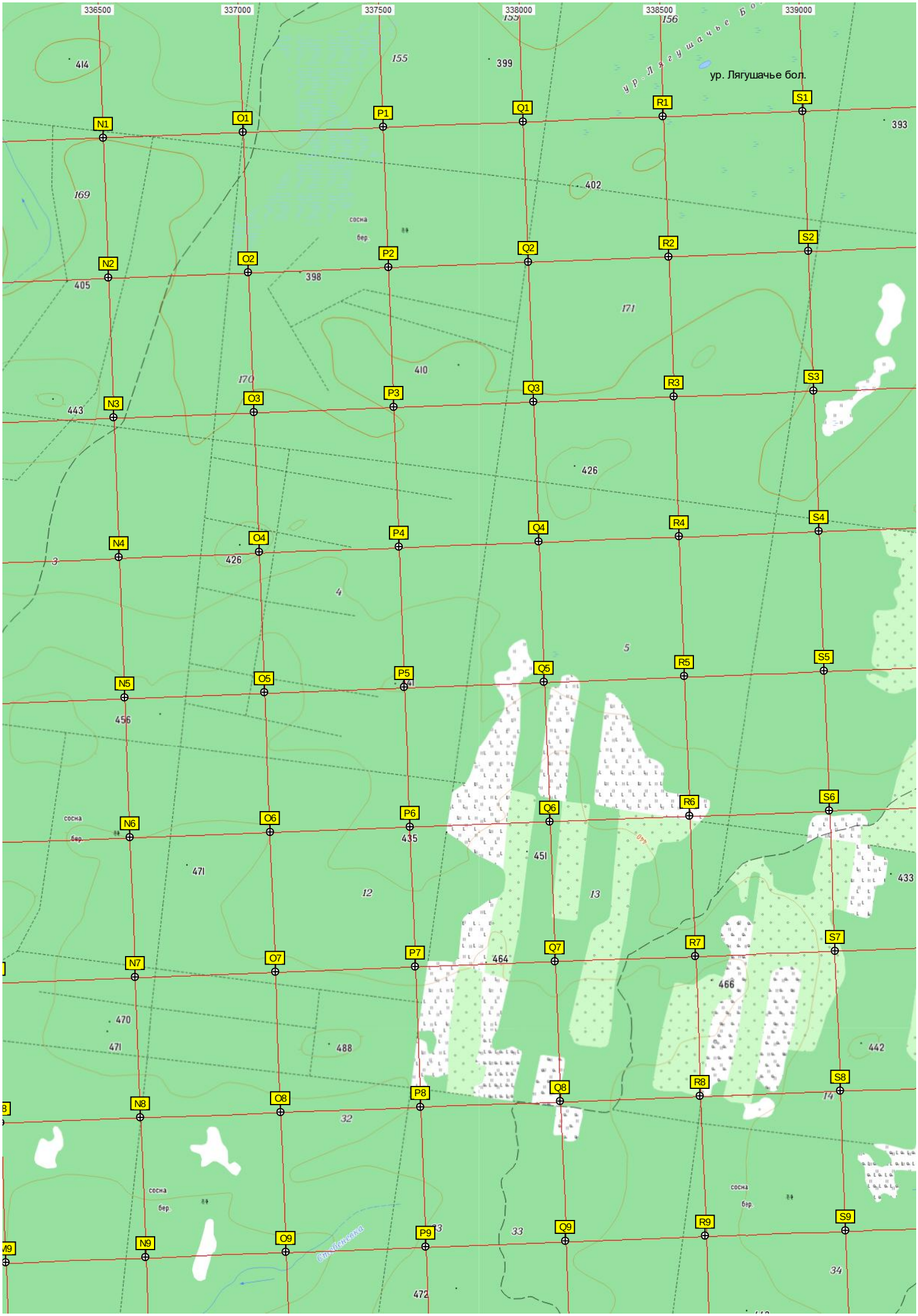
336500
337000
337500
338000
338500
339000
ур. Лягушачье бол.
N1
O1
P1
Q1
R1
S1
N2
O2
P2
Q2
R2
S2
N3
O3
P3
Q3
R3
S3
N4
O4
P4
Q4
R4
S4
N5
O5
P5
Q5
R5
S5
N6
O6
P6
Q6
R6
S6
N7
O7
P7
Q7
R7
S7
N8
O8
P8
Q8
R8
S8
N9
O9
P9
Q9
R9
S9
сосна
бер.

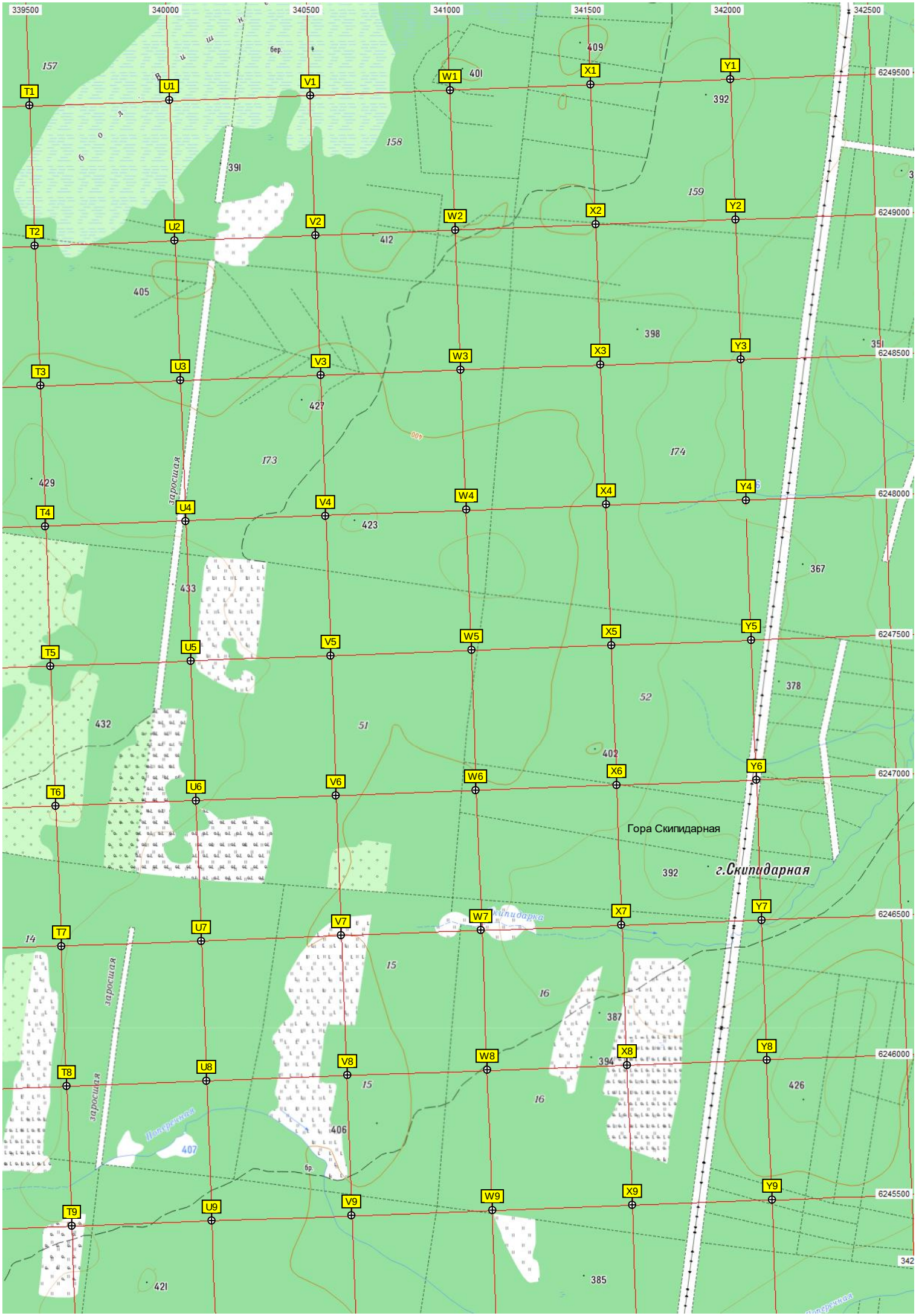
339500
340000
340500
341000
341500
342000
342500
6249500
6249000
6248500
6248000
6247500
6247000
6246500
6246000
6245500
T1
U1
V1
W1
X1
Y1
T2
U2
V2
W2
X2
Y2
T3
U3
V3
W3
X3
Y3
T4
U4
V4
W4
X4
Y4
T5
U5
V5
W5
X5
Y5
T6
U6
V6
W6
X6
Y6
T7
U7
V7
W7
X7
Y7
T8
U8
V8
W8
X8
Y8
T9
U9
V9
W9
X9
Y9
Гора Скипидарная
г.Скипидарная
заросшая
157
158
159
173
174
51
52
15
16
14
409
401
392
391
412
405
398
351
427
429
423
433
367
432
402
378
387
394
426
407
406
421
385

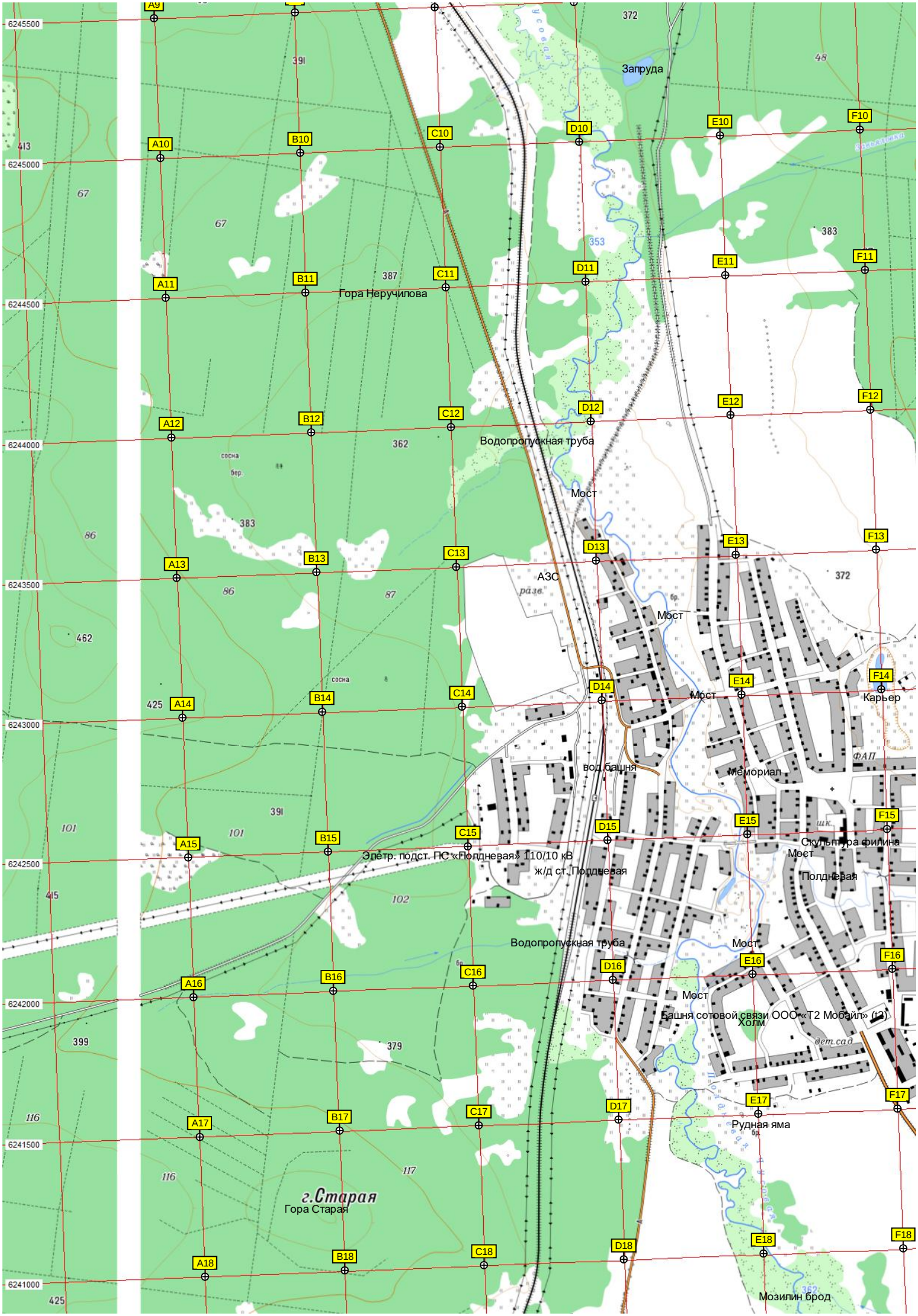
Запруда
Гора Неручилова
Водопропускная труба
Мост
АЗС
Карьер
вод.башня
Мемориал
Скульптура филина
Элетр. подст. ПС «Полдневая» 110/10 кВ
ж/д ст. Полдневая
Полдневая
Водопропускная труба
Башня сотовой связи ООО «Т2 Мобайл» (12)
Холм
Рудная яма
г.Старая
Гора Старая
Мозилин брод
A9
A10
A11
A12
A13
A14
A15
A16
A17
A18
B10
B11
B12
B13
B14
B15
B16
B17
B18
C10
C11
C12
C13
C14
C15
C16
C17
C18
D10
D11
D12
D13
D14
D15
D16
D17
D18
E10
E11
E12
E13
E14
E15
E16
E17
E18
F10
F11
F12
F13
F14
F15
F16
F17
F18
6245500
6245000
6244500
6244000
6243500
6243000
6242500
6242000
6241500
6241000

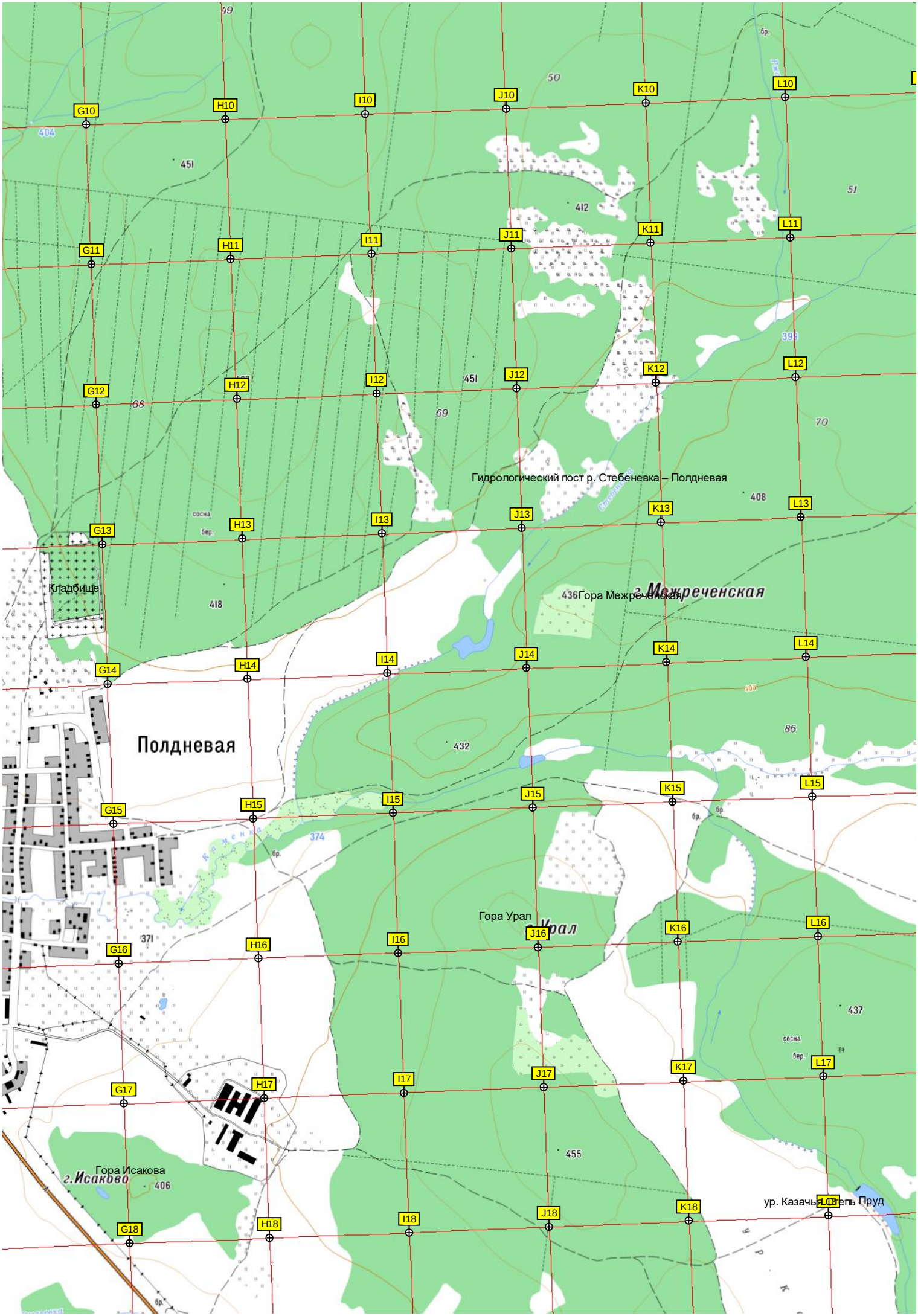
G10
H10
I10
J10
K10
L10
G11
H11
I11
J11
K11
L11
G12
H12
I12
J12
K12
L12
G13
H13
I13
J13
K13
L13
G14
H14
I14
J14
K14
L14
G15
H15
I15
J15
K15
L15
G16
H16
I16
J16
K16
L16
G17
H17
I17
J17
K17
L17
G18
H18
I18
J18
K18
L18
Гидрологический пост р. Стебеневка – Полдневая
Кладбище
Гора Межреченская
г. Межреченская
Полдневая
Гора Урал
г. Урал
Гора Исакова
г. Исаково
ур. Казачья Степь Пруд

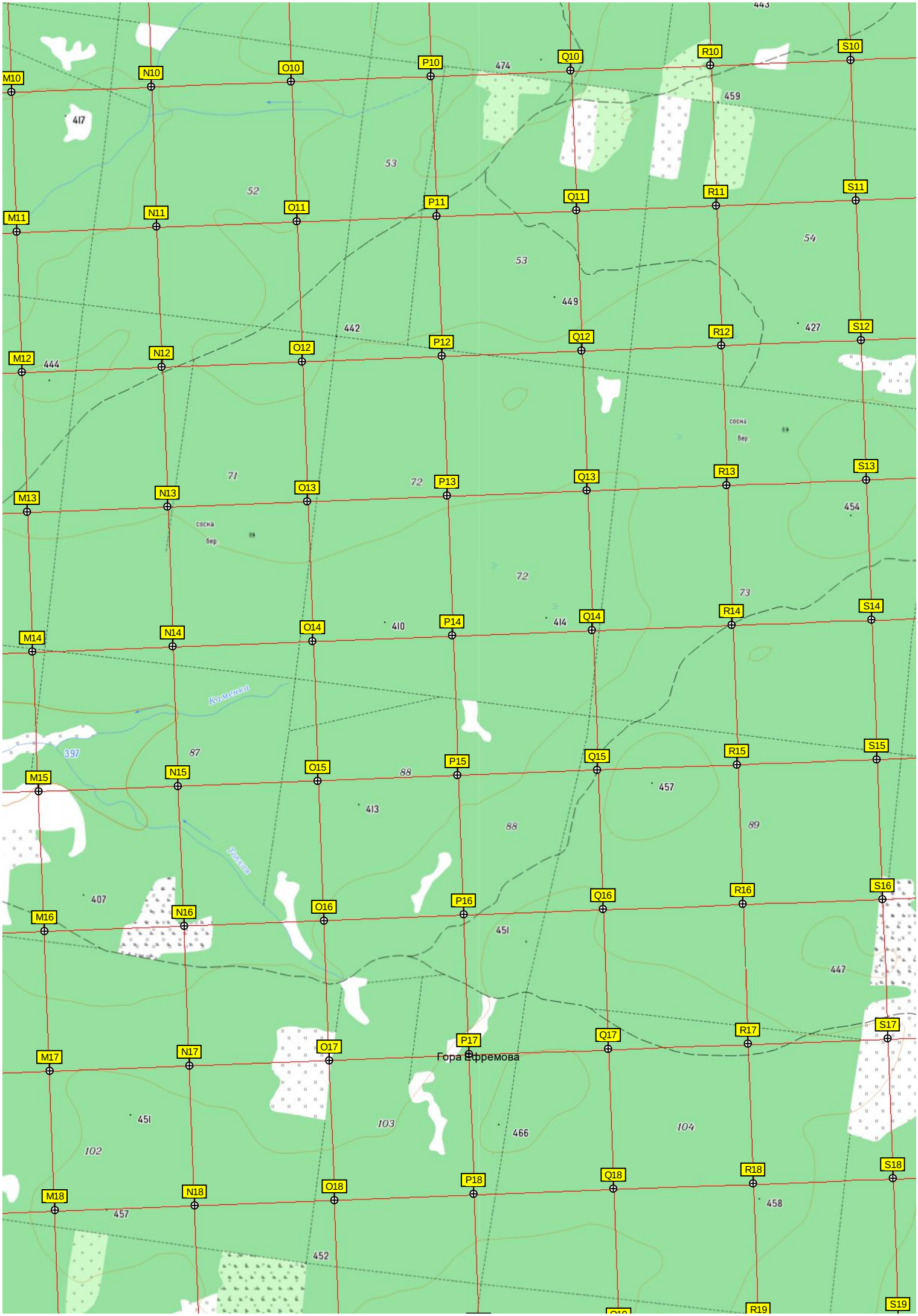
M10
N10
O10
P10
Q10
R10
S10
M11
N11
O11
P11
Q11
R11
S11
M12
N12
O12
P12
Q12
R12
S12
M13
N13
O13
P13
Q13
R13
S13
M14
N14
O14
P14
Q14
R14
S14
M15
N15
O15
P15
Q15
R15
S15
M16
N16
O16
P16
Q16
R16
S16
M17
N17
O17
P17
Q17
R17
S17
M18
N18
O18
P18
Q18
R18
S18
R19
S19
Гора Ефремова
Каменка
Ясенка
сосна
бер.
417
474
459
443
53
52
54
449
442
427
444
71
72
73
454
410
414
397
87
88
89
457
413
407
451
447
466
102
103
104
458
452

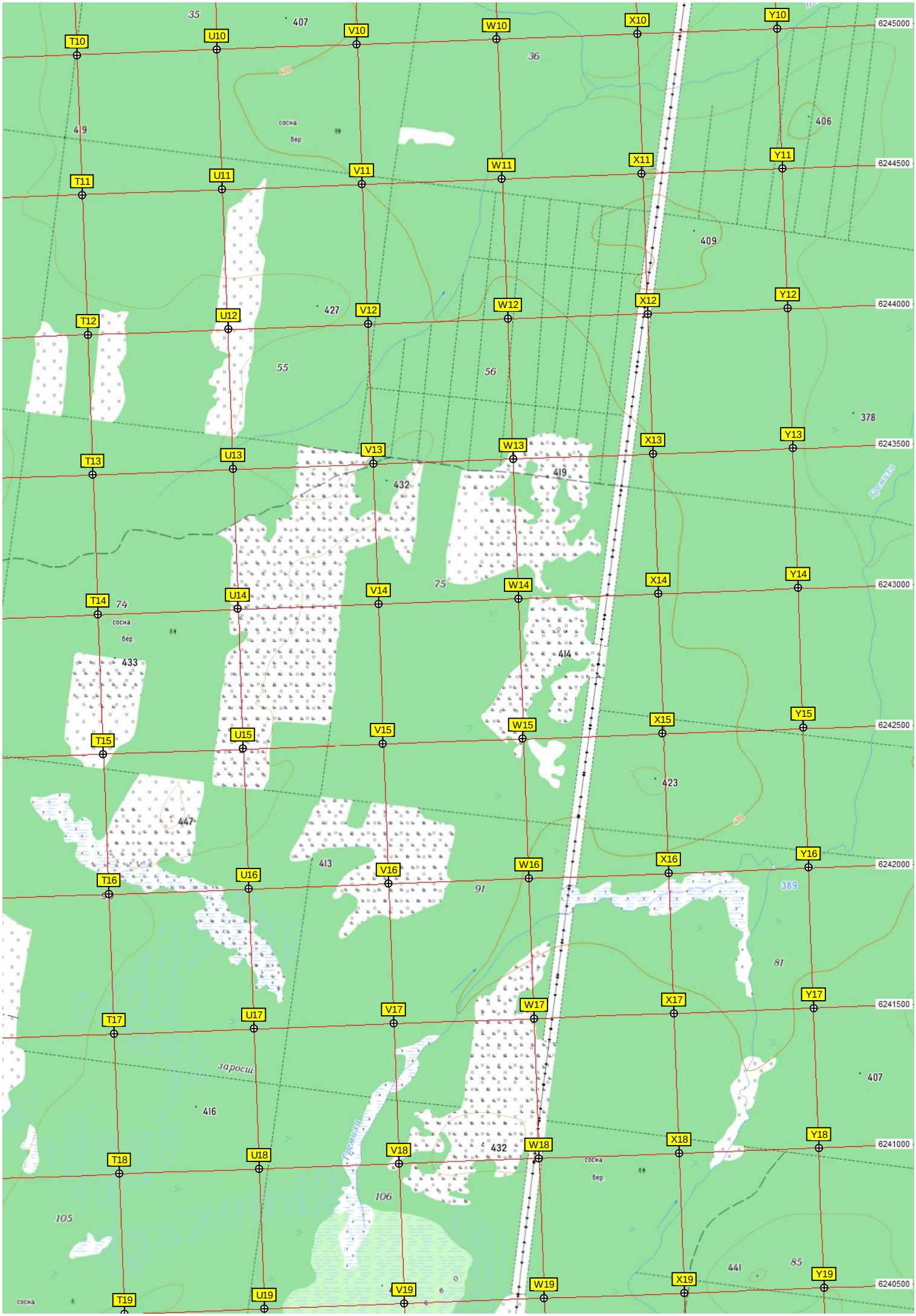
T10
U10
V10
W10
X10
Y10
6245000
T11
U11
V11
W11
X11
Y11
6244500
T12
U12
V12
W12
X12
Y12
6244000
T13
U13
V13
W13
X13
Y13
6243500
T14
U14
V14
W14
X14
Y14
6243000
T15
U15
V15
W15
X15
Y15
6242500
T16
U16
V16
W16
X16
Y16
6242000
T17
U17
V17
W17
X17
Y17
6241500
T18
U18
V18
W18
X18
Y18
6241000
T19
U19
V19
W19
X19
Y19
6240500
35
407
36
406
419
409
427
55
56
378
432
419
75
74
414
433
423
447
413
91
389
81
407
416
432
106
105
441
85
сосна
бер.
заросш.

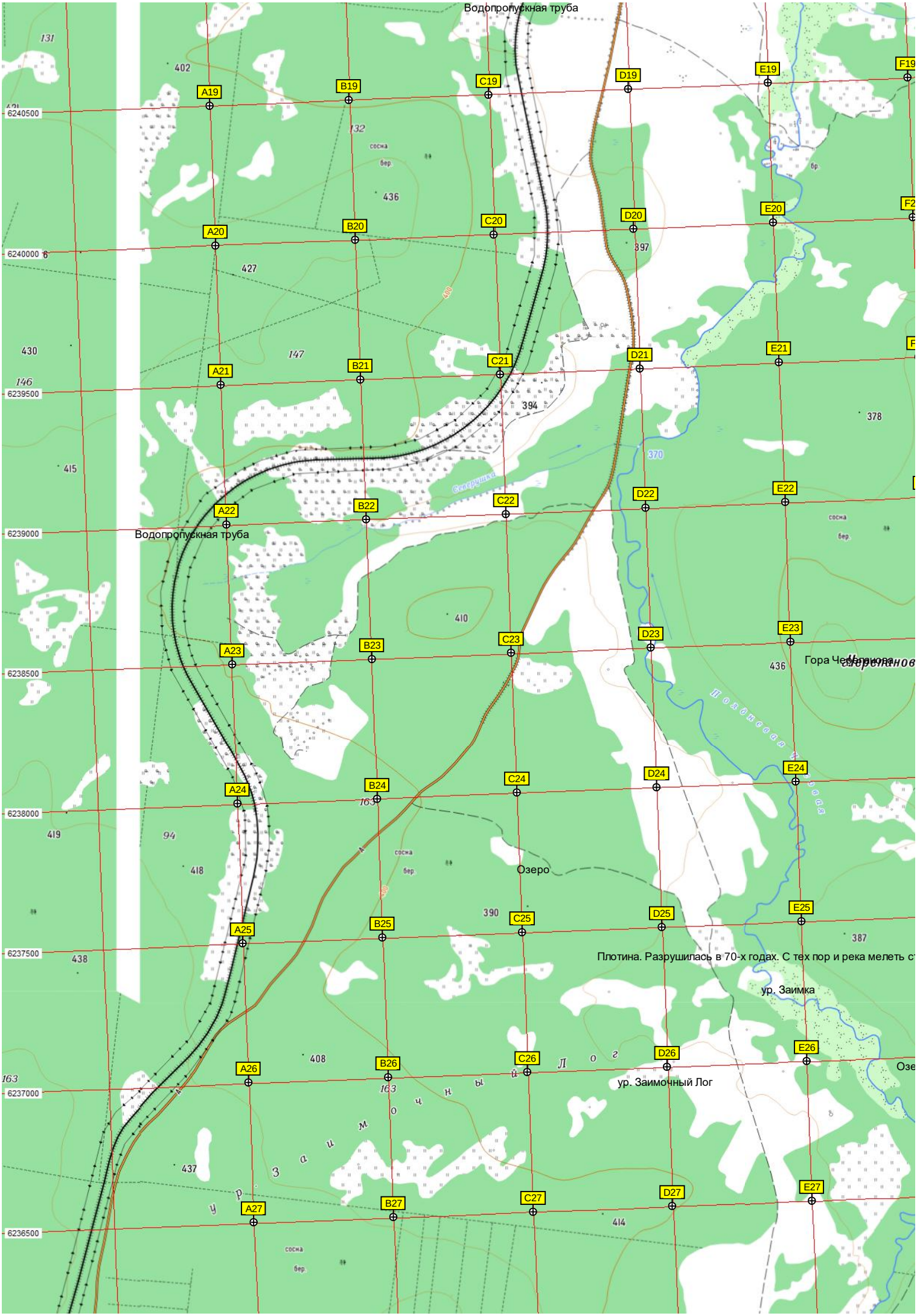
Водопропускная труба
Водопропускная труба
Гора Чебыкова
Озеро
Плотина. Разрушилась в 70-х годах. С тех пор и река мелеть с
ур. Заимка
ур. Заимочный Лог
A19
B19
C19
D19
E19
F19
A20
B20
C20
D20
E20
A21
B21
C21
D21
E21
A22
B22
C22
D22
E22
A23
B23
C23
D23
E23
A24
B24
C24
D24
E24
A25
B25
C25
D25
E25
A26
B26
C26
D26
E26
A27
B27
C27
D27
E27
6240500
6240000
6239500
6239000
6238500
6238000
6237500
6237000
6236500

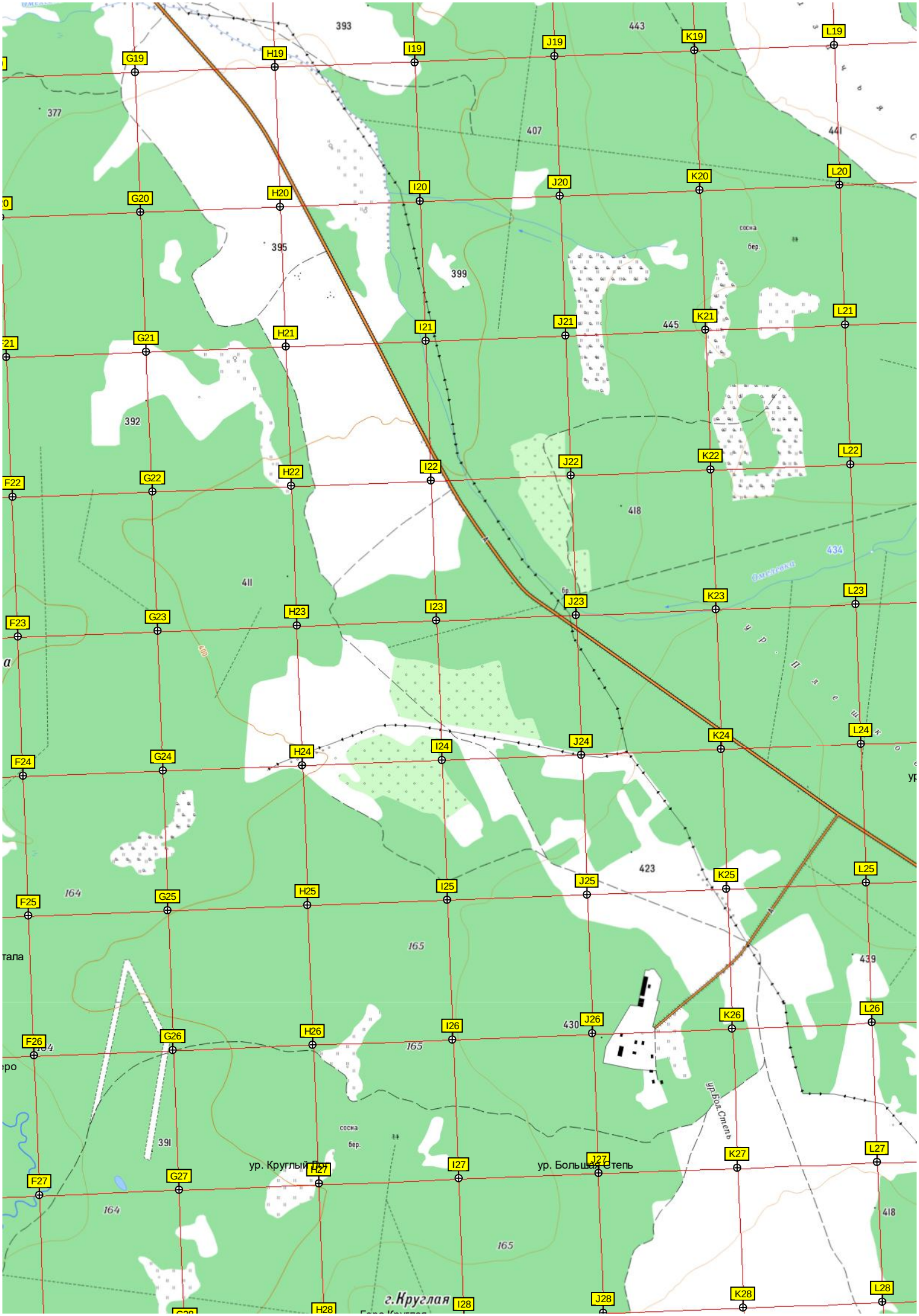
G19
H19
I19
J19
K19
L19
G20
H20
I20
J20
K20
L20
G21
H21
I21
J21
K21
L21
G22
H22
I22
J22
K22
L22
G23
H23
I23
J23
K23
L23
G24
H24
I24
J24
K24
L24
G25
H25
I25
J25
K25
L25
G26
H26
I26
J26
K26
L26
G27
H27
I27
J27
K27
L27
H28
I28
J28
K28
L28
F22
F23
F24
F25
F26
F27
393
443
377
407
441
395
399
445
392
418
434
411
423
439
430
391
418
164
165
сосна
бер.
ур. Круглый Бор
ур. Большая Степь
г.Круглая

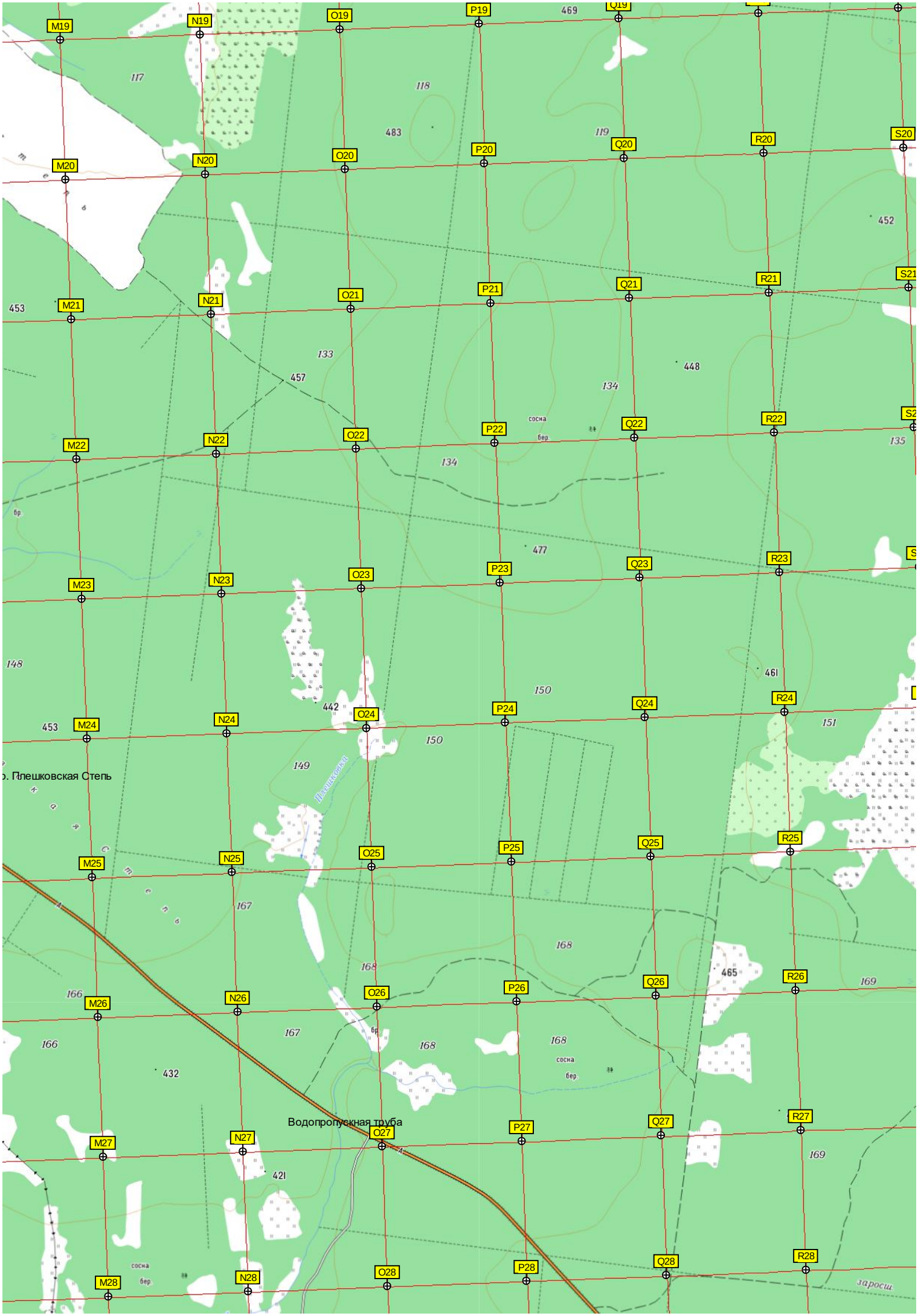
M19
N19
O19
P19
Q19
M20
N20
O20
P20
Q20
R20
S20
M21
N21
O21
P21
Q21
R21
M22
N22
O22
P22
Q22
R22
M23
N23
O23
P23
Q23
R23
M24
N24
O24
P24
Q24
R24
M25
N25
O25
P25
Q25
R25
M26
N26
O26
P26
Q26
R26
M27
N27
O27
P27
Q27
R27
M28
N28
O28
P28
Q28
R28
Водопропускная труба
Плешковская Степь
Плешковка
сосна
бер.
заросш.

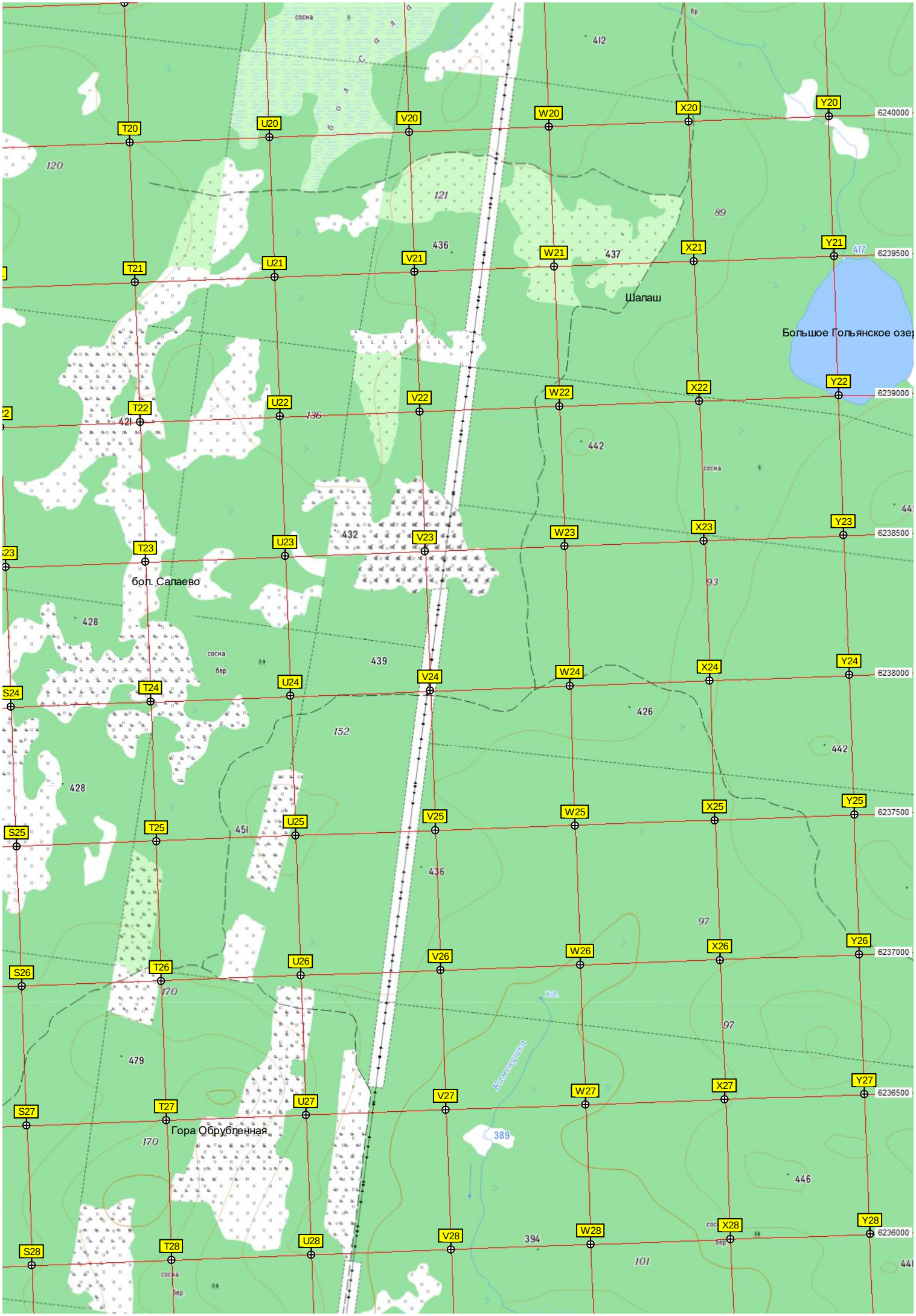
Шалаш
Большое Гольянское озер
бол. Салаево
Гора Обрубленная
Кокшенга
6240000
6239500
6239000
6238500
6238000
6237500
6237000
6236500
6236000
T20
U20
V20
W20
X20
Y20
T21
U21
V21
W21
X21
Y21
T22
U22
V22
W22
X22
Y22
T23
U23
V23
W23
X23
Y23
T24
U24
V24
W24
X24
Y24
S24
T25
U25
V25
W25
X25
Y25
S25
T26
U26
V26
W26
X26
Y26
S26
T27
U27
V27
W27
X27
Y27
S27
T28
U28
V28
W28
X28
Y28
S28

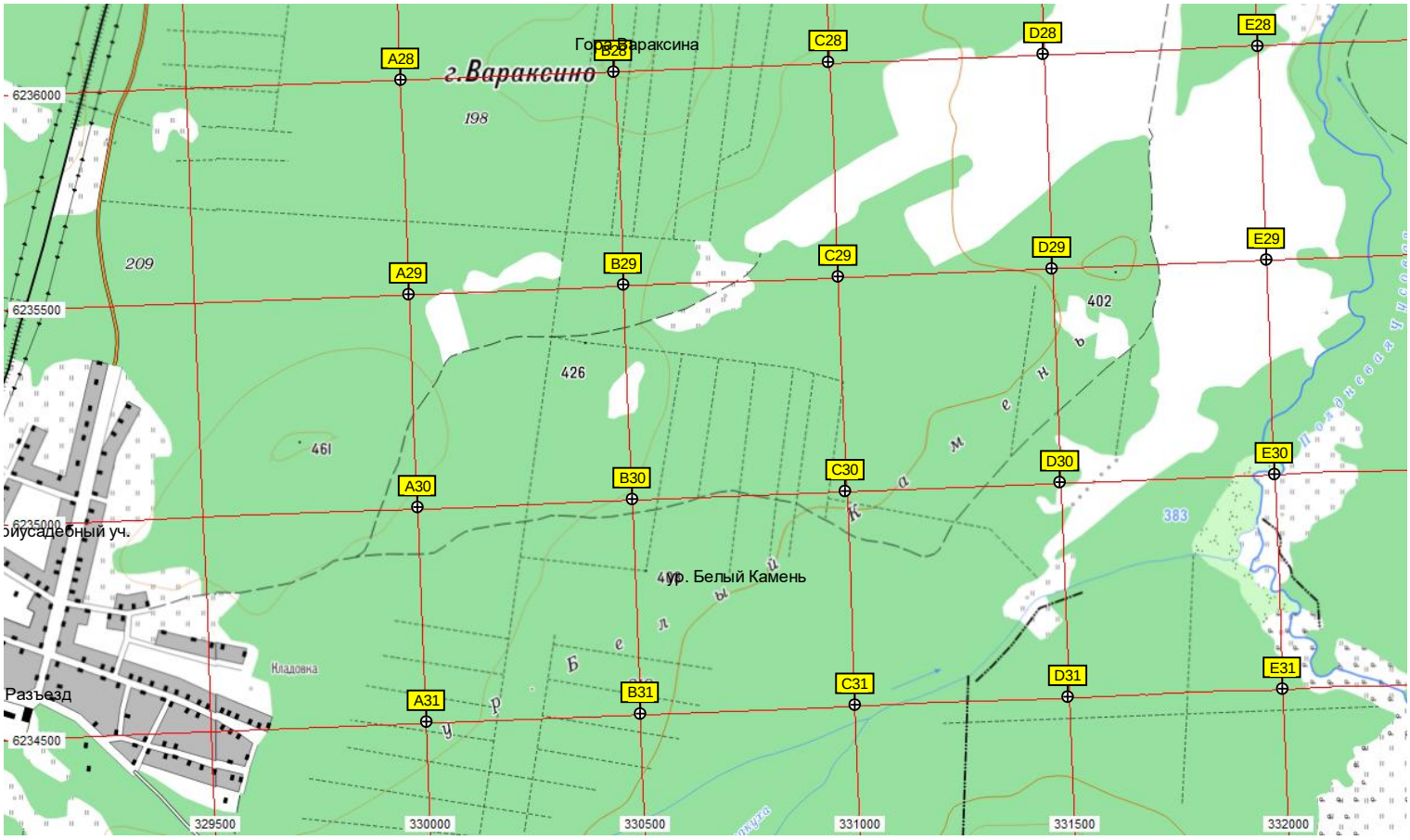
Гора Вараксина
г.Вараксино
A28
B28
C28
D28
E28
A29
B29
C29
D29
E29
A30
B30
C30
D30
E30
A31
B31
C31
D31
E31
6236000
6235500
6235000
6234500
329500
330000
330500
331000
331500
332000
198
209
426
461
402
383
Кладовка
Разъезд
Белый Камень

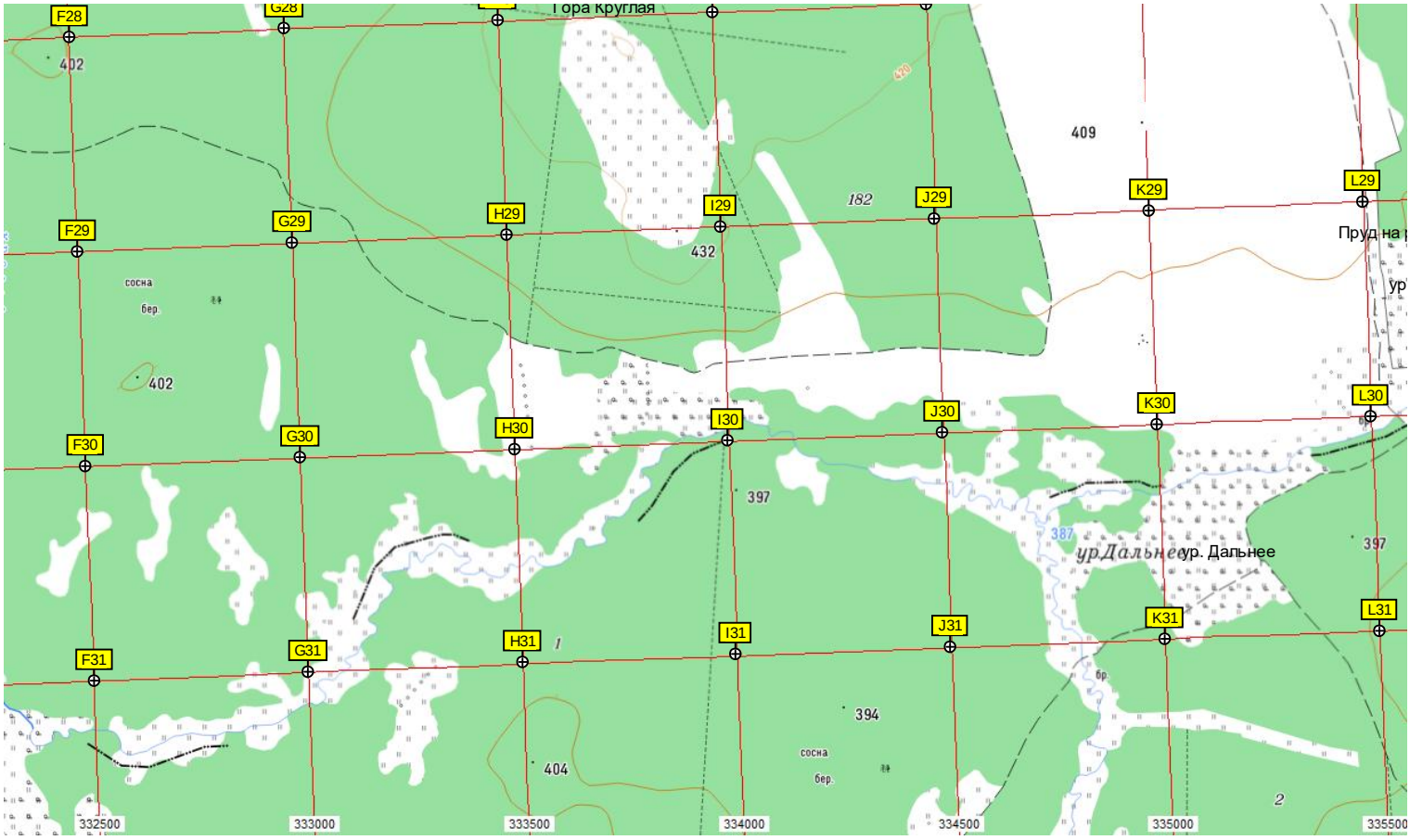
F28
G28
Гора Круглая
402
409
182
432
F29
G29
H29
I29
J29
K29
L29
Пруд на
ур
сосна
бер.
402
F30
G30
H30
I30
J30
K30
L30
397
387
ур.Дальнее
ур. Дальнее
397
F31
G31
H31
I31
J31
K31
L31
394
404
сосна
бер.
2
332500
333000
333500
334000
334500
335000
335500

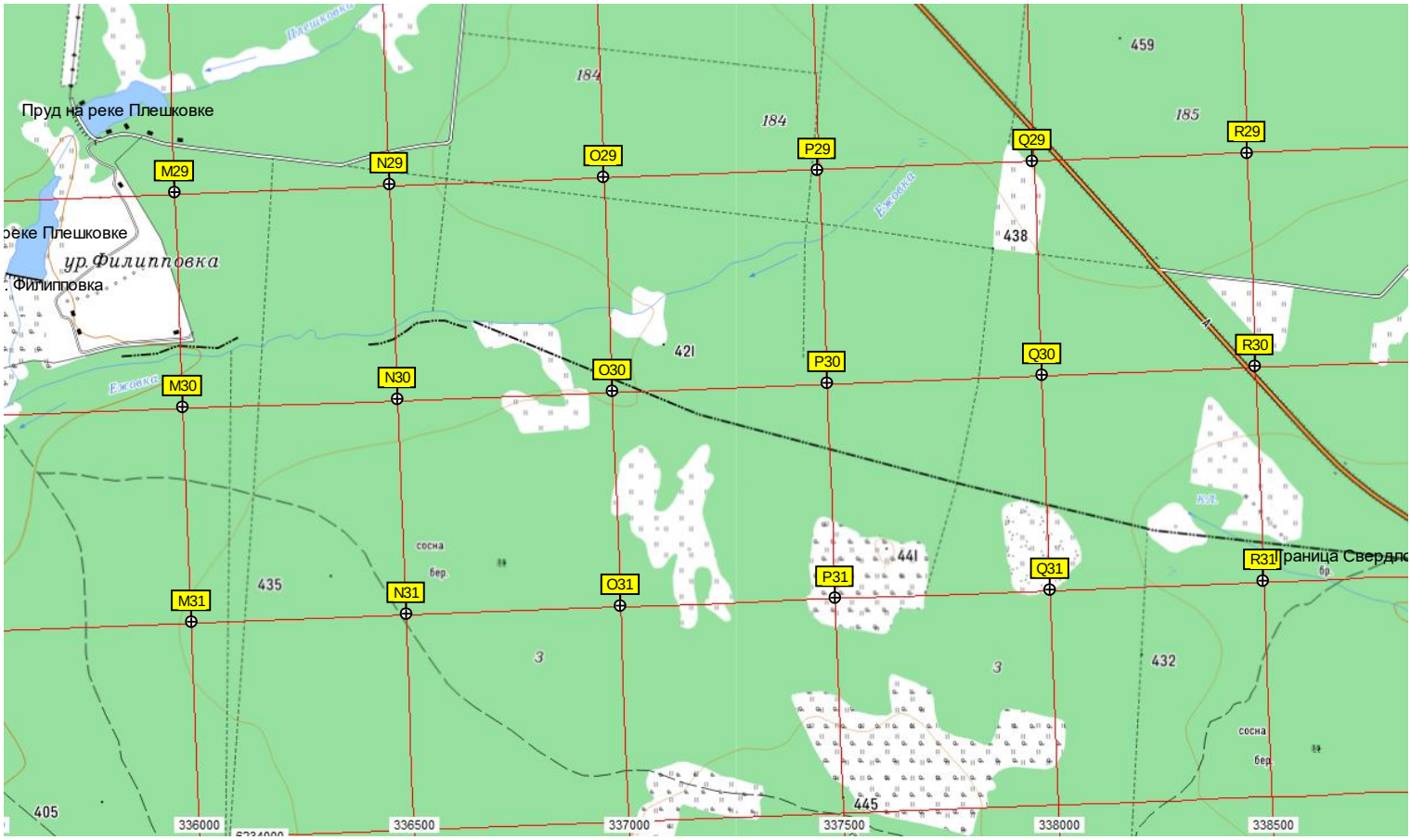
Пруд на реке Плешковке
реке Плешковке
ур.Филипповка
Филипповка
Плешковка
Ежовка
M29
N29
O29
P29
Q29
R29
M30
N30
O30
P30
Q30
R30
M31
N31
O31
P31
Q31
R31
184
185
459
438
421
441
435
432
445
405
сосна
бер
336000
336500
337000
337500
338000
338500

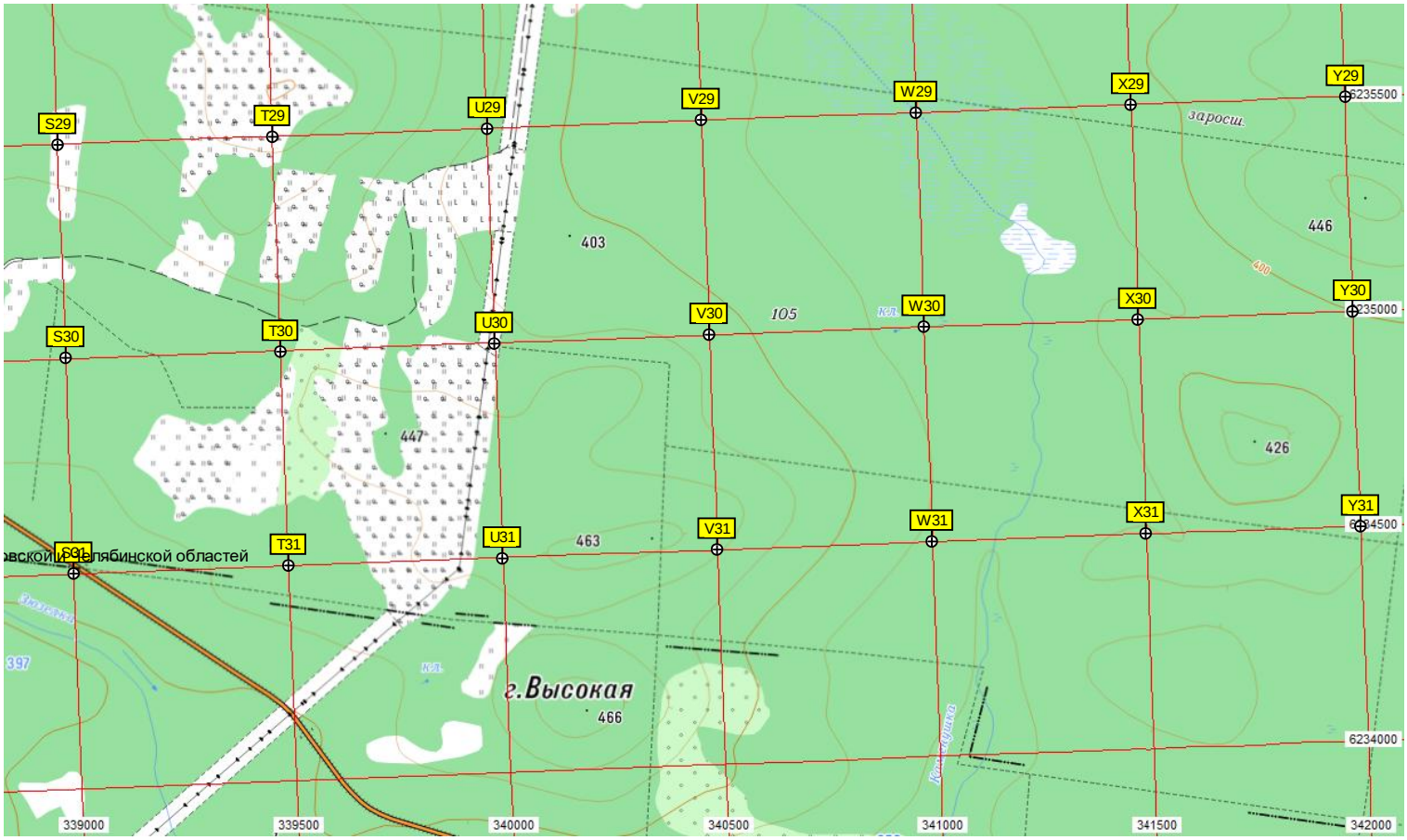
S29
T29
U29
V29
W29
X29
Y29
6235500
заросш.
403
446
400
S30
T30
U30
V30
105
W30
X30
Y30
6235000
447
426
S31
T31
U31
463
V31
W31
X31
Y31
6234500
вской и Челябинской областей
397
г.Высокая
466
6234000
339000
339500
340000
340500
341000
341500
342000