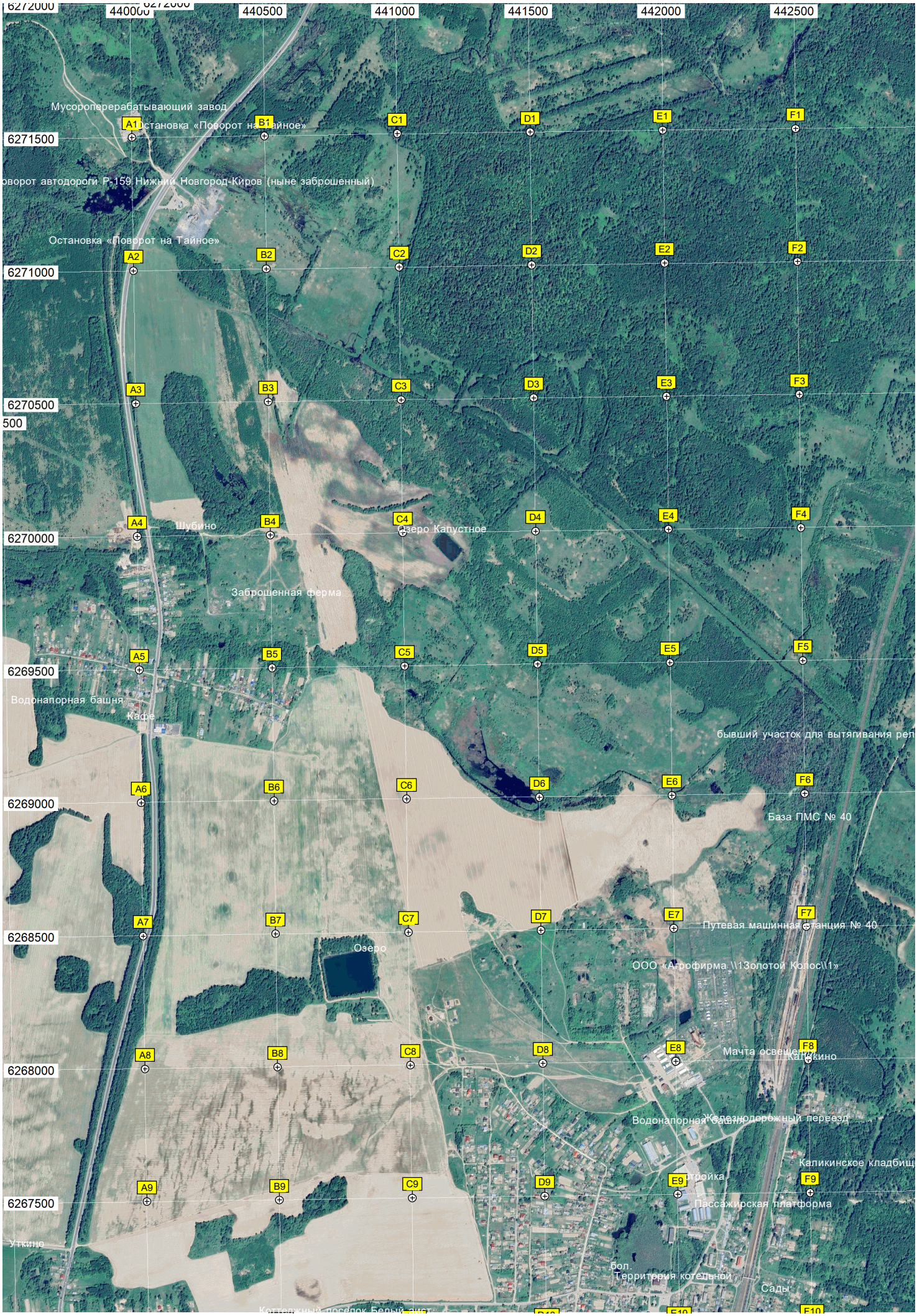
440000
440500
441000
441500
442000
442500
6271500
6271000
6270500
6270000
6269500
6269000
6268500
6268000
6267500
Мусороперерабатывающий завод
Остановка «Поворот на Тайное»
оворот автодороги Р-159 Нижний Новгород-Киров (ныне заброшенный)
Остановка «Поворот на Тайное»
Шубино
Озеро Капустное
Заброшенная ферма
Водонапорная башня
Кафе
бывший участок для вытягивания рел
База ПМС № 40
Путевая машинная станция № 40
Озеро
ООО «Агрофирма \\1Золотой Колос\\1»
Мачта освещения
Каликино
Водонапорная башня
Железнодорожный переезд
Каликинское кладбищ
Пассажирская платформа
Уткино
бол.
Территрия котельной
Сады
Коттеджный поселок Белый лист
A1
B1
C1
D1
E1
F1
A2
B2
C2
D2
E2
F2
A3
B3
C3
D3
E3
F3
A4
B4
C4
D4
E4
F4
A5
B5
C5
D5
E5
F5
A6
B6
C6
D6
E6
F6
A7
B7
C7
D7
E7
F7
A8
B8
C8
D8
E8
F8
A9
B9
C9
D9
E9
F9

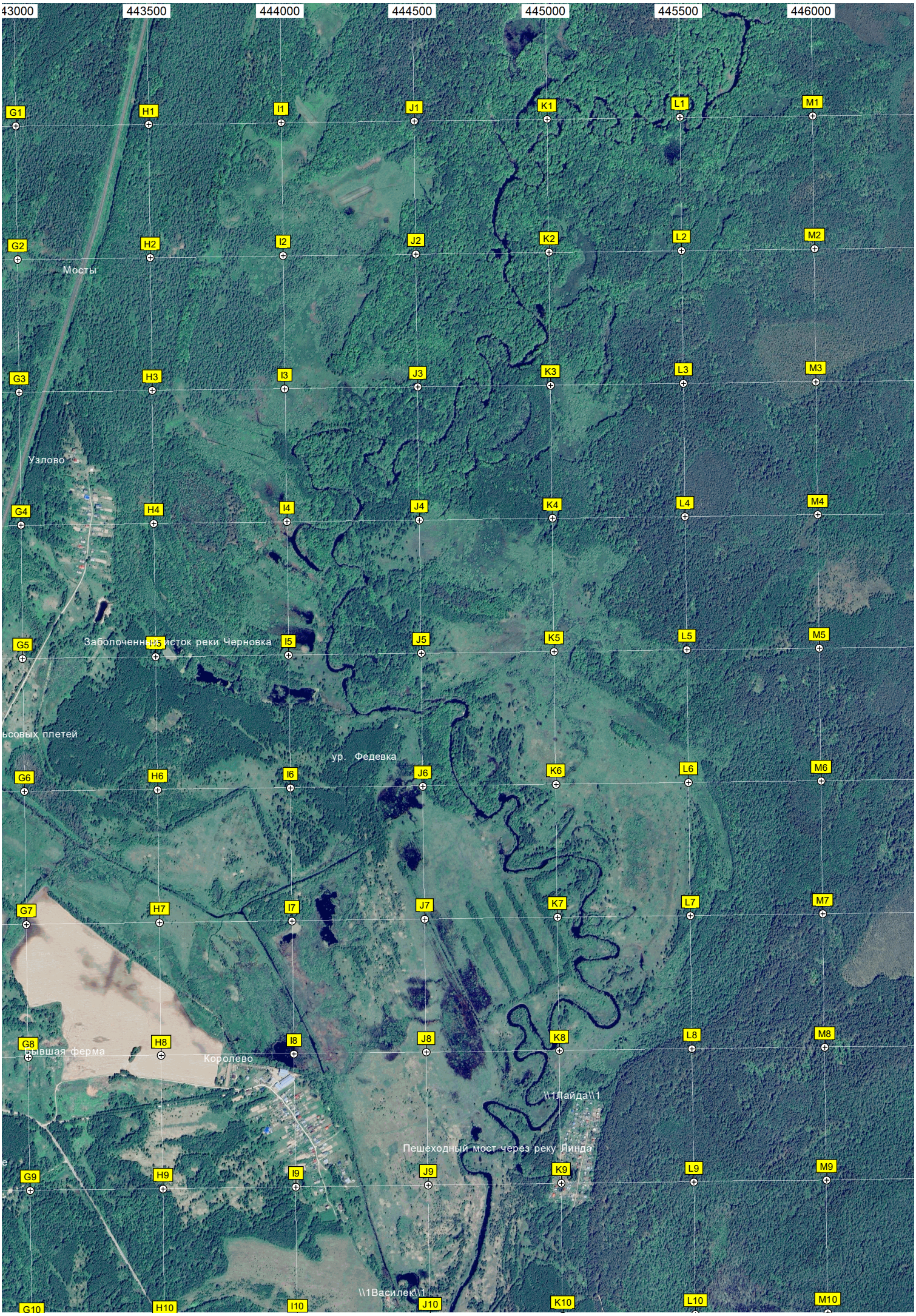
443000
443500
444000
444500
445000
445500
446000
G1
H1
I1
J1
K1
L1
M1
G2
H2
I2
J2
K2
L2
M2
Мосты
G3
H3
I3
J3
K3
L3
M3
Узлово
G4
H4
I4
J4
K4
L4
M4
G5
H5
I5
J5
K5
L5
M5
Заболоченный исток реки Черновка
ьсовых плетей
ур. Федевка
G6
H6
I6
J6
K6
L6
M6
G7
H7
I7
J7
K7
L7
M7
G8
H8
I8
J8
K8
L8
M8
бывшая ферма
Королево
\\1Лайда\\1
Пешеходный мост через реку Линда
G9
H9
I9
J9
K9
L9
M9
\\1Василек\\1
G10
H10
I10
J10
K10
L10
M10


446500
447000
447500
448000
448500
449000
449500
N1
O1
P1
Q1
R1
S1
T1
N2
O2
P2
Q2
R2
S2
T2
N3
O3
P3
Q3
R3
S3
T3
N4
O4
P4
Q4
R4
S4
T4
N5
O5
P5
Q5
R5
S5
T5
N6
O6
P6
Q6
R6
S6
T6
N7
O7
P7
Q7
R7
S7
T7
N8
O8
P8
Q8
R8
S8
T8
N9
O9
P9
Q9
R9
S9
T9
N10
O10
P10
Q10
R10
S10
T10
оёнки
бол.
Кладбище
мост
Слепнёвское болото
\\1Развилье\\1


450000
450500
451000
451500
452000
52500
453000
U1
V1
W1
X1
Y1
Z1
AA1
6271500
U2
V2
W2
X2
Y2
Z2
AA2
6271000
U3
Мост
V3
W3
X3
Y3
Z3
AA3
6270500
U4
V4
W4
X4
Y4
Z4
AA4
6270000
U5
V5
W5
X5
Y5
Z5
AA5
6269500
U6
V6
W6
X6
Y6
Z6
AA6
6269000
U7
V7
W7
X7
Y7
Z7
AA7
6268500
U8
V8
W8
X8
Y8
Z8
AA8
6268000
бол.
U9
V9
W9
X9
Y9
Z9
AA9
6267500
бодное
U10
V10
W10
X10
Y10
Z10
AA10
6267000

6267000
6266500
6266000
6265500
6265000
6264500
6264000
6263500
6263000
6262500
A10
B10
C10
D10
E10
F10
A11
B11
C11
D11
E11
F11
A12
B12
C12
D12
E12
F12
A13
B13
C13
D13
E13
F13
A14
B14
C14
D14
E14
F14
A15
B15
C15
D15
E15
F15
A16
B16
C16
D16
E16
F16
A17
B17
C17
D17
E17
F17
A18
B18
C18
D18
E18
F18
A19
B19
C19
D19
E19
F19
Вавилон
Садик
Бывшая хлебопекарня
бол.
Каликинский шпалопропиточный завод
Свалка
Телефонная вышка
Вышка мобильной связи
тупик
Мачта освещения
СВАЛКА ТБО
Поселок Шпалозавода
Цех железобетонных изделий Каликинского шпалозавда
Подрезово
Берёзовка
водоем
Шашлычная
Озеро
Болотистый участок
Резервуар
Пропитонный цех
Остановка «Поворот на Шпалозавод»
Борский РЭС
\\1Труд\\1
\\1Родники\\1
Железнодорожный переезд
Соловково
Подкопайки
Ульяново
Остановка д. Ульяново
деревня Ульяново, 37
Остатки моста
деревня Ульяново, 27
\\1Санда-6\\1
Старица р. Санда
\\1Санда-2\\1
Газовая АЗС
\\1Санда-5\\1
\\1Дорожник\\1
Дерябино
Продажа песка, щебня
Никольское

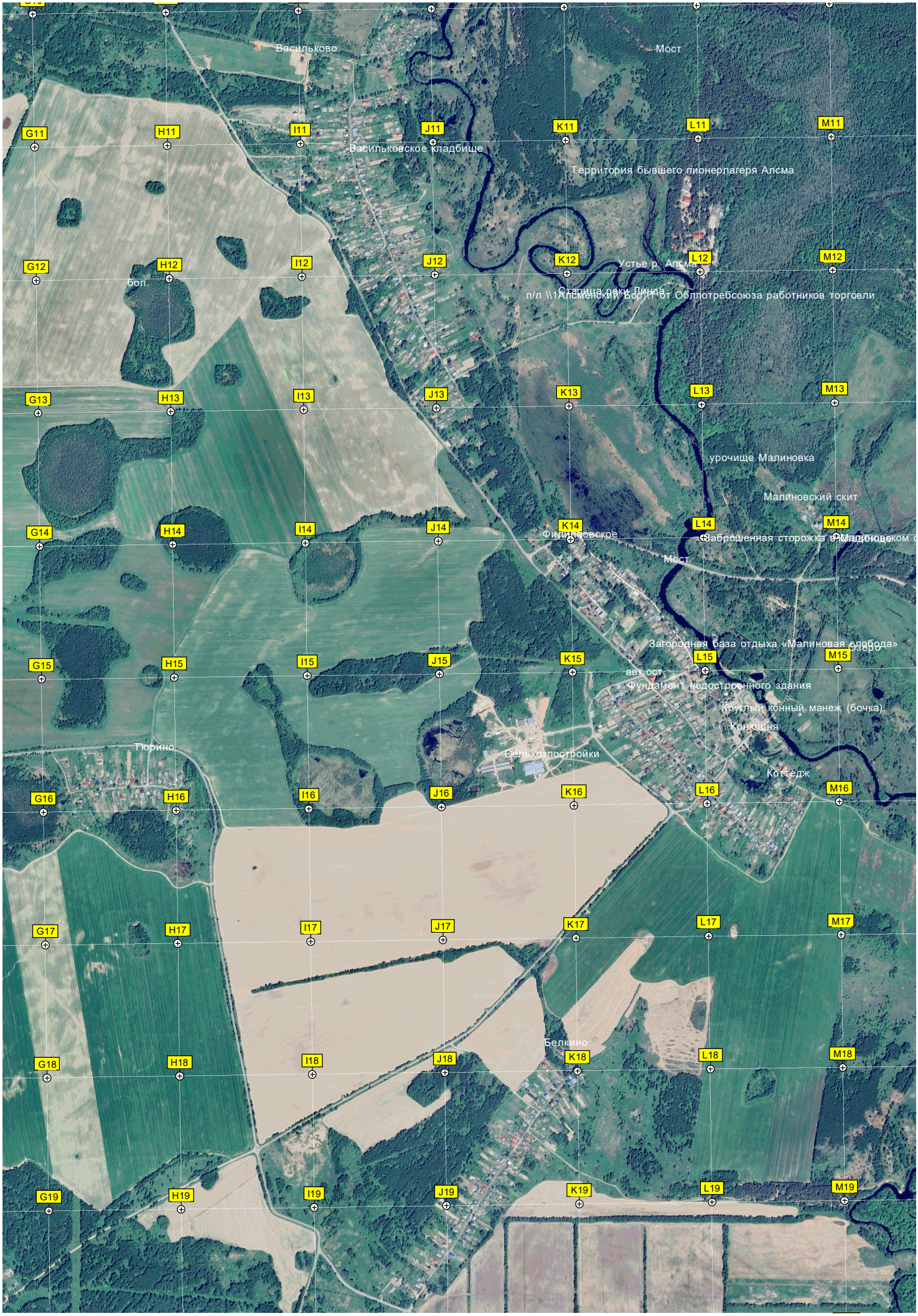
Васильково
Мост
Васильковское кладбище
Территория бывшего пионерлагеря Алсма
Устье р. Алсма
Старица реки Линда
п/л \\1Алменский бор\\ от Облпотребсоюза работников торговли
бол.
урочище Малиновка
Малиновский скит
Фитилиновское
Заброшенная сторожка
Мост
Загородная база отдыха «Малиновая слобода»
озеро
авт ост
Фундамент недостроенного здания
Круглый конный манеж (бочка)
Конюшня
Тюрино
Сельхозпостройки
Коттедж
Белкино
G11
H11
I11
J11
K11
L11
M11
G12
H12
I12
J12
K12
L12
M12
G13
H13
I13
J13
K13
L13
M13
G14
H14
I14
J14
K14
L14
M14
G15
H15
I15
J15
K15
L15
M15
G16
H16
I16
J16
K16
L16
M16
G17
H17
I17
J17
K17
L17
M17
G18
H18
I18
J18
K18
L18
M18
G19
H19
I19
J19
K19
L19
M19


N11
O11
P11
Q11
R11
S11
T11
\\1Астра-1\\1
N12
O12
P12
Q12
\\1Астра\\1
R12
S12
T12
\\1Развилье\\1
N13
O13
P13
Q13
бол.
R13
S13
T13
Развилье
N14
O14
P14
Q14
R14
S14
T14
Обелиск
N15
O15
P15
Q15
R15
S15
T15
N16
O16
P16
Q16
R16
S16
T16
N17
O17
P17
Q17
R17
S17
T17
N18
O18
P18
Q18
R18
S18
T18
СНТ \\1Филипповское\\1
N19
O19
P19
Q19
орфяной карьер
R19
S19
T19
S20
T20


U11
V11
W11
X11
Y11
Z11
AA11
266500
Лихачёво
U12
V12
W12
X12
Y12
Z12
AA12
266000
Часовня Всех Святых
U13
V13
W13
X13
Дачи художника
Деревенский жилой дом
Y13
Z13
AA13
265500
U14
V14
W14
X14
Y14
Z14
AA14
265000
U15
V15
W15
X15
Y15
Z15
AA15
264500
Разгуляйки
Башня
U16
V16
W16
X16
Y16
Z16
AA16
264000
Опалиха
Савино
U17
V17
W17
X17
Y17
Z17
AA17
263500
U18
V18
W18
X18
Y18
Z18
AA18
263000
Курочкино
U19
V19
W19
X19
Y19
Z19
AA19
262500
Долгово
U20
V20
W20
X20
Y20
Z20
AA20
262000

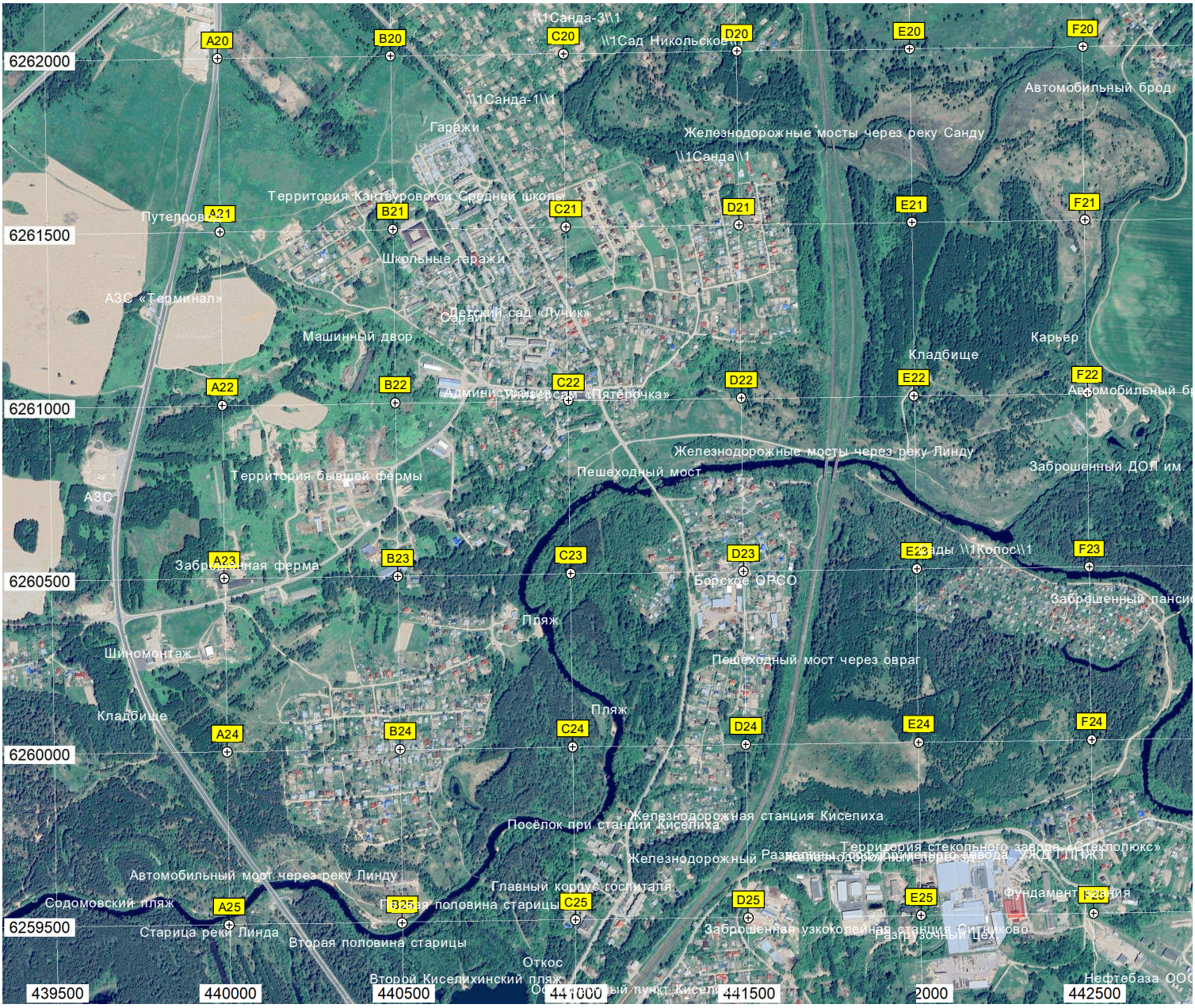
A20
B20
C20
D20
E20
F20
6262000
\\1Санда-3\\1
\\1Сад Никольское
Автомобильный брод
\\1Санда-1\\1
Гаражи
Железнодорожные мосты через реку Санду
\\1Санда\\1
Территория Кантауровской Средней школы
Путепровод
A21
B21
C21
D21
E21
F21
6261500
Школьные гаражи
АЗС «Терминал»
Детский сад «Лучик»
Сараи
Машинный двор
Карьер
Кладбище
A22
B22
C22
D22
E22
F22
6261000
Административный корпус «Пятёрочка»
Железнодорожные мосты через реку Линду
Заброшенный ДОЛ им.
Территория бывшей фермы
Пешеходный мост
АЗС
A23
B23
C23
D23
E23
F23
6260500
Заброшенная ферма
Борское ОРСО
Пляж
Шиномонтаж
Пешеходный мост через овраг
Кладбище
Пляж
A24
B24
C24
D24
E24
F24
6260000
Посёлок при станции Киселиха
Железнодорожная станция Киселиха
Территория стекольного завода «Стеклолюкс»
Автомобильный мост через реку Линду
Главный корпус госпиталя
Содомовский пляж
A25
B25
C25
D25
E25
F25
6259500
Старица реки Линда
Вторая половина старицы
Заброшенная узкоколейная станция Ситниково
Разгрузочный цех
Откос
Второй Киселихинский пляж
439500
440000
440500
441000
441500
442500

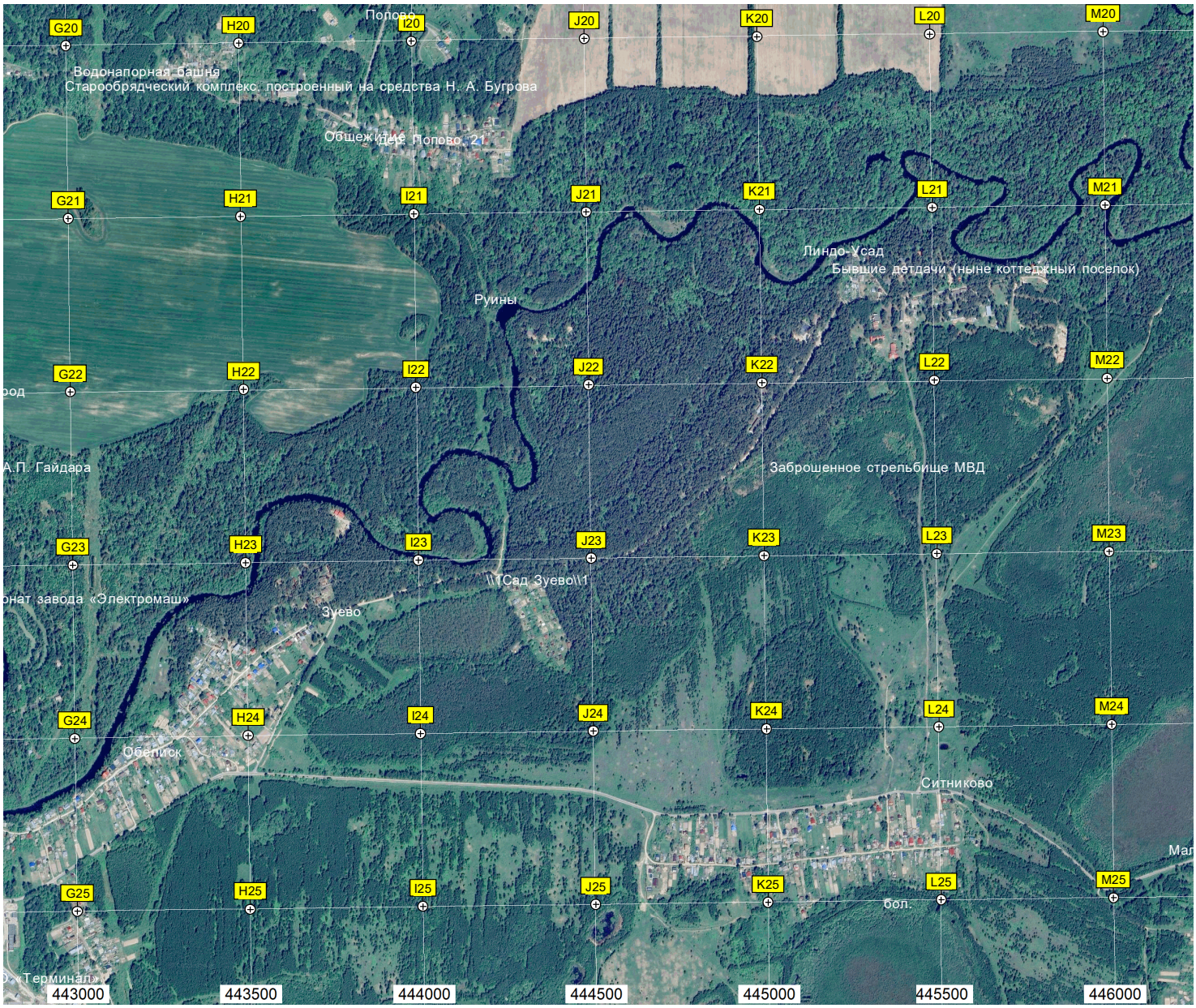
G20
H20
I20
J20
K20
L20
M20
Попово
Водонапорная башня
Старообрядческий комплекс, построенный на средства Н. А. Бугрова
Общежитие Попово, 21
G21
H21
I21
J21
K21
L21
M21
Линдо-Усад
Бывшие дачи (ныне коттеджный поселок)
Руины
G22
H22
I22
J22
K22
L22
M22
А.П. Гайдара
Заброшенное стрельбище МВД
G23
H23
I23
J23
K23
L23
M23
\\1Сад Зуево\\1
Зуево
G24
H24
I24
J24
K24
L24
M24
Обелиск
Ситниково
G25
H25
I25
J25
K25
L25
M25
бол.
443000
443500
444000
444500
445000
445500
446000

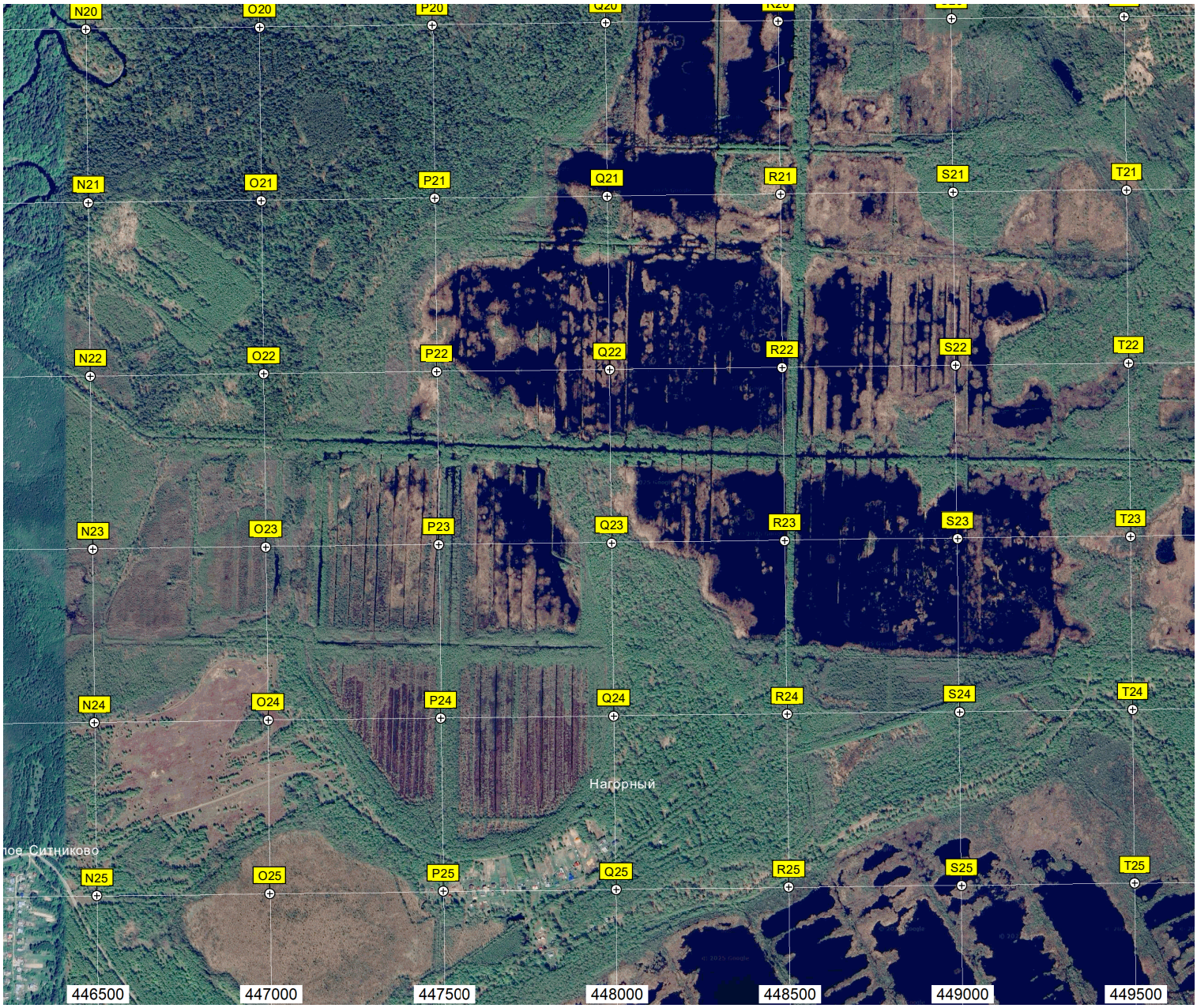
N20
O20
P20
Q20
R20
N21
O21
P21
Q21
R21
S21
T21
N22
O22
P22
Q22
R22
S22
T22
N23
O23
P23
Q23
R23
S23
T23
N24
O24
P24
Q24
R24
S24
T24
Нагорный
ное Ситниково
N25
O25
P25
Q25
R25
S25
T25
446500
447000
447500
448000
448500
449000
449500

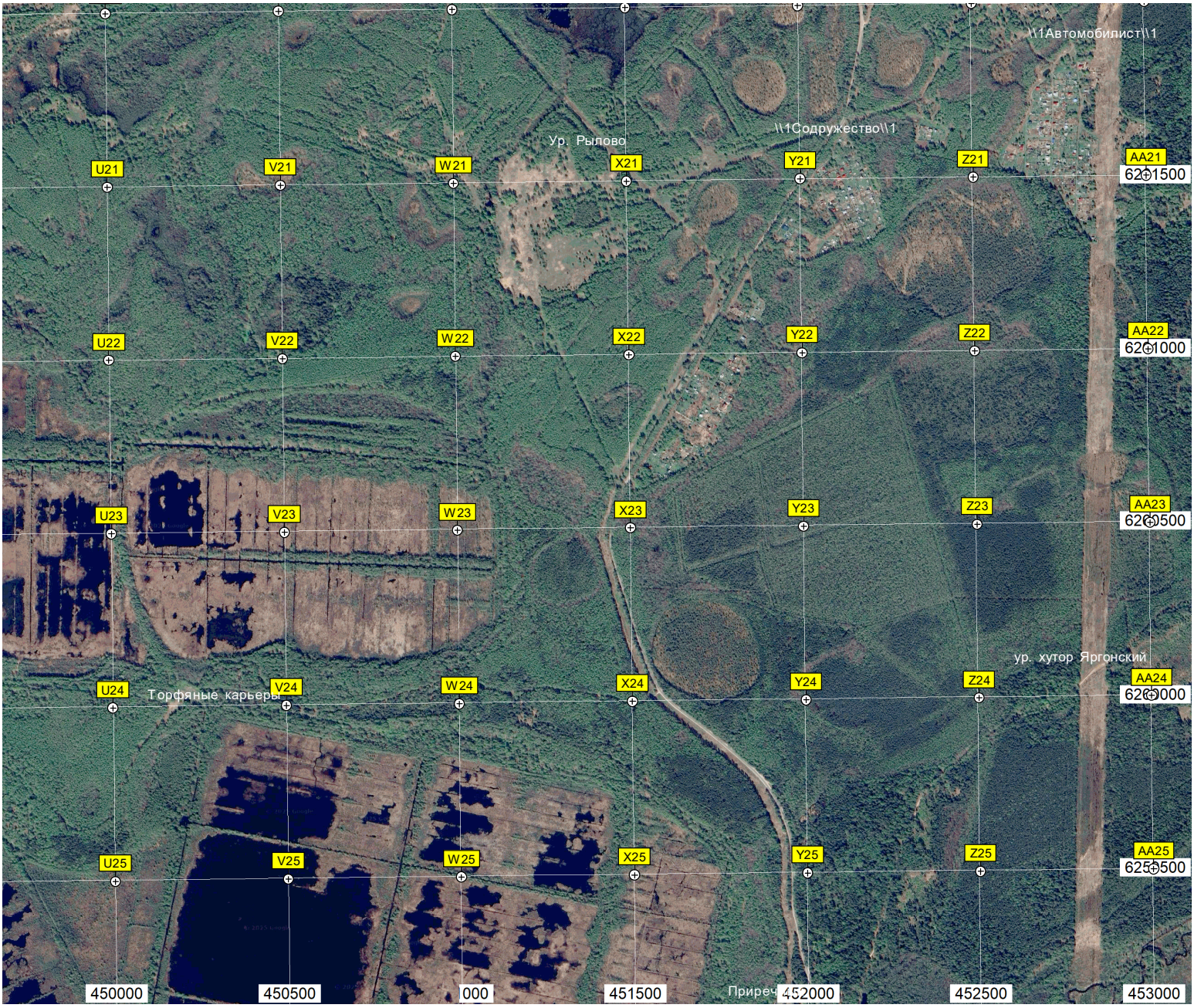
\\1Автомобилист\\1
\\1Содружество\\1
Ур. Рылово
U21
V21
W21
X21
Y21
Z21
AA21
621500
U22
V22
W22
X22
Y22
Z22
AA22
621000
U23
V23
W23
X23
Y23
Z23
AA23
620500
ур. хутор Ягонский
U24
Торфяные карьеры
V24
W24
X24
Y24
Z24
AA24
620000
U25
V25
W25
X25
Y25
Z25
AA25
619500
450000
450500
000
451500
Прореч
452000
452500
453000