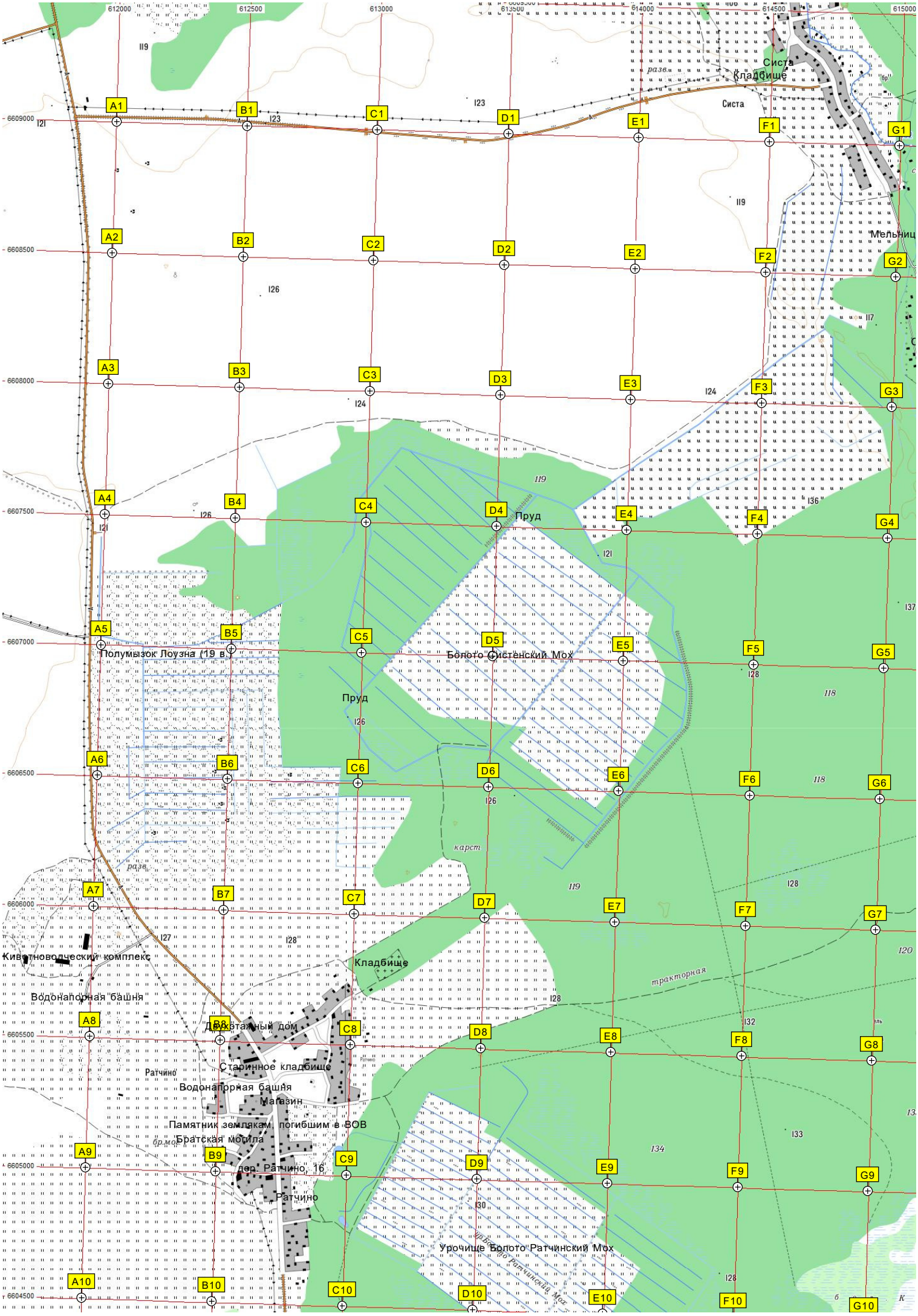
612000
612500
613000
613500
614000
614500
615000
6609000
6608500
6608000
6607500
6607000
6606500
6606000
6605500
6605000
6604500
A1
B1
C1
D1
E1
F1
G1
A2
B2
C2
D2
E2
F2
G2
A3
B3
C3
D3
E3
F3
G3
A4
B4
C4
D4
E4
F4
G4
A5
B5
C5
D5
E5
F5
G5
A6
B6
C6
D6
E6
F6
G6
A7
B7
C7
D7
E7
F7
G7
A8
B8
C8
D8
E8
F8
G8
A9
B9
C9
D9
E9
F9
G9
A10
B10
C10
D10
E10
F10
G10
Систа
Кладбище
Систа
Мельниц
Пруд
Болото "Систенский Мох"
Полумызок Лоузна (19 в.)
Пруд
карст
Кладбище
Киватноводческий комплекс
Водонапорная башня
тракторная
Двухэтажный дом
Старинное кладбище
Ратчино
Водонапорная башня
Магазин
Памятник землякам, погибшим в ВОВ
Братская могила
дер. Ратчино, 16
Ратчино
Урочище Болото "Ратчинский Мох"

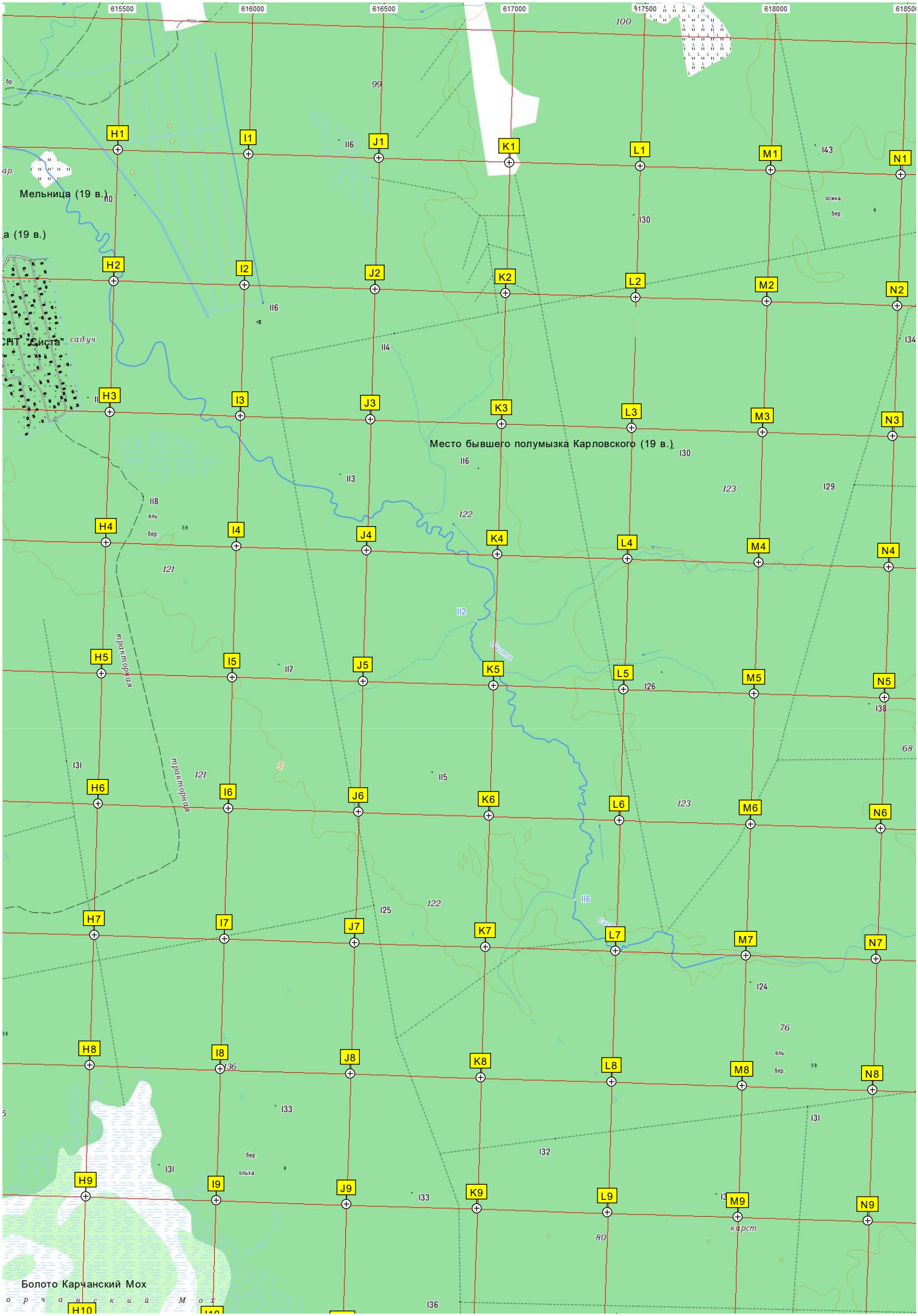
615500
616000
616500
617000
617500
618000
H1
I1
J1
K1
L1
M1
N1
H2
I2
J2
K2
L2
M2
N2
H3
I3
J3
K3
L3
M3
N3
H4
I4
J4
K4
L4
M4
N4
H5
I5
J5
K5
L5
M5
N5
H6
I6
J6
K6
L6
M6
N6
H7
I7
J7
K7
L7
M7
N7
H8
I8
J8
K8
L8
M8
N8
H9
I9
J9
K9
L9
M9
N9
H10
Мельница (19 в.)
СНТ "Систа"
Место бывшего полумызка Карловского (19 в.)
Болото Карчанский Мох
тракторная
тракторная
Систа
карст

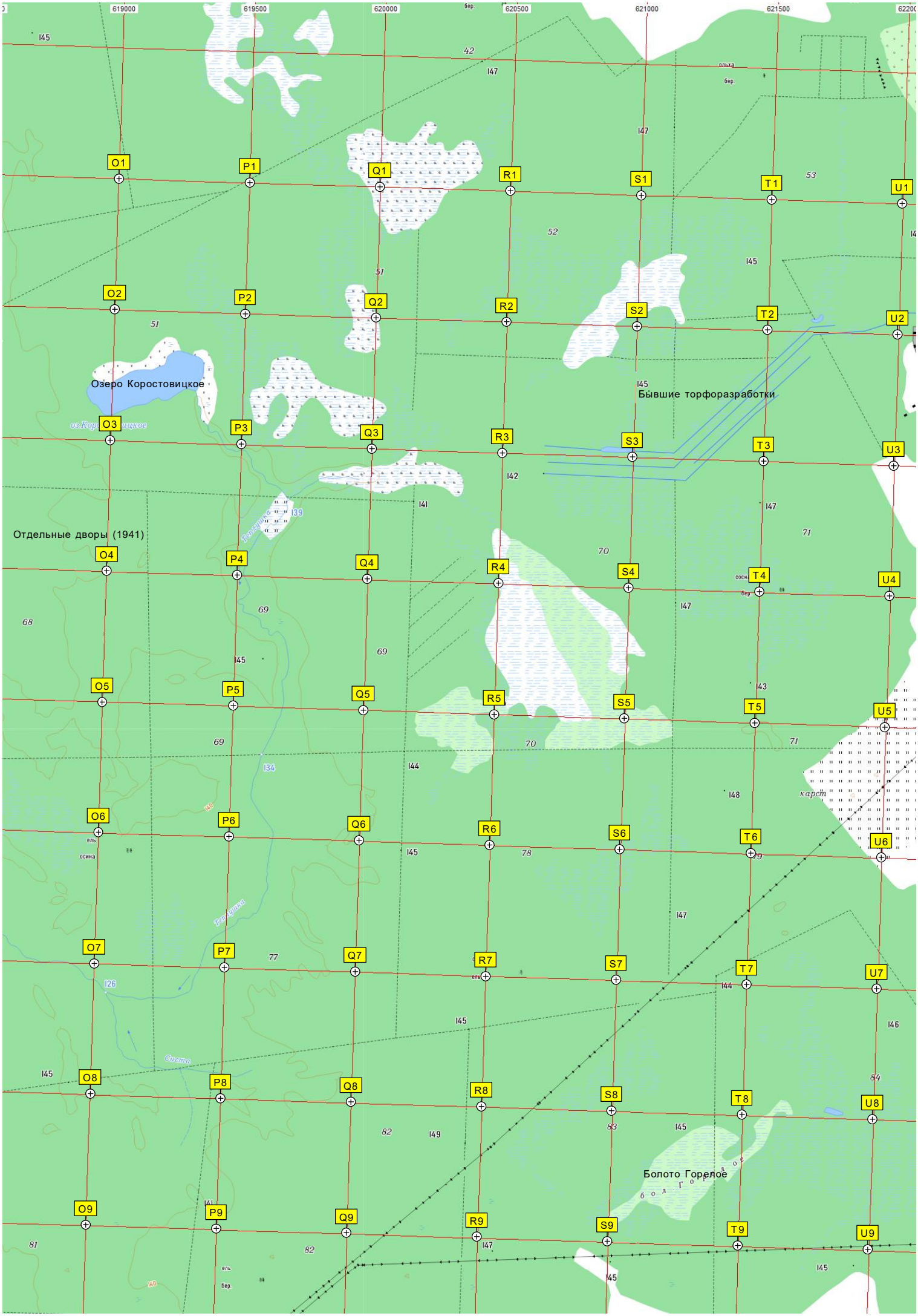
619000
619500
620000
620500
621000
621500
O1
P1
Q1
R1
S1
T1
U1
O2
P2
Q2
R2
S2
T2
U2
O3
P3
Q3
R3
S3
T3
U3
O4
P4
Q4
R4
S4
T4
U4
O5
P5
Q5
R5
S5
T5
U5
O6
P6
Q6
R6
S6
T6
U6
O7
P7
Q7
R7
S7
T7
U7
O8
P8
Q8
R8
S8
T8
U8
O9
P9
Q9
R9
S9
T9
U9
Озеро Коростовицкое
Бывшие торфоразработки
Отдельные дворы (1941)
Болото Горелое

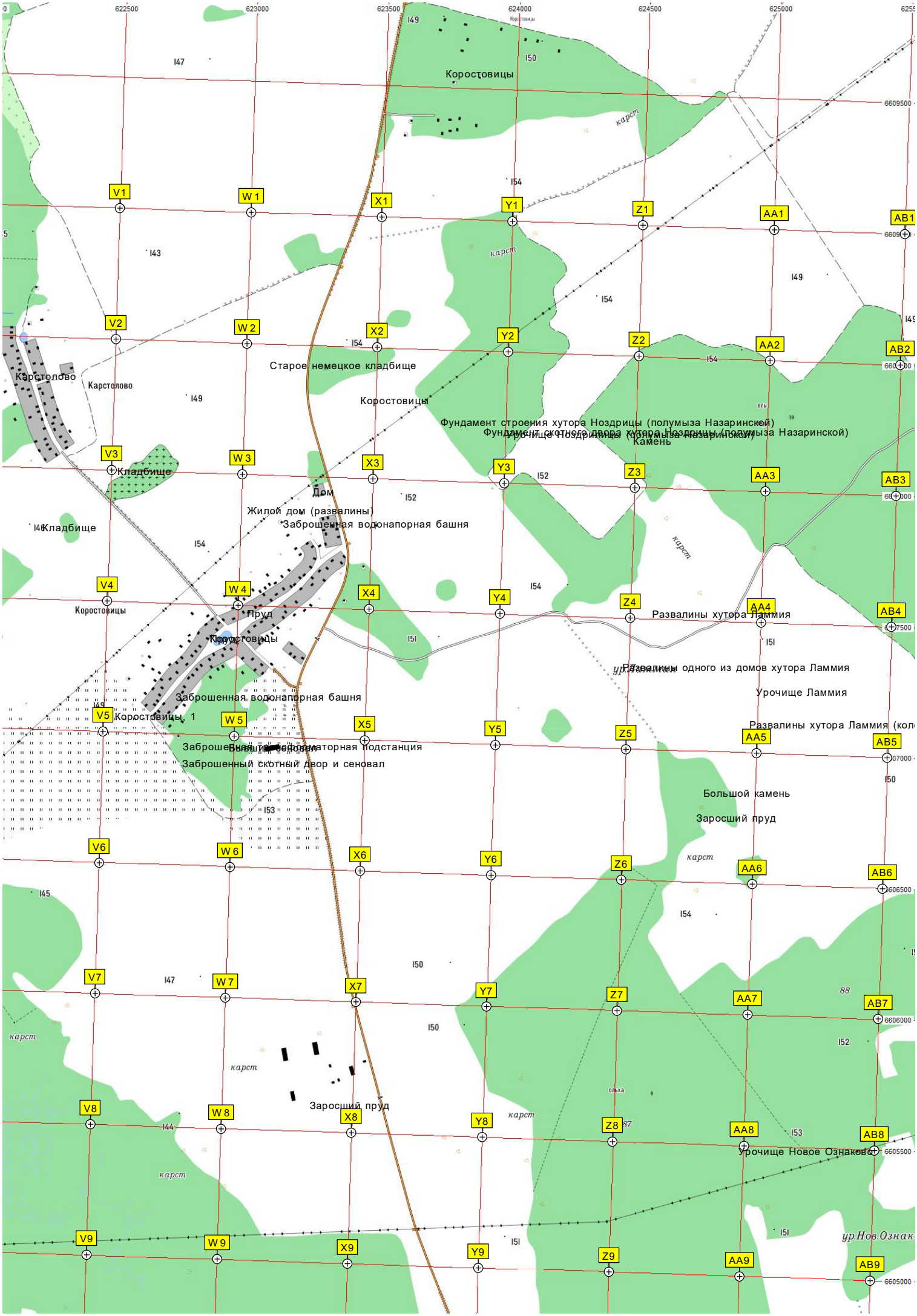
622500
623000
623500
624000
624500
625000
6609500
Коростовицы
карст
V1
W 1
X1
Y1
Z1
AA1
AB1
V2
W 2
X2
Y2
Z2
AA2
AB2
Старое немецкое кладбище
Карстолово
Карстолово
Коростовицы
Фундамент строения хутора Ноздрицы (полумыза Назаринской)
Фундамент скотного двора хутора Ноздрицы (полумыза Назаринской)
Урочище Ноздрицы (полумыза Назаринской)
Камень
V3
W 3
X3
Y3
Z3
AA3
AB3
Кладбище
Дом
Жилой дом (развалины)
Заброшенная водонапорная башня
Кладбище
V4
W 4
X4
Y4
Z4
AA4
AB4
Коростовицы
Пруд
Коростовицы
Развалины хутора Ламмия
Развалины одного из домов хутора Ламмия
Урочище Ламмия
Заброшенная водонапорная башня
V5
Коростовицы, 1
W 5
X5
Y5
Z5
AA5
AB5
Развалины хутора Ламмия (кол
Заброшенная трансформаторная подстанция
Заброшенный скотный двор и сеновал
Большой камень
Заросший пруд
V6
W 6
X6
Y6
Z6
AA6
AB6
V7
W 7
X7
Y7
Z7
AA7
AB7
Заросший пруд
V8
W 8
X8
Y8
Z8
AA8
AB8
Урочище Новое Ознаково
V9
W 9
X9
Y9
Z9
AA9
AB9
6605000
ур.Нов.Ознак

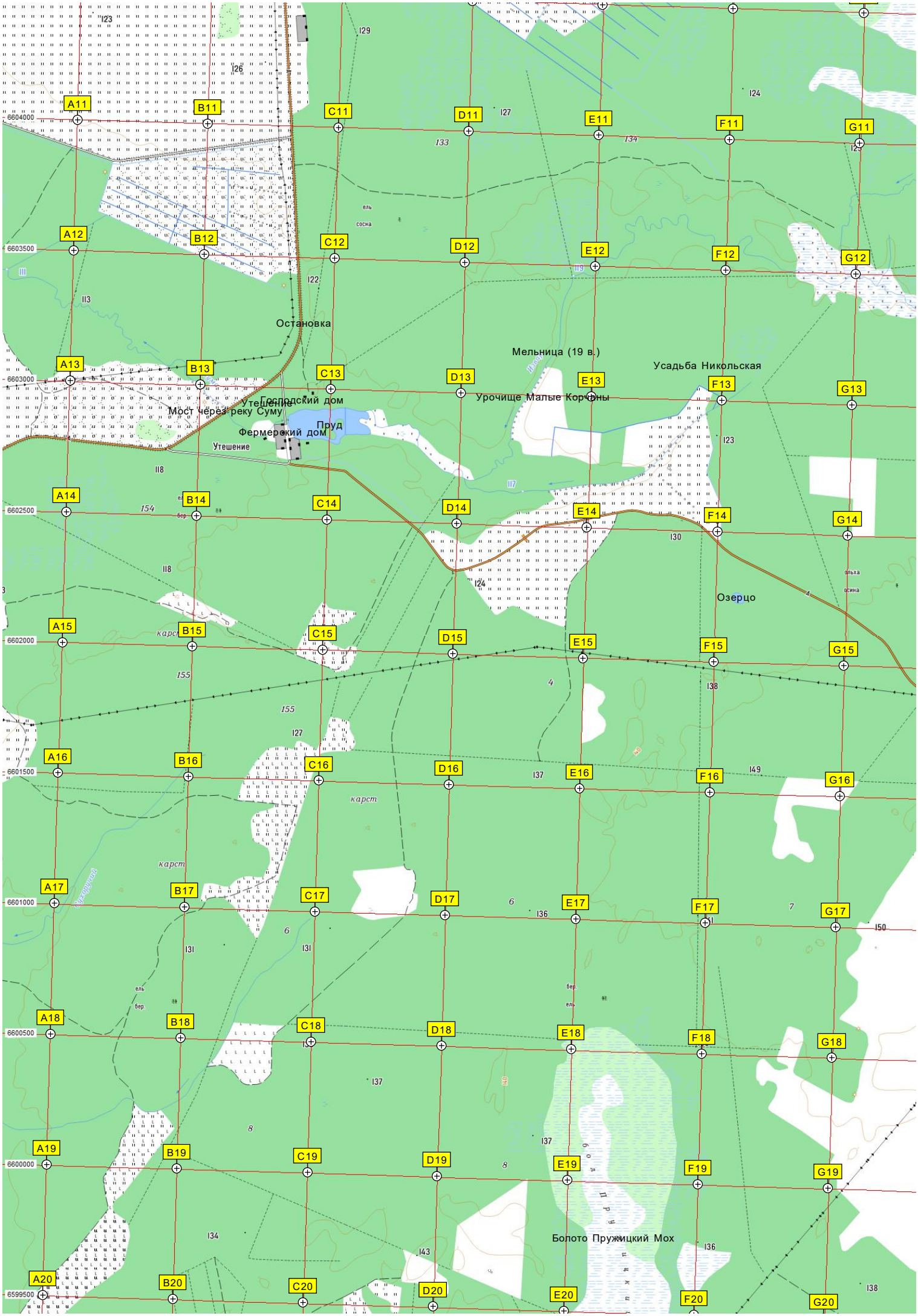
Остановка
Мельница (19 в.)
Усадьба Никольская
Урочище Малые Корчины
Господский дом
Утешение
Мост через реку Суму
Пруд
Фермерский дом
Утешение
Озерцо
Болото Пружицкий Мох
карст
A11
B11
C11
D11
E11
F11
G11
A12
B12
C12
D12
E12
F12
G12
A13
B13
C13
D13
E13
F13
G13
A14
B14
C14
D14
E14
F14
G14
A15
B15
C15
D15
E15
F15
G15
A16
B16
C16
D16
E16
F16
G16
A17
B17
C17
D17
E17
F17
G17
A18
B18
C18
D18
E18
F18
G18
A19
B19
C19
D19
E19
F19
G19
A20
B20
C20
D20
E20
F20
G20
6604000
6603500
6603000
6602500
6602000
6601500
6601000
6600500
6600000
6599500

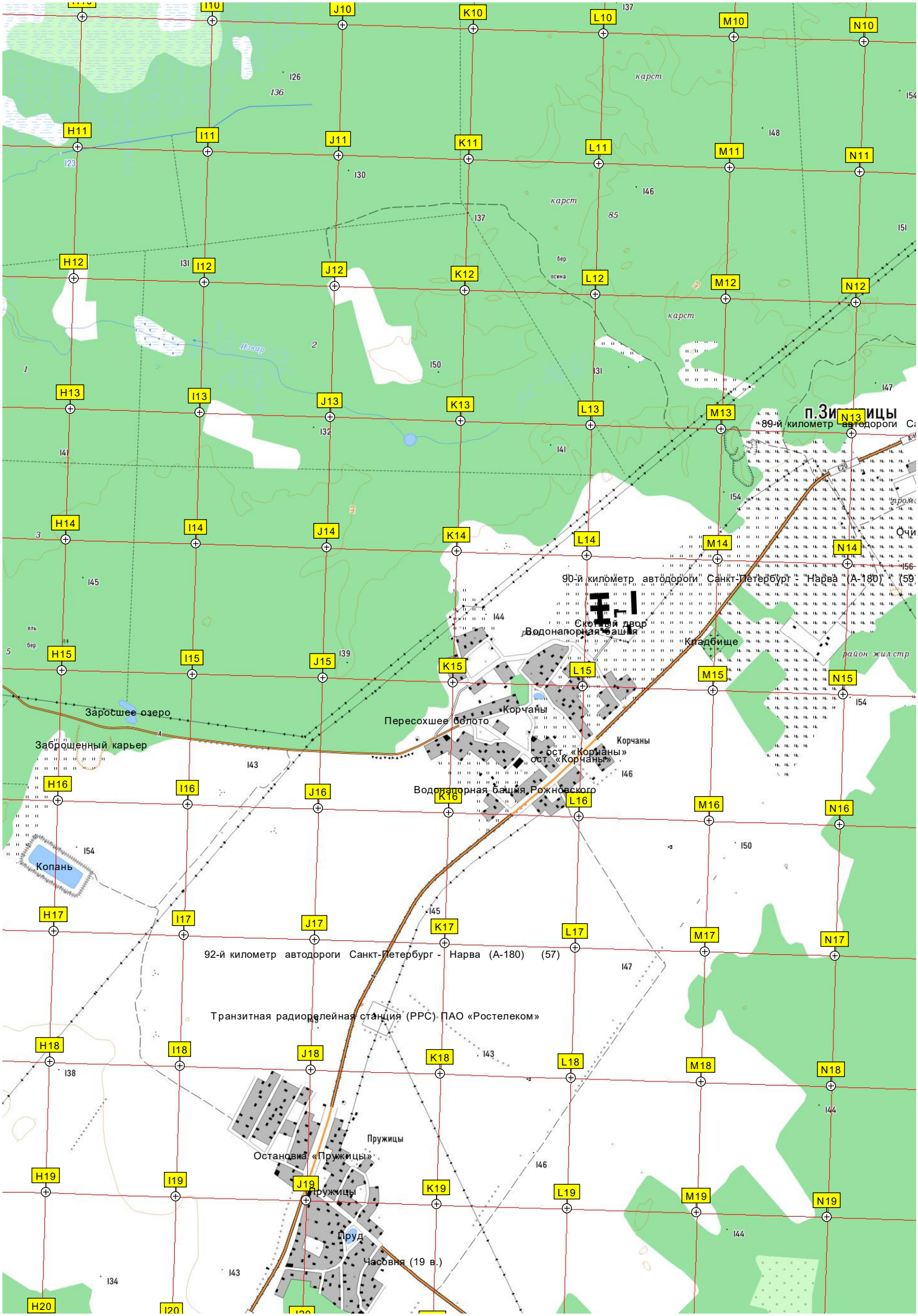
89-й километр автодороги
90-й километр автодороги Санкт-Петербург - Нарва (А-180) (59)
Скотный двор
Водонапорная башня
Кладбище
Заросшее озеро
Пересохшее болото
Корчаны
Заброшенный карьер
ост. «Корчаны»
Водонапорная башня Рожновского
Копань
92-й километр автодороги Санкт-Петербург - Нарва (А-180) (57)
Транзитная радиорелейная станция (РРС) ПАО «Ростелеком»
Пружицы
Остановка «Пружицы»
Пруд
Часовня (19 в.)

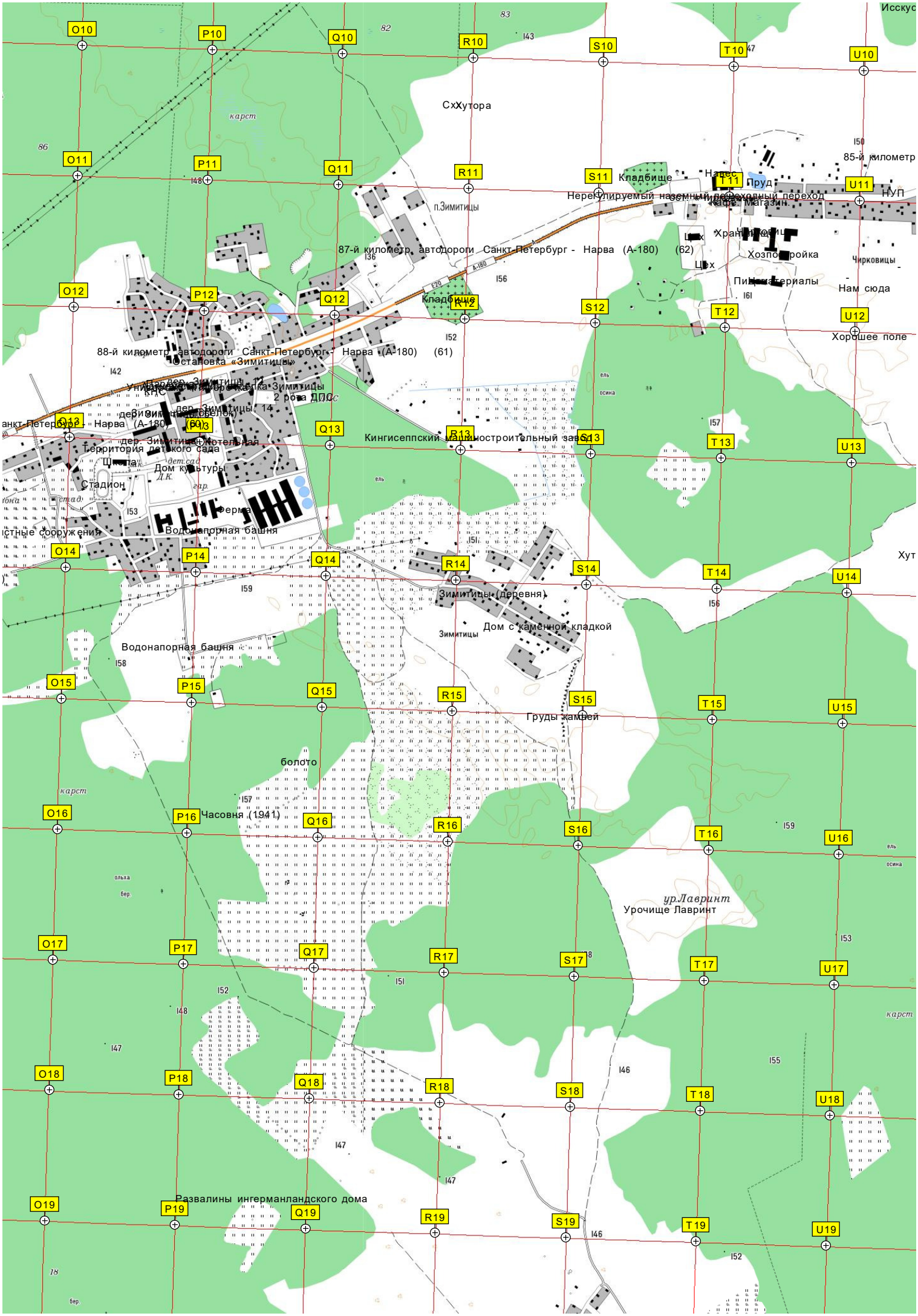
Исскус
Схутора
85-й километр
Кладбище
Навес
Пруд
Нерегулируемый наземный пешеходный переход
Кафе, магазин
НУП
п.Зимитицы
Цех
Хранилище
Чирковицы
87-й километр автодороги Санкт-Петербург - Нарва (А-180) (62)
Хозпостройка
Пиломатериалы
Нам сюда
Кладбище
Хорошее поле
88-й километр автодороги Санкт-Петербург - Нарва (А-180) (61)
Остановка «Зимитицы»
Зимитицы
2 рота ДПС
дер. Зимитицы, 14
Санкт-Петербург - Нарва (А-180) (60)
Кингисеппский машиностроительный завод
Территория детского сада
Школа
Дом культуры
Стадион
Ферма
Водонапорная башня
Зимитицы (деревня)
Дом с каменной кладкой
Зимитицы
Водонапорная башня
Груды камней
болото
Часовня (1941)
урЛавринт
Урочище Лавринт
Развалины ингерманландского дома
карст
ель
осина
ольха
бер.

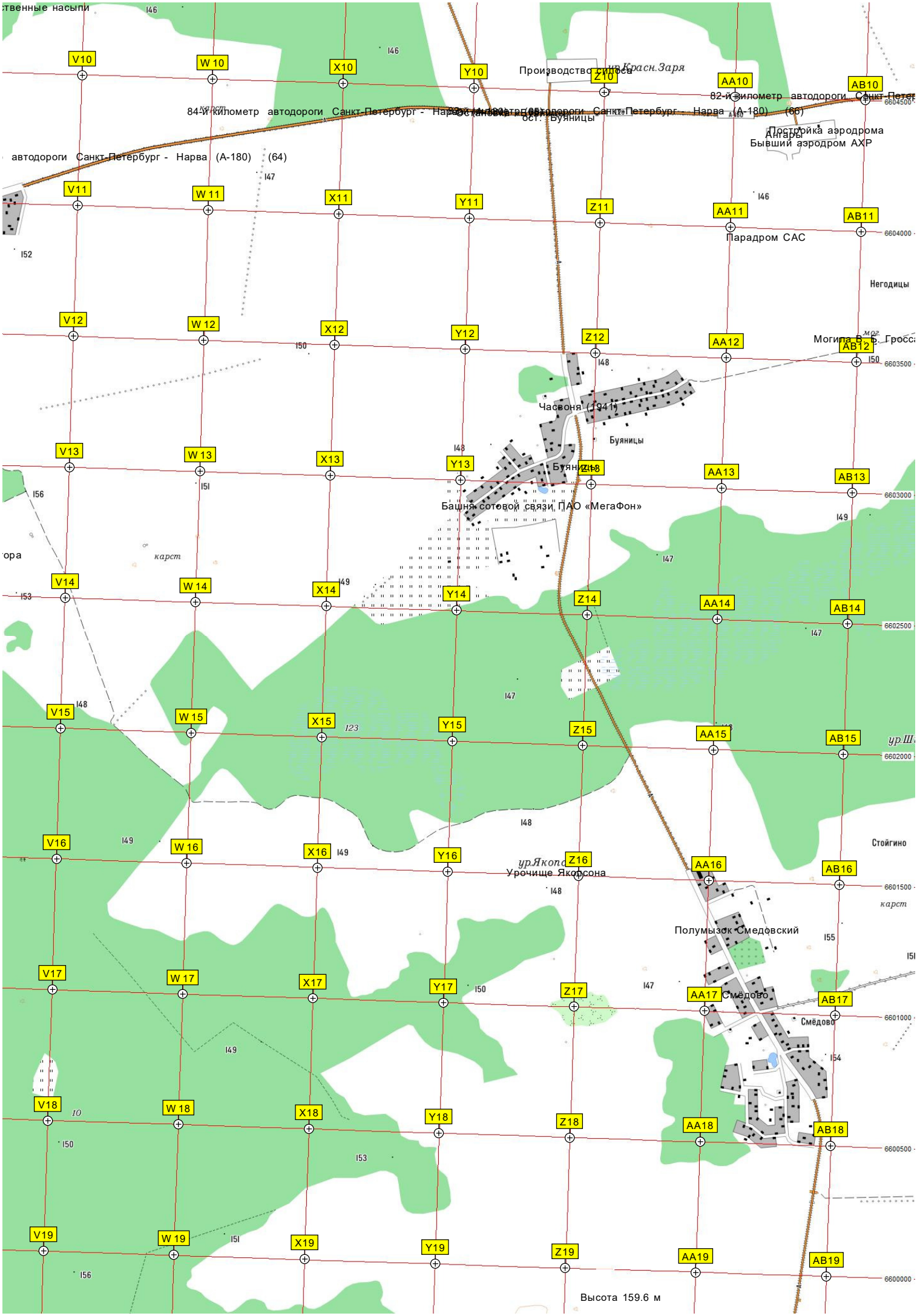
ственные насыпи
V10
W 10
X10
Y10
Z10
AA10
AB10
Производство гипса
Красн.Заря
84-й километр автодороги Санкт-Петербург - Нарва (А-180) (66)
ост. Буяницы
82-й километр автодороги Санкт-Петербург - Нарва (А-180) (66)
Постройка аэродрома
Ангары
Бывший аэродром АХР
автодороги Санкт-Петербург - Нарва (А-180) (64)
V11
W 11
X11
Y11
Z11
AA11
AB11
Парадром САС
Негодицы
V12
W 12
X12
Y12
Z12
AA12
AB12
Могила Б. Ф. Гросса
Часвоня (1941)
Буяницы
V13
W 13
X13
Y13
Z13
AA13
AB13
Башня сотовой связи ПАО «МегаФон»
карст
V14
W 14
X14
Y14
Z14
AA14
AB14
V15
W 15
X15
Y15
Z15
AA15
AB15
V16
W 16
X16
Y16
Z16
AA16
AB16
Урочище Якобсона
Стойгино
Полумызок Смедовский
V17
W 17
X17
Y17
Z17
AA17
AB17
Смёдово
V18
W 18
X18
Y18
Z18
AA18
AB18
V19
W 19
X19
Y19
Z19
AA19
AB19
Высота 159.6 м

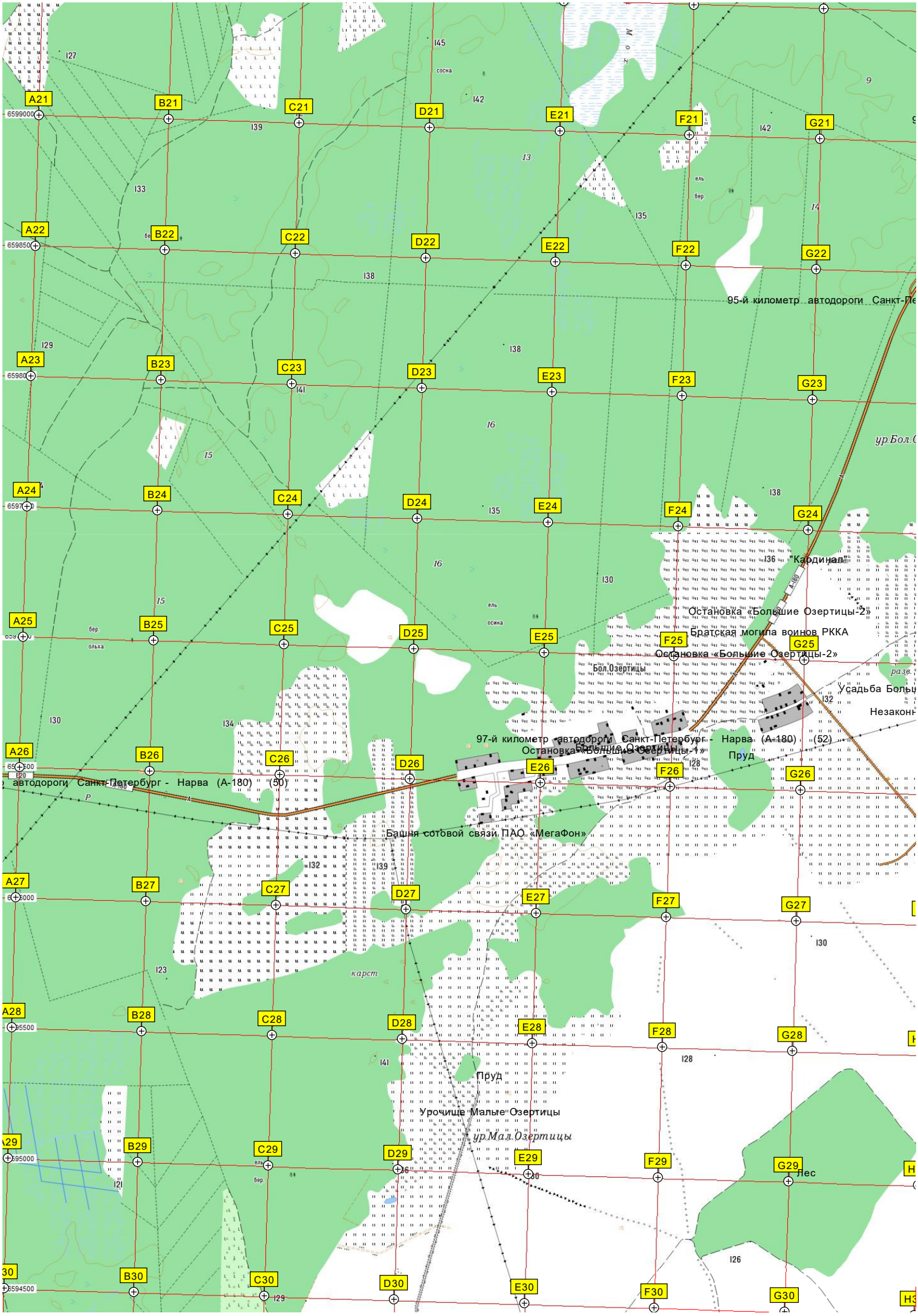
95-й километр автодороги Санкт-Пе
"Кардинал"
Остановка «Большие Озертицы-2»
Братская могила воинов РККА
Остановка «Большие Озертицы-2»
Бол.Озертицы
Усадьба Больш
Незаконн
97-й километр автодороги Санкт-Петербург - Нарва (А-180) (52)
Остановка «Большие Озертицы-1»
Большие Озертицы
Пруд
автодороги Санкт-Петербург - Нарва (А-180) (50)
Башня сотовой связи ПАО «МегаФон»
карст
Пруд
Урочище Малые Озертицы
ур.Мал.Озертицы
Лес

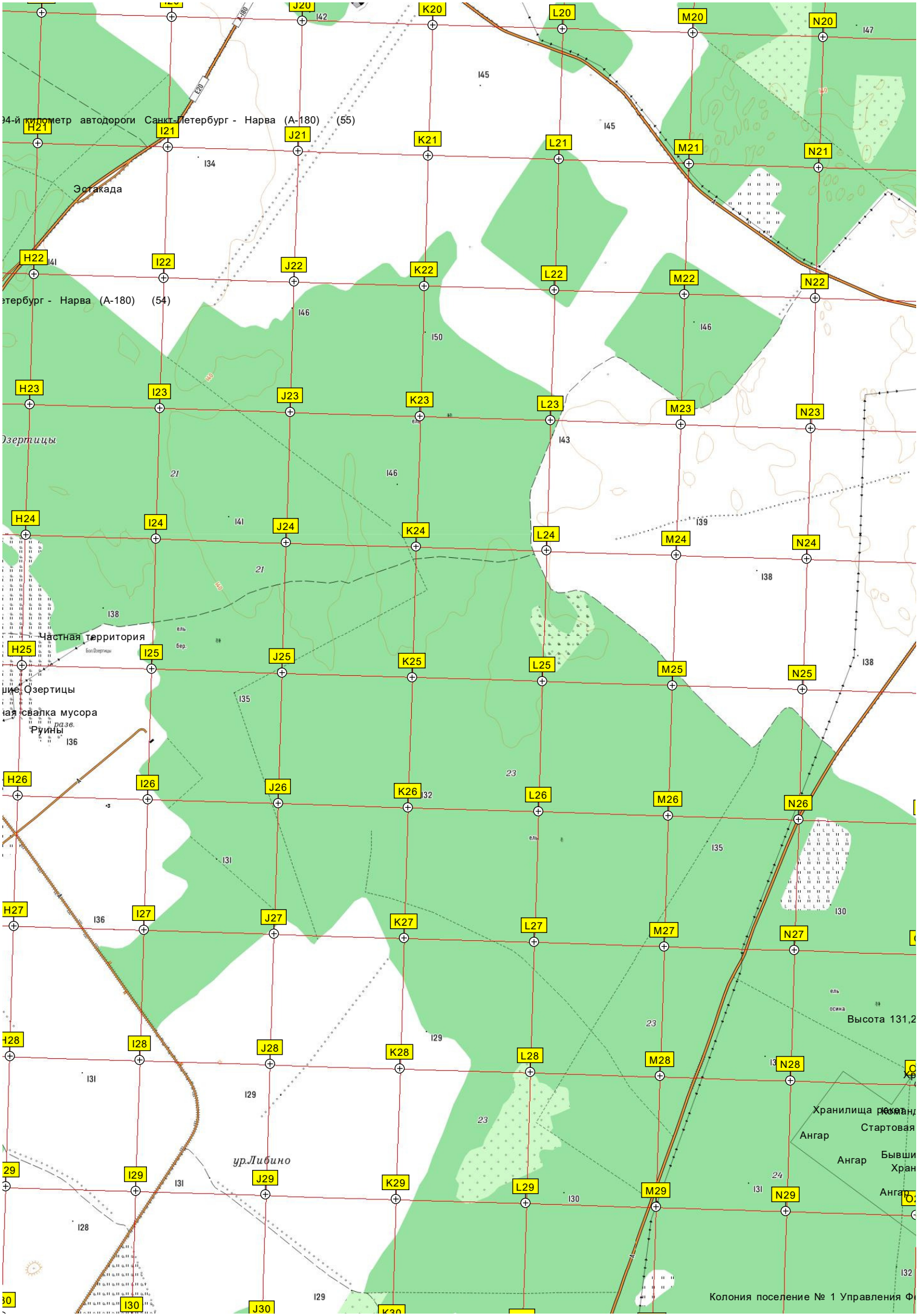
94-й километр автодороги Санкт-Петербург - Нарва (А-180) (55)
етербург - Нарва (А-180) (54)
Эстакада
Частная территория
ие Озертицы
ая свалка мусора
Руины
урЛибино
Высота 131,2
Хранилища
Стартовая
Ангар
Ангар
Колония поселение № 1 Управления Ф

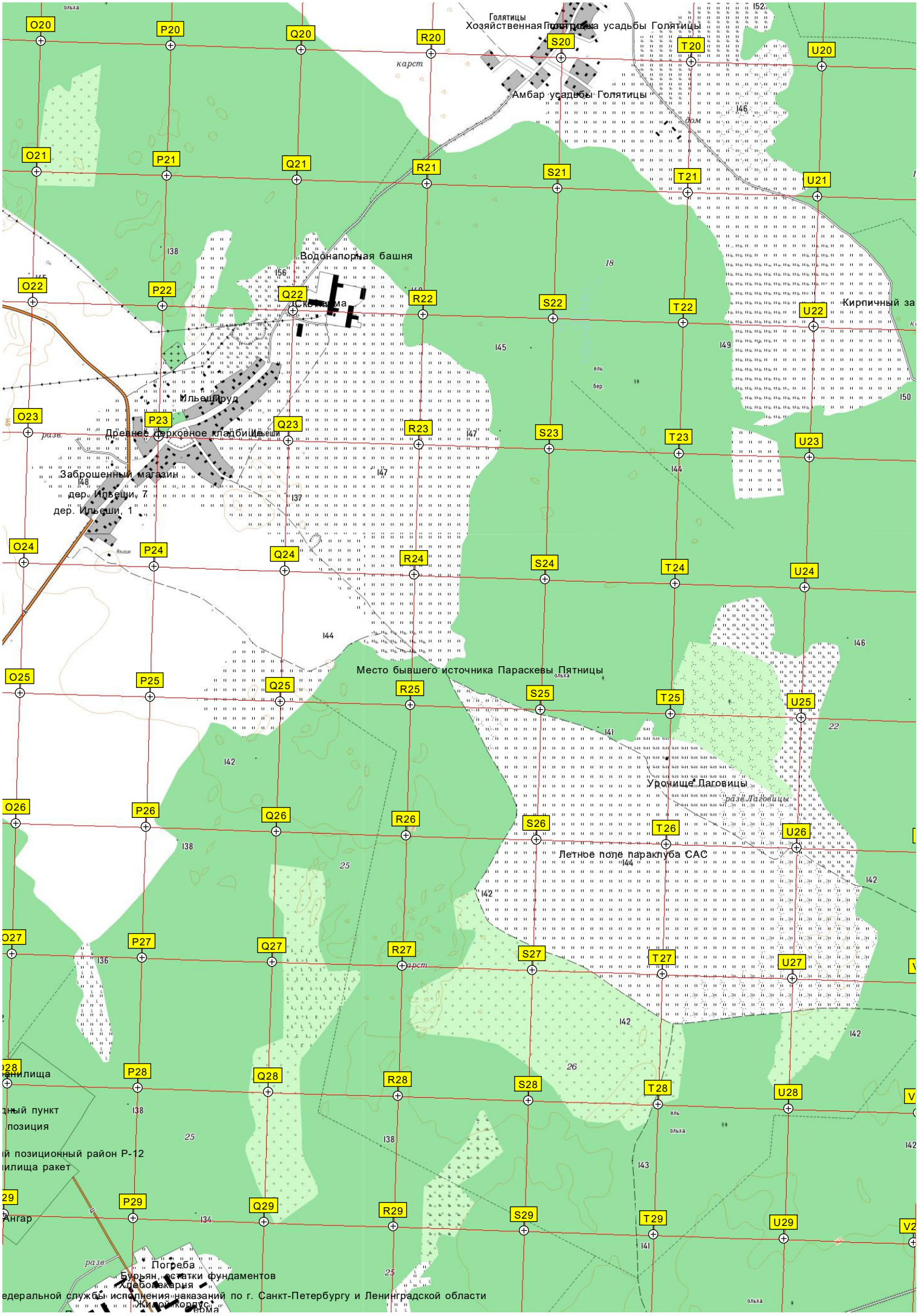
Голятицы
Хозяйственная постройка усадьбы Голятицы
Амбар усадьбы Голятицы
Водонапорная башня
Скотная ферма
Кирпичный за
Ильешгруд
Древнее церковное кладбище Ильеши
Заброшенный магазин
дер. Ильеши, 7
дер. Ильеши, 1
Место бывшего источника Параскевы Пятницы
Урочище Паговицы
Летное поле параклуба САС
Погреба
Бурьян, остатки фундаментов
Хлебопекарня
Жилой корпус
Ангар
дный пункт
позиция
й позиционный район Р-12
илища ракет
едеральной службы исполнения наказаний по г. Санкт-Петербургу и Ленинградской области

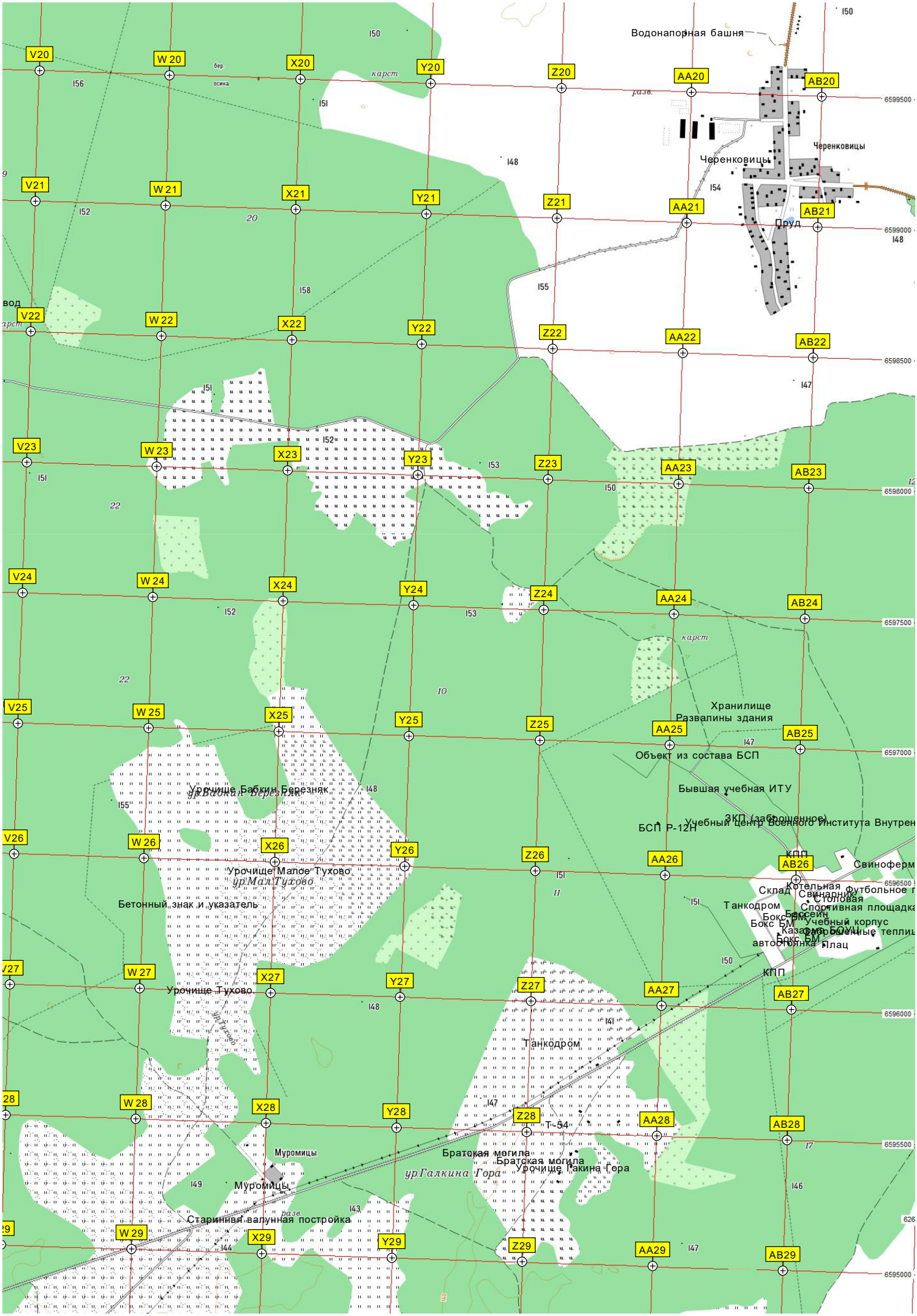
Водонапорная башня
Черенковицы
Черенковицы
Пруд
Хранилище
Развалины здания
Объект из состава БСП
Бывшая учебная ИТУ
ЗКП (заброшенное)
Учебный центр Военного Института Внутрен
БСП Р-12Н
КПП
Свиноферм
Котельная
Склад
Свинарник
Столовая
Футбольное п
Спортивная площадка
Танкодром
Бассейн
Учебный корпус
Бокс БМ
Казарма
Боевые теплиц
Бокс БМ
автостоянка
плац
КПП
Танкодром
Урочище Бабкин Березняк
ур.Бабкин Березняк
Урочище Малое Тухово
ур.Мал.Тухово
Бетонный знак и указатель
Урочище Тухово
ур.Тухово
Муромицы
Муромицы
Братская могила
Братская могила
Урочище Гракина Гора
ур.Галкина Гора
Старинная валунная постройка
карст
разв.
осина
бер.
6599500
6599000
6598500
6598000
6597500
6597000
6596500
6596000
6595500
6595000

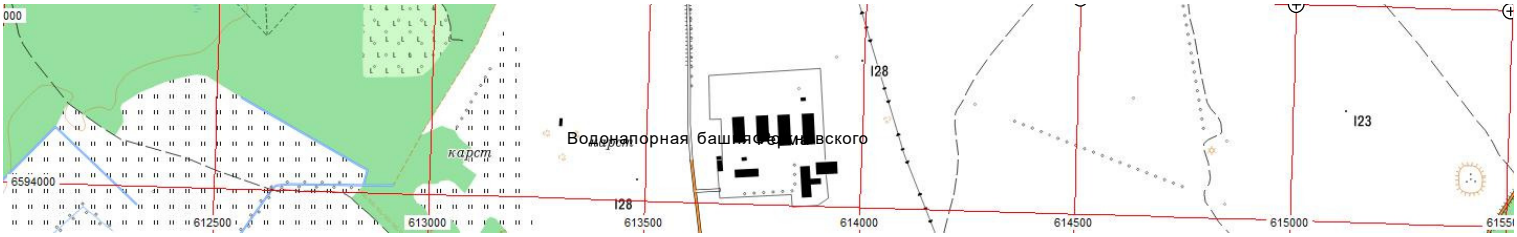
000
карст
6594000
612500
613000
128
613500
Водонапорная башня Фрунзевского
128
614000
614500
123
615000

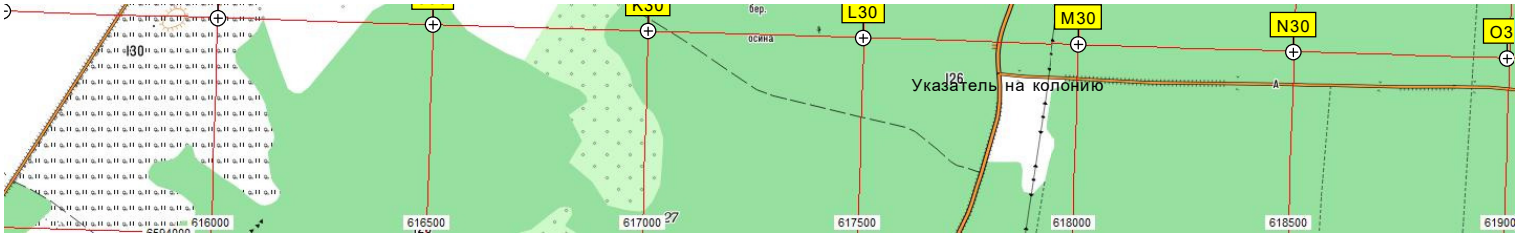
K30
L30
M30
N30
O3
Указатель на колонию
616000
616500
617000
617500
618000
618500
61900

Производство
Карьер
Здание администрации колонии-поселения
оздоров лаг
Стоянка автомобилей сотрудников колонии
I27
I38
осина
ель
R30
S30
T30
U30
619500
620000
620500
621000
621500
622000
25

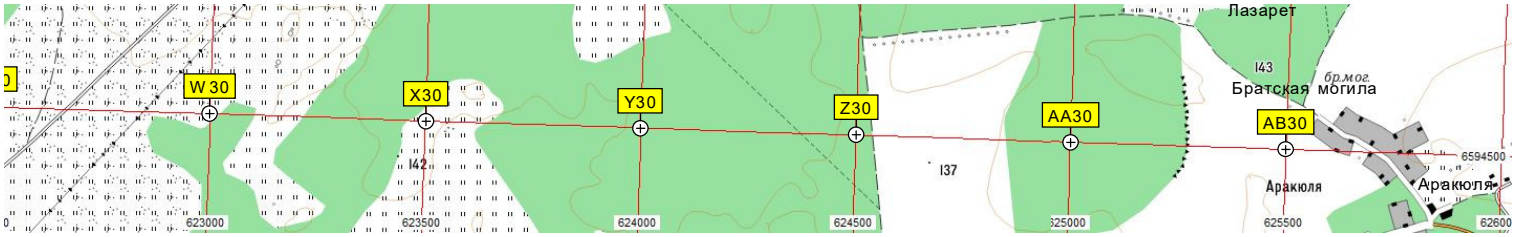
Лазарет
I43
бр.мог.
Братская могила
W 30
X30
Y30
Z30
AA30
AB30
I42
I37
Аракюля
Аракюля
6594500
623000
623500
624000
624500
625000
625500
62600