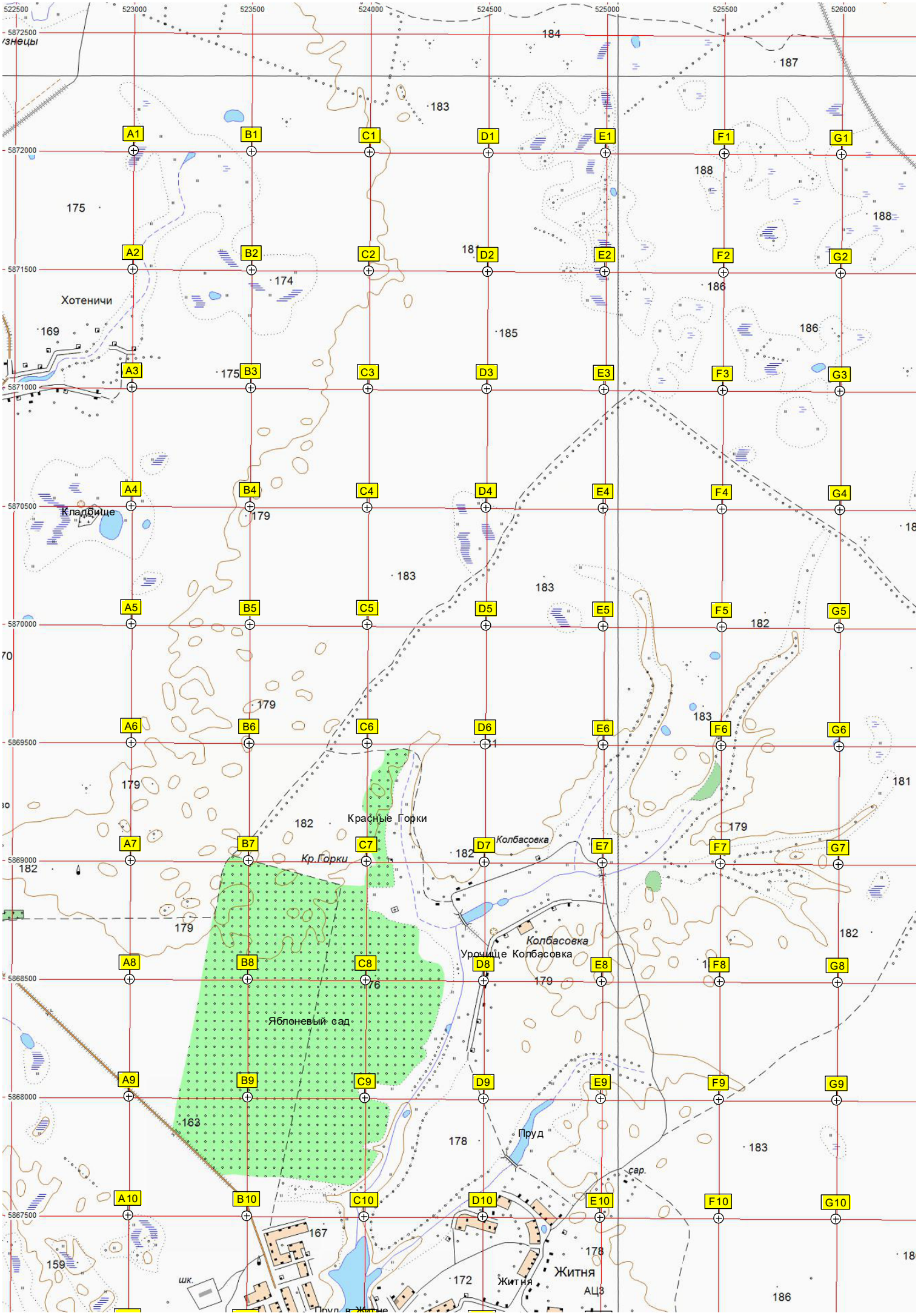
522500
523000
523500
524000
524500
525000
525500
526000
5872500
5872000
5871500
5871000
5870500
5870000
5869500
5869000
5868500
5868000
5867500
Кузнецы
Хотеничи
Кладбище
Красные Горки
Кр.Горки
Колбасовка
Урочище Колбасовка
Яблоневый сад
Пруд
сар.
Житня
АЦЗ
шк.
Пруд в Житне
A1
B1
C1
D1
E1
F1
G1
A2
B2
C2
D2
E2
F2
G2
A3
B3
C3
D3
E3
F3
G3
A4
B4
C4
D4
E4
F4
G4
A5
B5
C5
D5
E5
F5
G5
A6
B6
C6
D6
E6
F6
G6
A7
B7
C7
D7
E7
F7
G7
A8
B8
C8
D8
E8
F8
G8
A9
B9
C9
D9
E9
F9
G9
A10
B10
C10
D10
E10
F10
G10

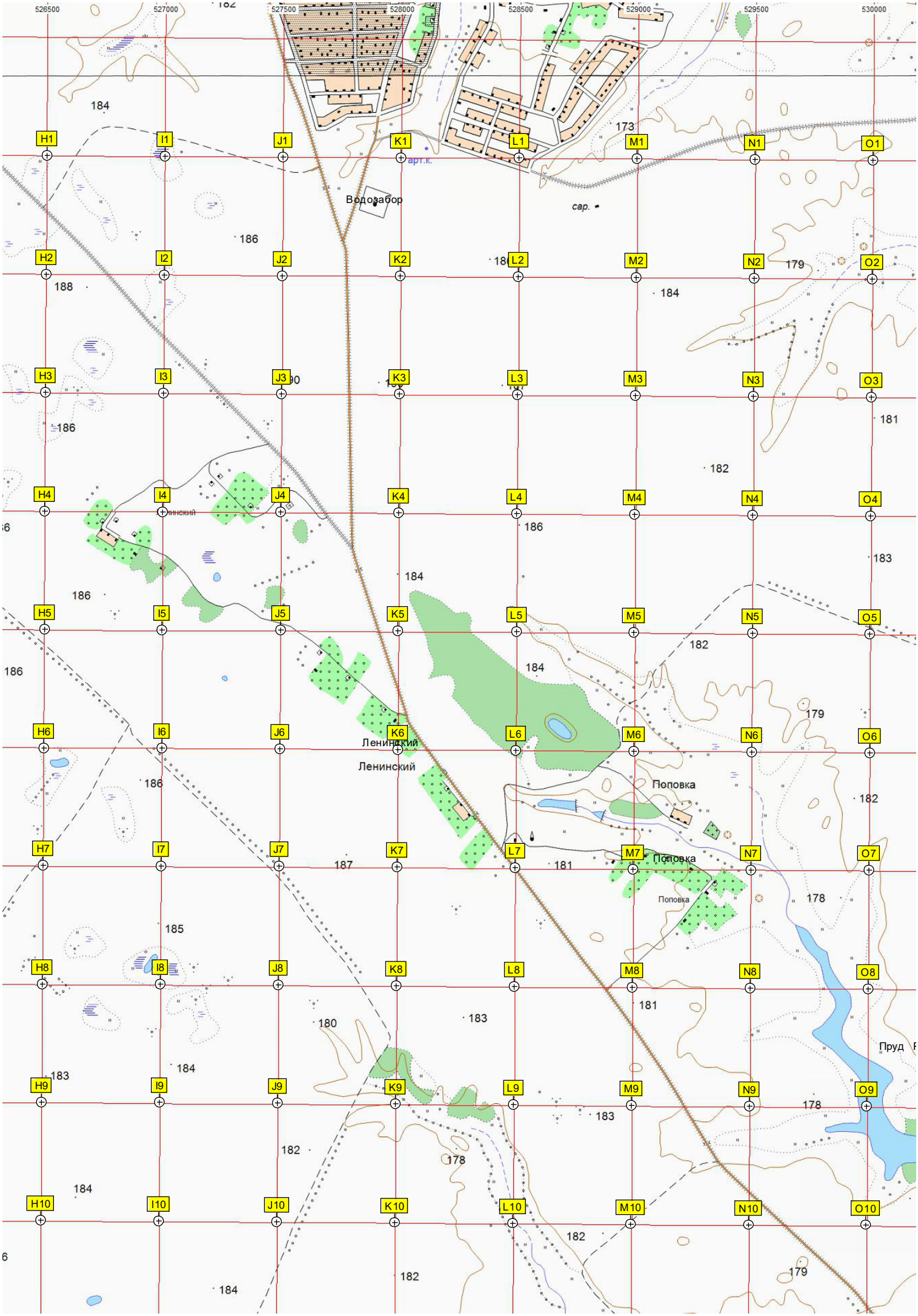
526500
527000
527500
528000
528500
529000
529500
530000
H1
I1
J1
K1
L1
M1
N1
O1
H2
I2
J2
K2
L2
M2
N2
O2
H3
I3
J3
K3
L3
M3
N3
O3
H4
I4
J4
K4
L4
M4
N4
O4
H5
I5
J5
K5
L5
M5
N5
O5
H6
I6
J6
K6
L6
M6
N6
O6
H7
I7
J7
K7
L7
M7
N7
O7
H8
I8
J8
K8
L8
M8
N8
O8
H9
I9
J9
K9
L9
M9
N9
O9
H10
I10
J10
K10
L10
M10
N10
O10
арт.к.
Водозабор
сар.
Ленинский
Ленинский
Поповка
Поповка
Поповка
Пруд
184
173
186
188
184
179
186
181
182
186
184
183
186
184
182
186
179
186
182
187
181
178
185
181
180
183
183
184
183
178
182
178
184
182
179
184
182

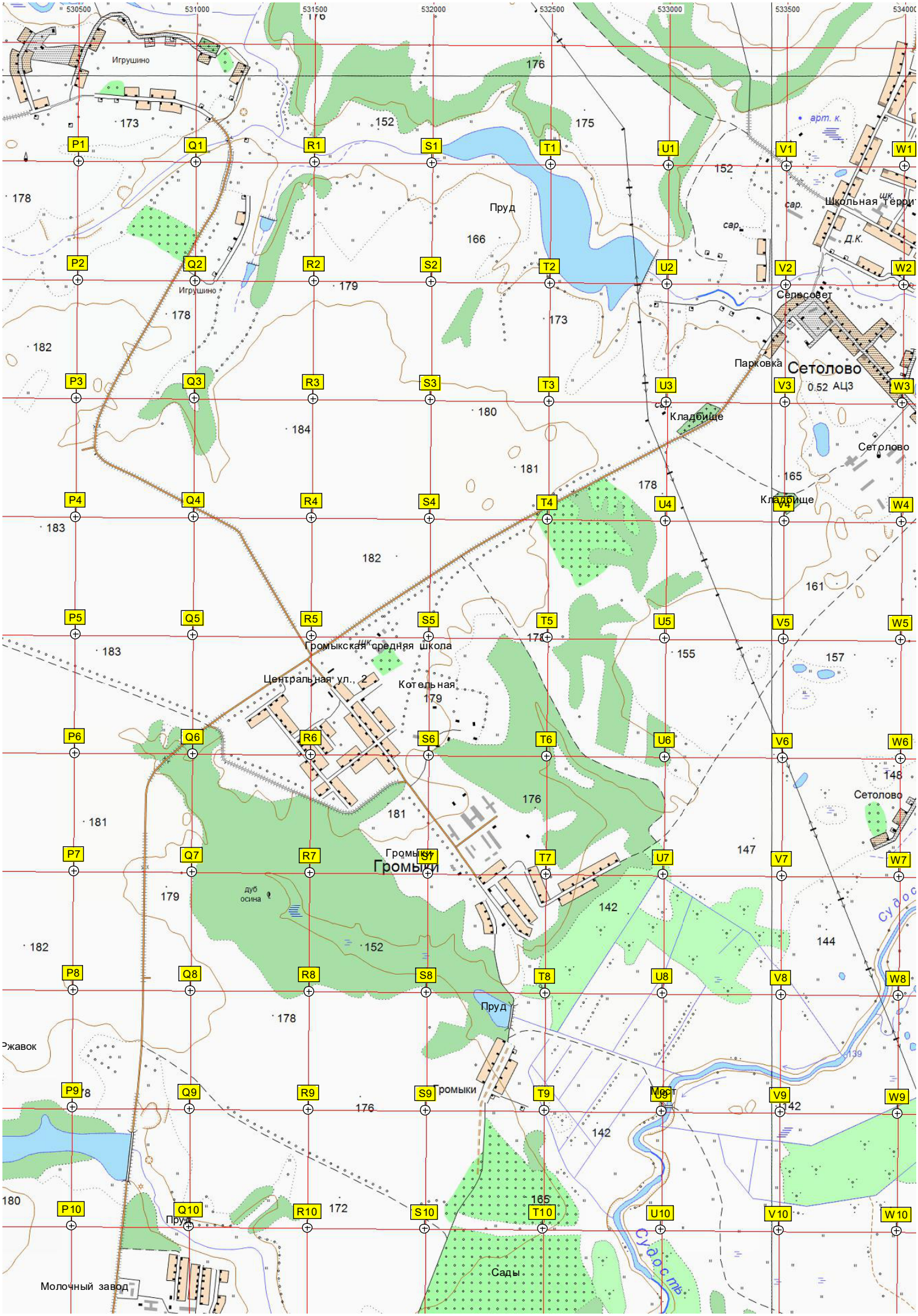
530500
531000
531500
532000
532500
533000
533500
534000
Игрушино
Пруд
Школьная Терри
Д.К.
Сельсовет
Парковка
Сетолово
0.52 АЦЗ
Кладбище
Сетолово
Кладбище
Громыкская средняя школа
Центральная ул., 2
Котельная
Сетолово
Громыки
дуб
осина
Пруд
Громыки
Мост
Ржавок
Пруд
Сады
Молочный завод
Судость

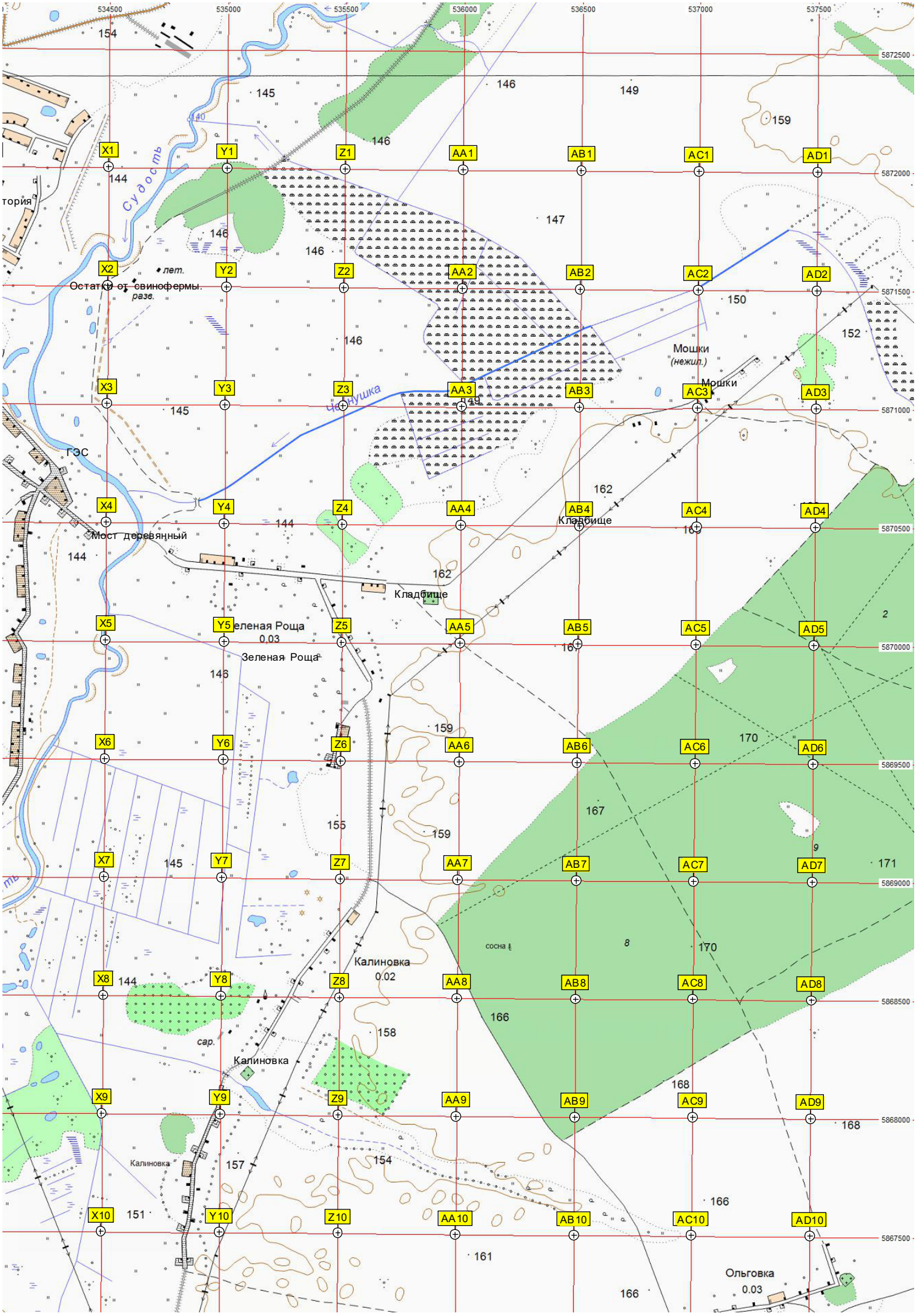
534500
535000
535500
536000
536500
537000
537500
5872500
5872000
5871500
5871000
5870500
5870000
5869500
5869000
5868500
5868000
5867500
X1
Y1
Z1
AA1
AB1
AC1
AD1
X2
Y2
Z2
AA2
AB2
AC2
AD2
X3
Y3
Z3
AA3
AB3
AC3
AD3
X4
Y4
Z4
AA4
AB4
AC4
AD4
X5
Y5
Z5
AA5
AB5
AC5
AD5
X6
Y6
Z6
AA6
AB6
AC6
AD6
X7
Y7
Z7
AA7
AB7
AC7
AD7
X8
Y8
Z8
AA8
AB8
AC8
AD8
X9
Y9
Z9
AA9
AB9
AC9
AD9
X10
Y10
Z10
AA10
AB10
AC10
AD10
Судость
Остатки от свиноферм.
лет.
разв.
Мошки
(нежил.)
Мошки
Чернушка
ГЭС
Мост деревянный
Кладбище
Кладбище
Зеленая Роща
0.03
Зеленая Роща
Калиновка
0.02
Калиновка
сосна
сар.
Калиновка
Ольговка
0.03

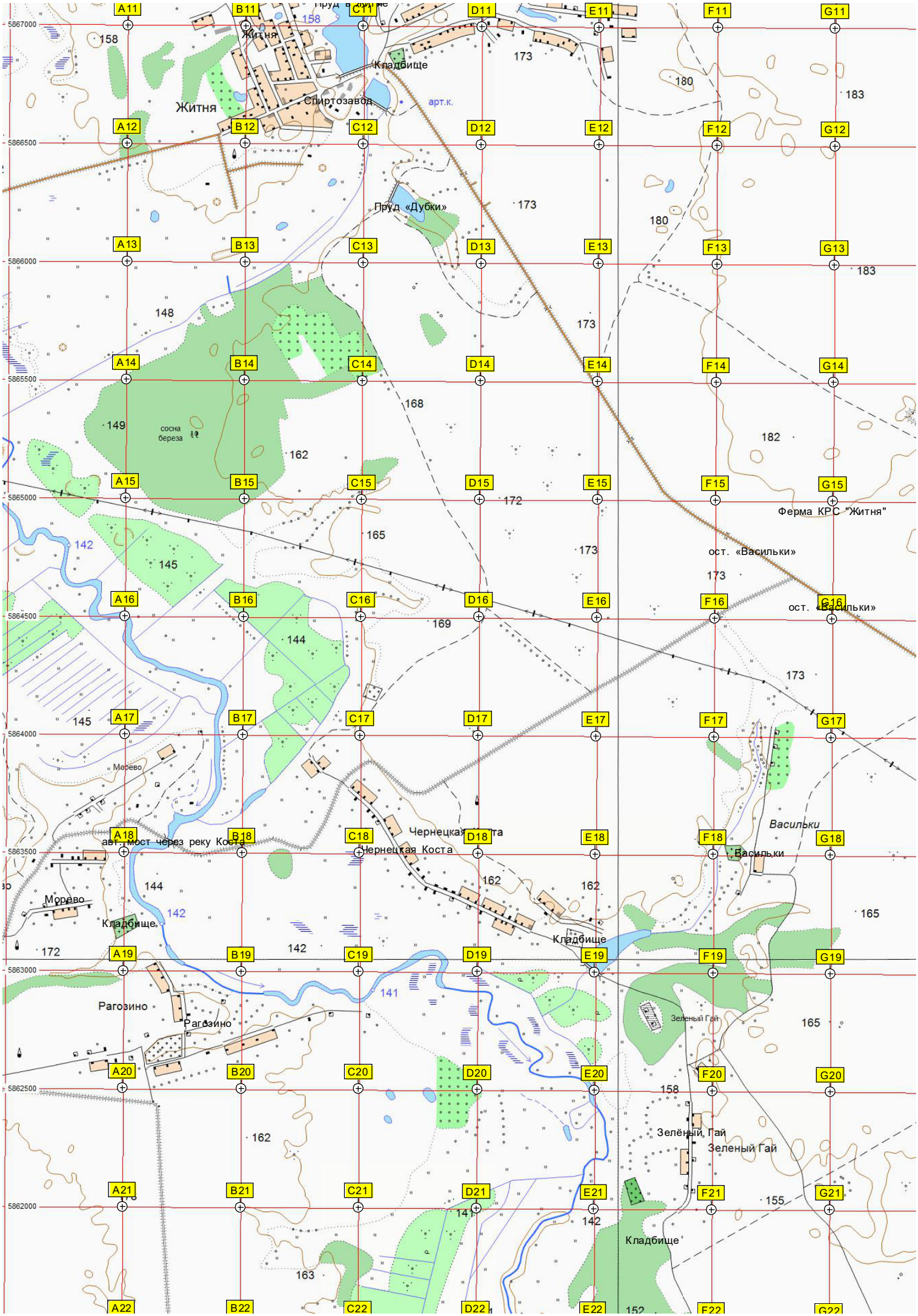
Житня
Кладбище
Спиртозавод
арт.к.
Пруд «Дубки»
сосна
береза
Ферма КРС "Житня"
ост. «Васильки»
Морево
авт. мост через реку Коста
Чернецкая Коста
Васильки
Рагозино
Зеленый Гай
Зелёный Гай
A11 B11 C11 D11 E11 F11 G11
A12 B12 C12 D12 E12 F12 G12
A13 B13 C13 D13 E13 F13 G13
A14 B14 C14 D14 E14 F14 G14
A15 B15 C15 D15 E15 F15 G15
A16 B16 C16 D16 E16 F16 G16
A17 B17 C17 D17 E17 F17 G17
A18 B18 C18 D18 E18 F18 G18
A19 B19 C19 D19 E19 F19 G19
A20 B20 C20 D20 E20 F20 G20
A21 B21 C21 D21 E21 F21 G21
A22 B22 C22 D22 E22 F22 G22
5867000
5866500
5866000
5865500
5865000
5864500
5864000
5863500
5863000
5862500
5862000

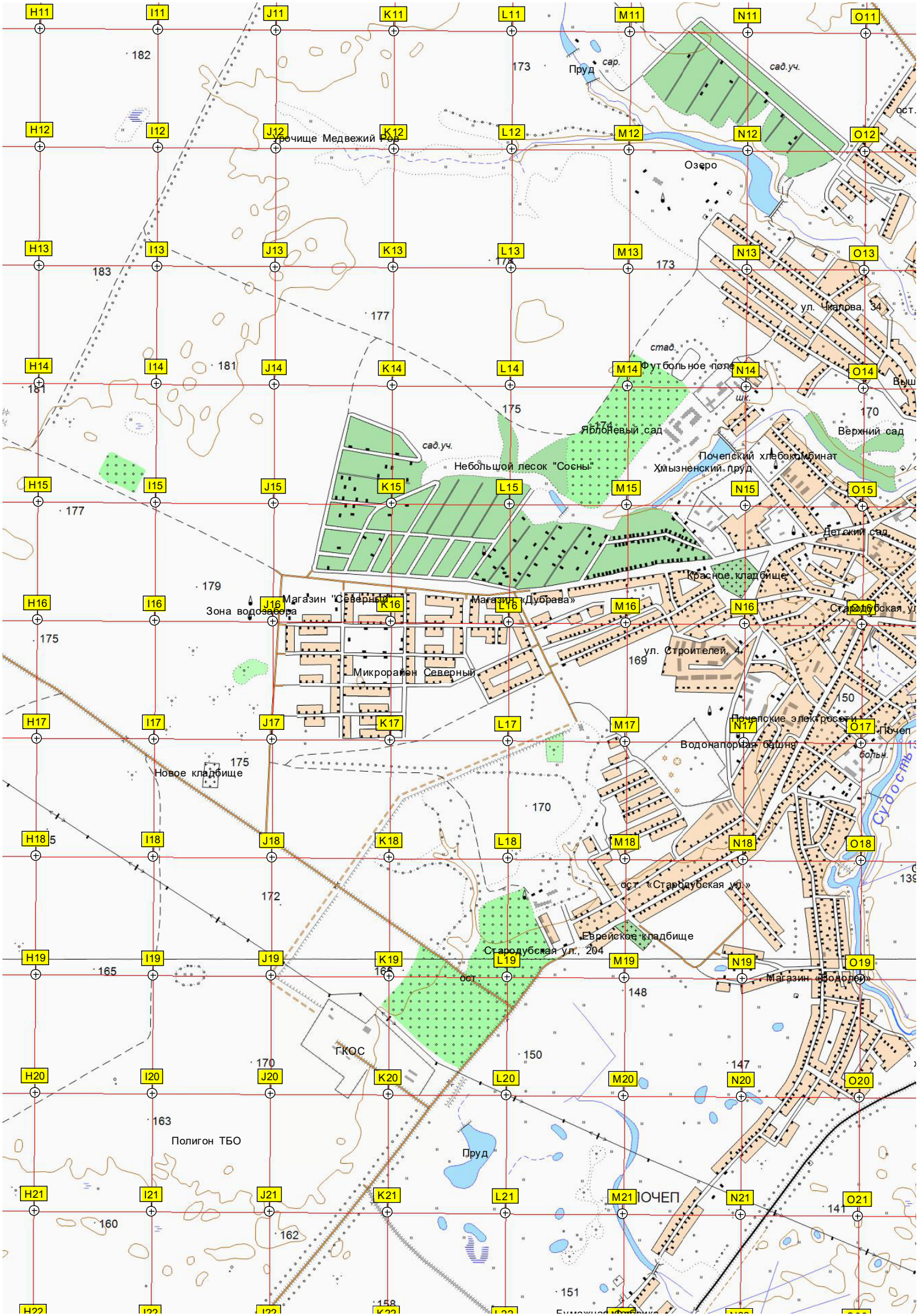
Пруд
сад.уч.
Урочище Медвежий Ров
Озеро
ул. Чкалова, 34
стад.
Футбольное поле
Яблоневый сад
Верхний сад
Почепский хлебокомбинат
Небольшой лесок "Сосны"
Хмызненский пруд
Детский сад
Красное кладбище
Магазин "Северный"
Магазин «Дубрава»
Зона водозабора
Стародубская ул.
ул. Строителей, 4
Микрорайон Северный
Почепские электросети
Водонапорная башня
Новое кладбище
ост. «Стародубская ул.»
Еврейское кладбище
Стародубская ул., 204
Магазин «Водолей»
ГКОС
Полигон ТБО
Пруд
ПОЧЕП

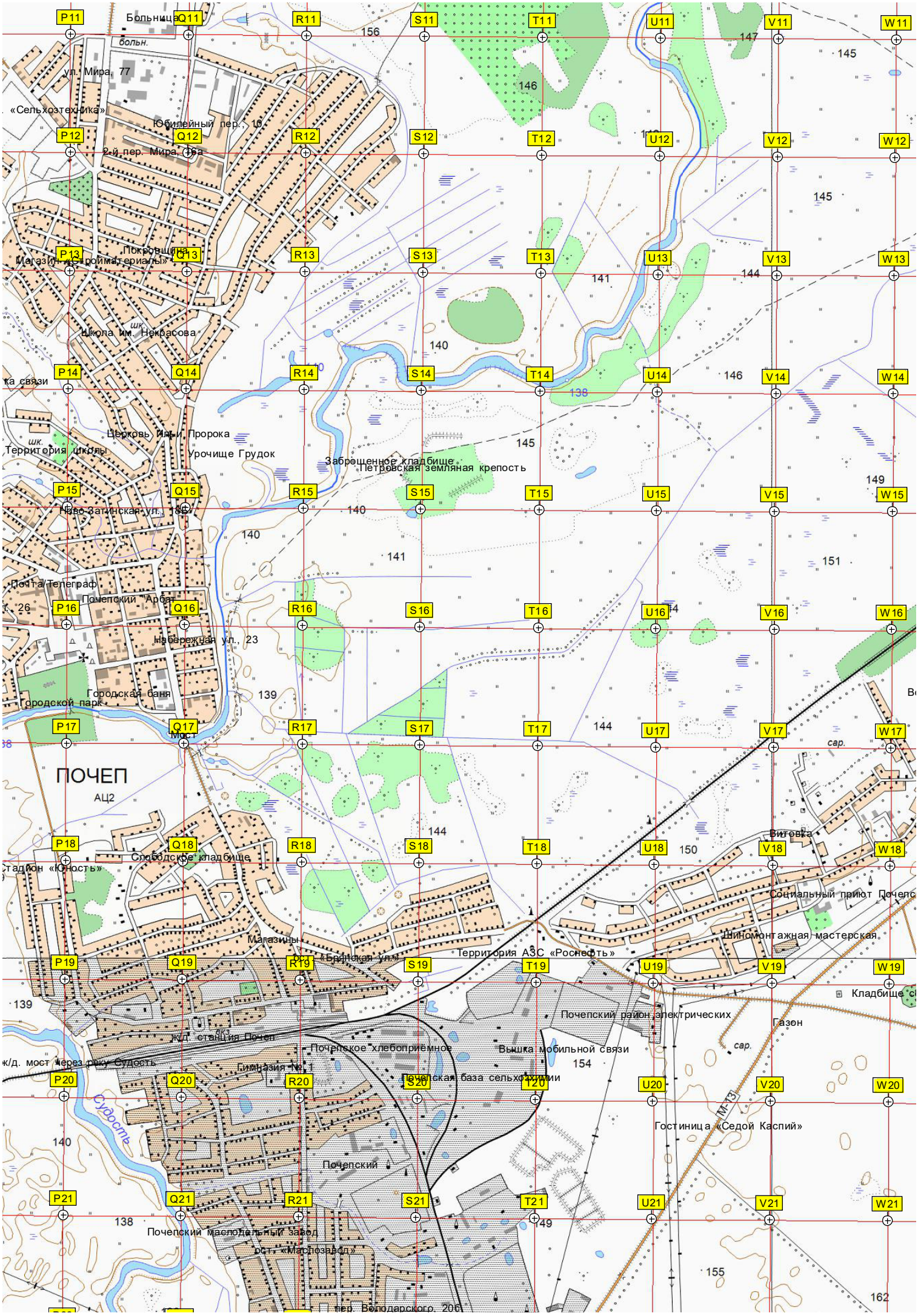
Больница
больн.
ул. Мира, 77
«Сельхозтехника»
Юбилейный пер., 10
2-й пер. Мира, 16а
Покровщина
Магазин «Стройматериалы»
Школа им. Некрасова
шк.
ка связи
Церковь Ил. Пророка
Территория школы
Урочище Грудок
Заброшенное кладбище
Петровская земляная крепость
Наво-Затинская ул., 19
Почта/Телеграф
Почепский "Арбат"
Набережная ул., 23
Городская баня
Городской парк
Мост
ПОЧЕП
АЦ2
Слободское кладбище
стадион «Юность»
Магазины
ул. «Брянская ул.»
Территория АЗС «Роснефть»
Виговка
Социальный приют Почепс
Шиномонтажная мастерская
Кладбище
Почепский район электрических
Газон
сар.
ж/д. станция Почеп
Почепское хлебоприёмное
Вышка мобильной связи
ж/д. мост через реку Судость
Гимназия № 1
Почепская база сельхозхимии
Судость
М-13
Гостиница «Седой Каспий»
Почепский
Почепский маслодельный завод
ост. «Маслозавод»
пер. Володарского, 20б

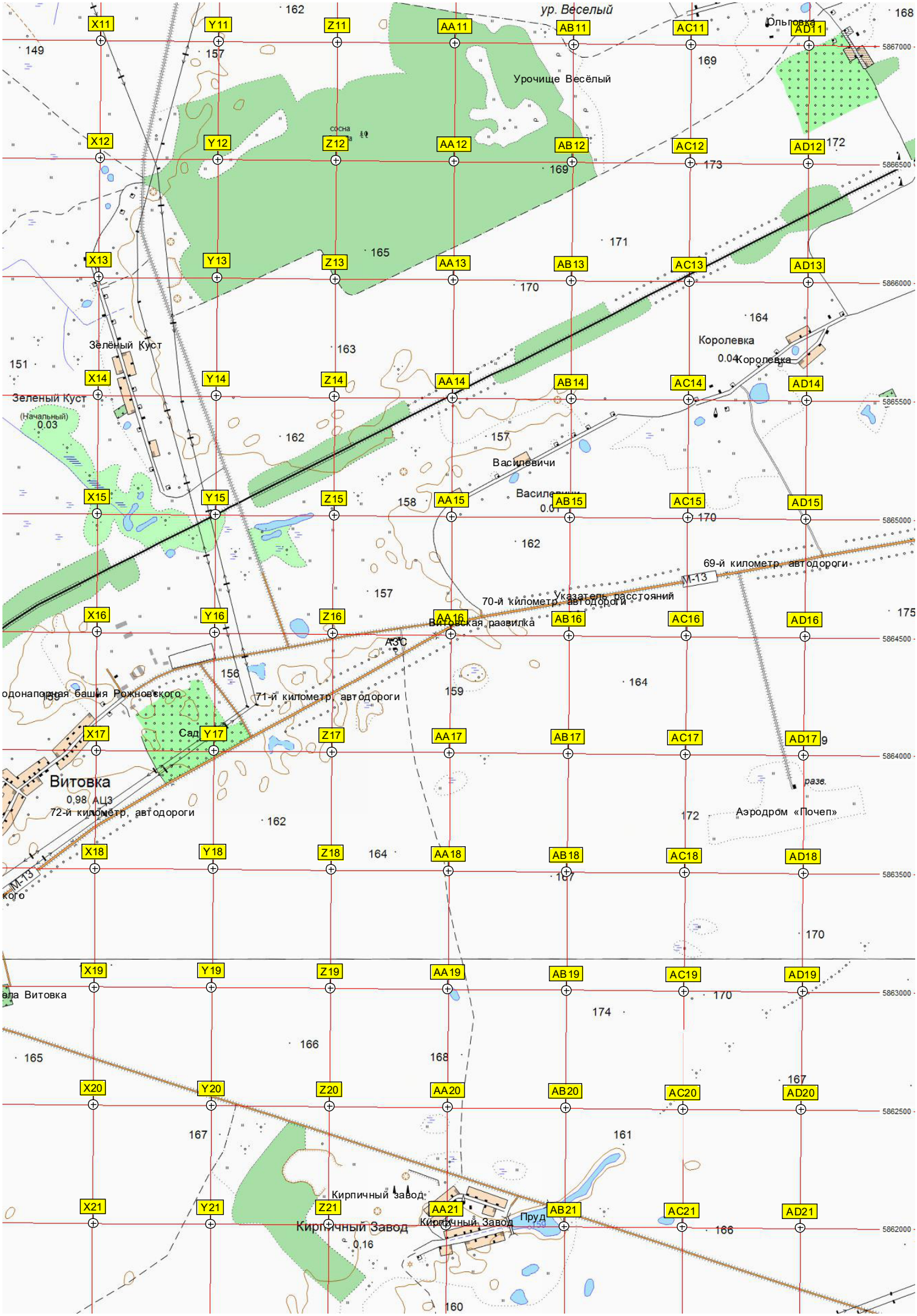
ур. Веселый
Ольховка
Урочище Весёлый
сосна
Зелёный Куст
Королевка
Королевка
Зеленый Куст
(Начальный)
0.03
Василевичи
Василевичи
69-й километр, автодороги
М-13
70-й километр, автодороги
Указатель расстояний
Витовская развилка
АЗС
71-й километр, автодороги
Сад
Витовка
0.98 АЦЗ
72-й километр, автодороги
Аэродром «Почеп»
разв.
Кирпичный завод
Кирпичный Завод
Кирпичный Завод
0.16
Пруд
X11
Y11
Z11
AA11
AB11
AC11
AD11
X12
Y12
Z12
AA12
AB12
AC12
AD12
X13
Y13
Z13
AA13
AB13
AC13
AD13
X14
Y14
Z14
AA14
AB14
AC14
AD14
X15
Y15
Z15
AA15
AB15
AC15
AD15
X16
Y16
Z16
AA16
AB16
AC16
AD16
X17
Y17
Z17
AA17
AB17
AC17
AD17
X18
Y18
Z18
AA18
AB18
AC18
AD18
X19
Y19
Z19
AA19
AB19
AC19
AD19
X20
Y20
Z20
AA20
AB20
AC20
AD20
X21
Y21
Z21
AA21
AB21
AC21
AD21
5867000
5866500
5866000
5865500
5865000
5864500
5864000
5863500
5863000
5862500
5862000

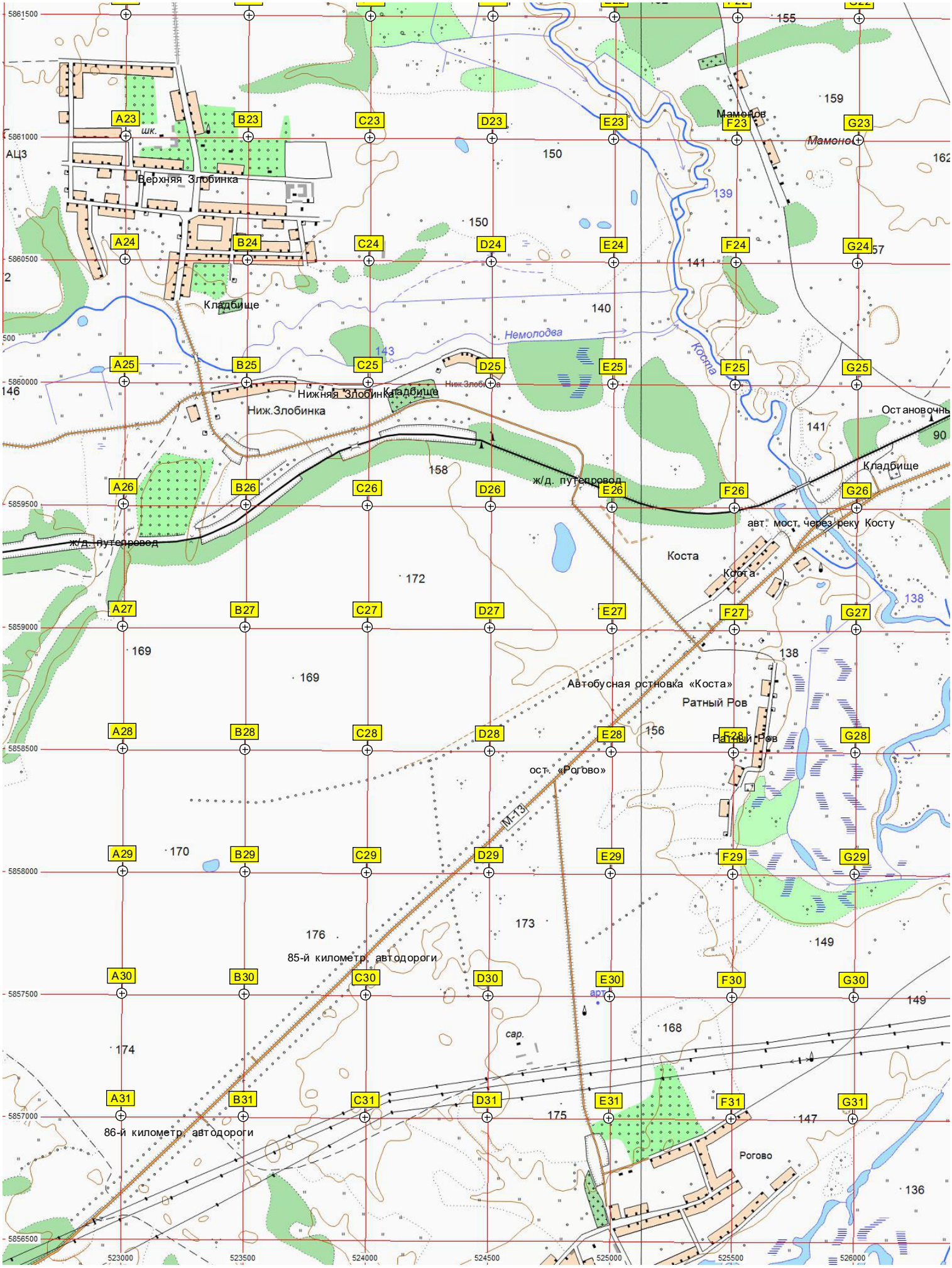
Верхняя Злобинка
шк.
Кладбище
Немолодова
Нижняя Злобинка
Ниж.Злобинка
Кладбище
ж/д. путепровод
ж/д. путепровод
Остановочны
Кладбище
авт. мост через реку Косту
Коста
Коста
Мамонов
Мамоно
Косма
Автобусная остановка «Коста»
Ратный Ров
Ратный Ров
ост. «Рогово»
М-13
85-й километр, автодороги
86-й километр, автодороги
Рогово
сар.
арт.
АЦЗ
A23
B23
C23
D23
E23
F23
G23
A24
B24
C24
D24
E24
F24
G24
A25
B25
C25
D25
E25
F25
G25
A26
B26
C26
D26
E26
F26
G26
A27
B27
C27
D27
E27
F27
G27
A28
B28
C28
D28
E28
F28
G28
A29
B29
C29
D29
E29
F29
G29
A30
B30
C30
D30
E30
F30
G30
A31
B31
C31
D31
E31
F31
G31
5861500
5861000
5860500
5860000
5859500
5859000
5858500
5858000
5857500
5857000
5856500
523000
523500
524000
524500
525000
525500
526000
155
159
150
150
141
140
143
139
158
172
169
169
138
138
156
170
176
173
149
149
174
168
175
147
136
162
57
146
90

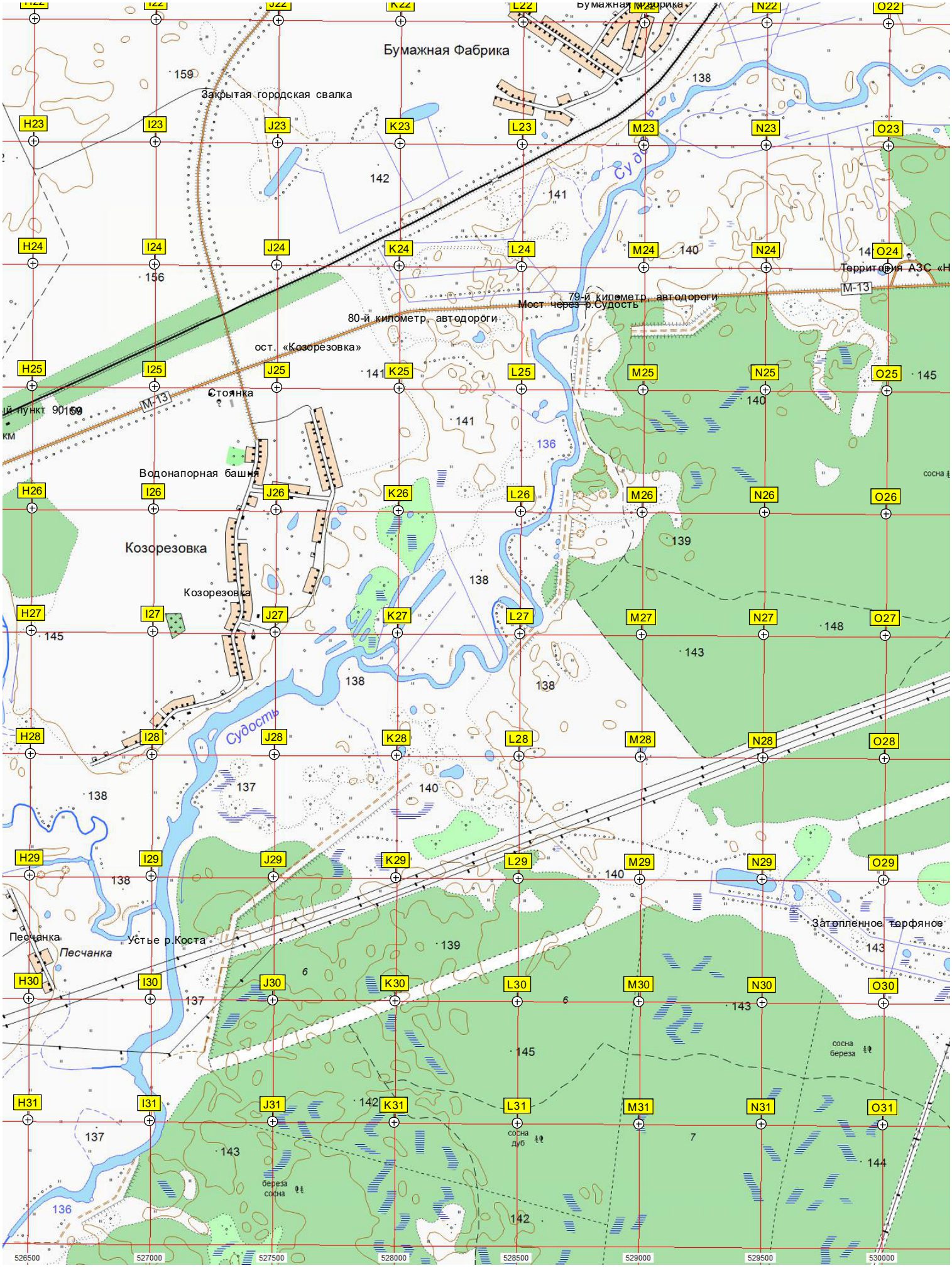
Бумажная Фабрика
Закрытая городская свалка
Территория АЗС «Н
М-13
79-й километр автодороги
Мост через р.Судость
80-й километр автодороги
ост. «Козорезовка»
Стоянка
Водонапорная башня
Козорезовка
Судость
Песчанка
Устье р.Коста
Затопленное торфяное
сосна
береза
сосна дуб
береза сосна
526500
527000
527500
528000
528500
529000
529500
530000

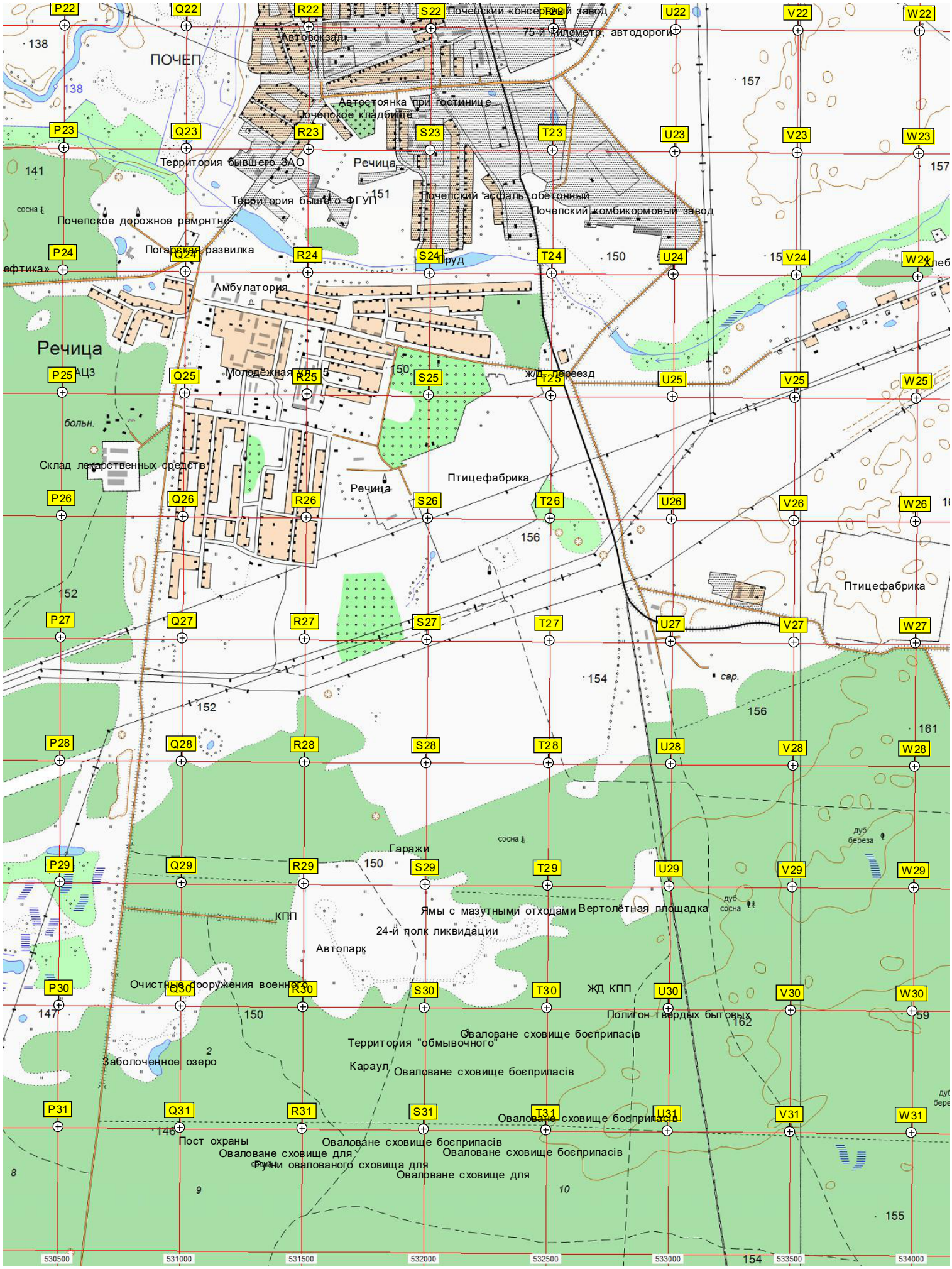
Почепский консервный завод
Автовокзал
75-й километр, автодороги
ПОЧЕП
Автостоянка при гостинице
Почепское кладбище
Территория бывшего ЗАО
Речица
Территория бывшего ФГУП
Почепский асфальтобетонный
Почепский комбикормовый завод
Почепское дорожное ремонтно
Погарская развилка
Пруд
Амбулатория
Речица
Молодёжная ул. 5
ж/д переезд
больн.
Склад лекарственных средств
Птицефабрика
Речица
Птицефабрика
сар.
Гаражи
сосна
дуб
береза
КПП
Ямы с мазутными отходами
Вертолётная площадка
24-й полк ликвидации
Автопарк
Очистные сооружения военного
ЖД КПП
Полигон твердых бытовых
Оваловане сховище боєприпасів
Территория "обмывочного"
Заболоченное озеро
Караул
Оваловане сховище боєприпасів
Оваловане сховище боєприпасів
Пост охраны
Оваловане сховище боєприпасів
Оваловане сховище для
Руины овалованого сховища для
Оваловане сховище боєприпасів
Оваловане сховище для
530500
531000
531500
532000
532500
533000
533500
534000

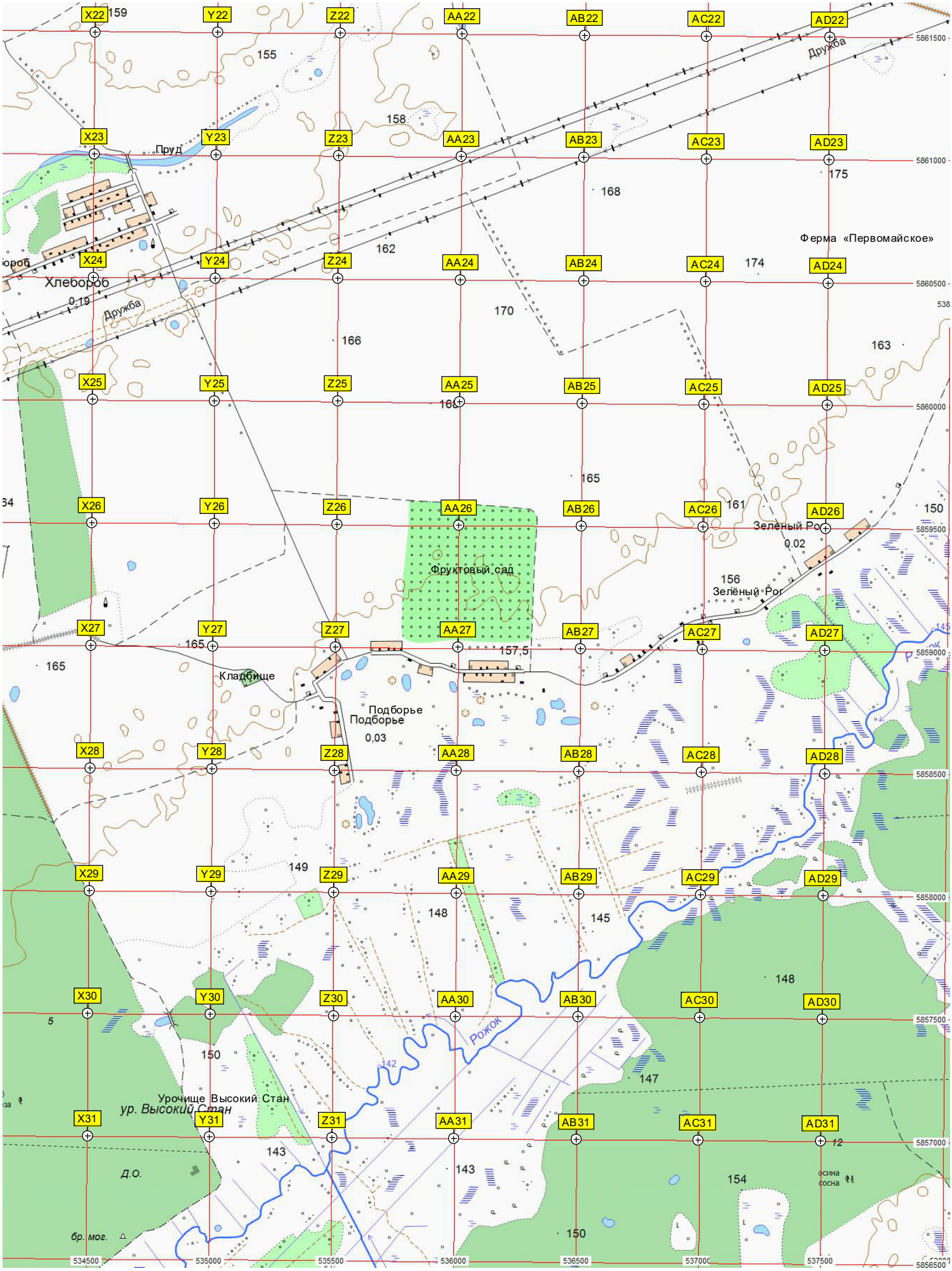
Дружба
Пруд
Хлебороб
Ферма «Первомайское»
Фруктовый сад
Зелёный Рог
Кладбище
Подборье
Рожок
Урочище Высокий Стан
ур. Высокий Стан
Д.О.
бр. мог.
осина
сосна
X22
Y22
Z22
AA22
AB22
AC22
AD22
X23
Y23
Z23
AA23
AB23
AC23
AD23
X24
Y24
Z24
AA24
AB24
AC24
AD24
X25
Y25
Z25
AA25
AB25
AC25
AD25
X26
Y26
Z26
AA26
AB26
AC26
AD26
X27
Y27
Z27
AA27
AB27
AC27
AD27
X28
Y28
Z28
AA28
AB28
AC28
AD28
X29
Y29
Z29
AA29
AB29
AC29
AD29
X30
Y30
Z30
AA30
AB30
AC30
AD30
X31
Y31
Z31
AA31
AB31
AC31
AD31
5861500
5861000
5860500
5860000
5859500
5859000
5858500
5858000
5857500
5857000
5856500
534500
535000
535500
536000
536500
537000
537500