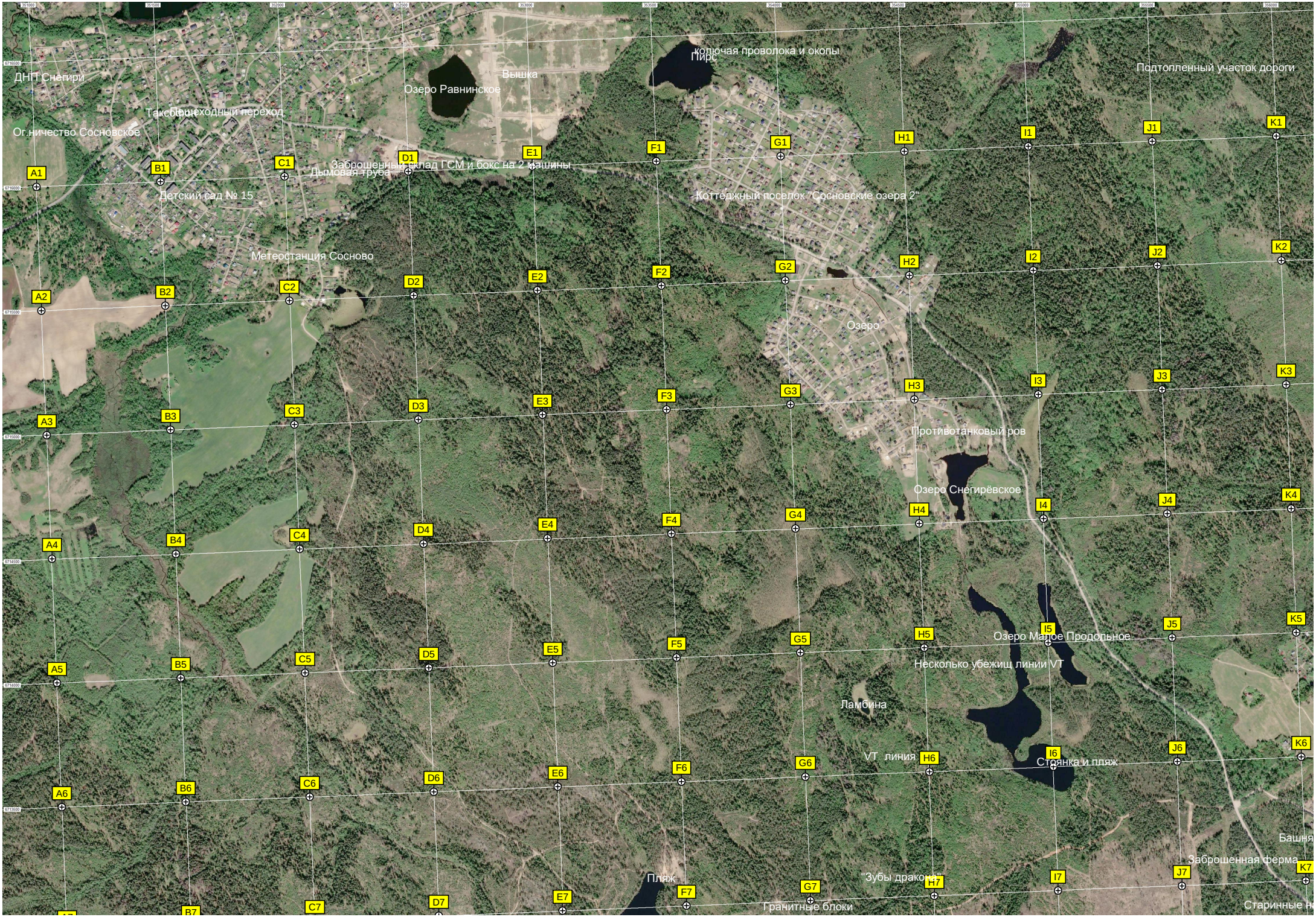
ДНП Снегири
Озеро Равнинское
Вышка
Пирс
колючая проволока и окопы
Подтопленный участок дороги
Таксбергеходный переход
Ог.ничество Сосновское
Заброшенный склад ГСМ и бокс на 2 машины
Дымовая труба
Детский сад № 15
Коттеджный поселок "Сосновские озера 2"
Метеостанция Сосново
Озеро
Противотанковый ров
Озеро Снегирёвское
Озеро Малое Продольное
Несколько убежищ линии VT
Ламбина
VT линия
Стоянка и пляж
Пляж
"Зубы дракона"
Гранитные блоки
Заброшенная ферма
Башня
A1
B1
C1
D1
E1
F1
G1
H1
I1
J1
K1
A2
B2
C2
D2
E2
F2
G2
H2
I2
J2
K2
A3
B3
C3
D3
E3
F3
G3
H3
I3
J3
K3
A4
B4
C4
D4
E4
F4
G4
H4
I4
J4
K4
A5
B5
C5
D5
E5
F5
G5
H5
I5
J5
K5
A6
B6
C6
D6
E6
F6
G6
H6
I6
J6
K6
B7
C7
D7
E7
F7
G7
H7
I7
J7
K7

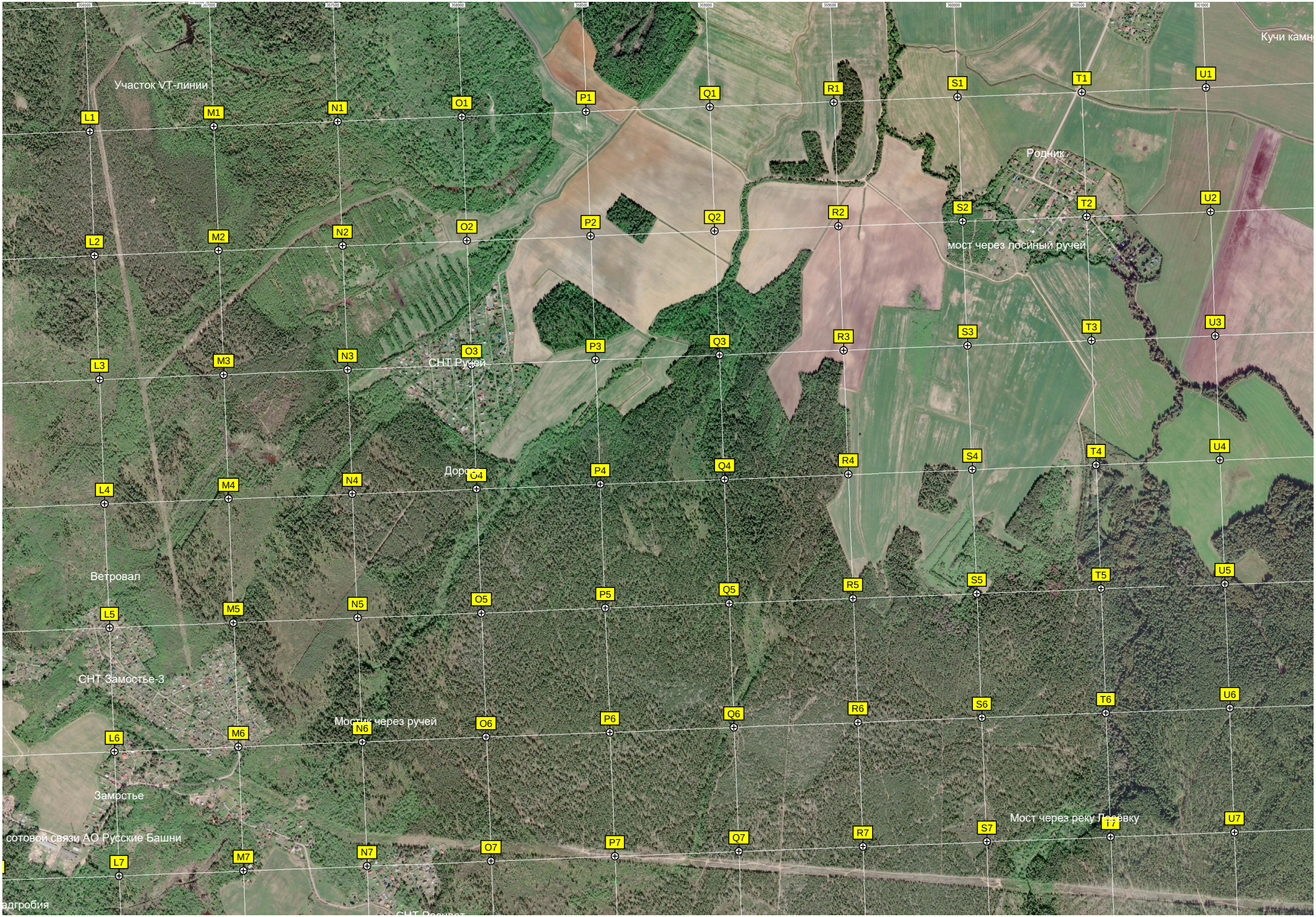
Участок VT-линии
Родник
мост через лосиный ручей
СНТ Ручей
Ветровал
СНТ Замостье-3
Мостик через ручей
Замостье
сотовой связи АО Русские Башни
адгробия
L1
M1
N1
O1
P1
Q1
R1
S1
T1
U1
L2
M2
N2
O2
P2
Q2
R2
S2
T2
U2
L3
M3
N3
O3
P3
Q3
R3
S3
T3
U3
L4
M4
N4
O4
P4
Q4
R4
S4
T4
U4
L5
M5
N5
O5
P5
Q5
R5
S5
T5
U5
L6
M6
N6
O6
P6
Q6
R6
S6
T6
U6
L7
M7
N7
O7
P7
Q7
R7
S7
T7
U7

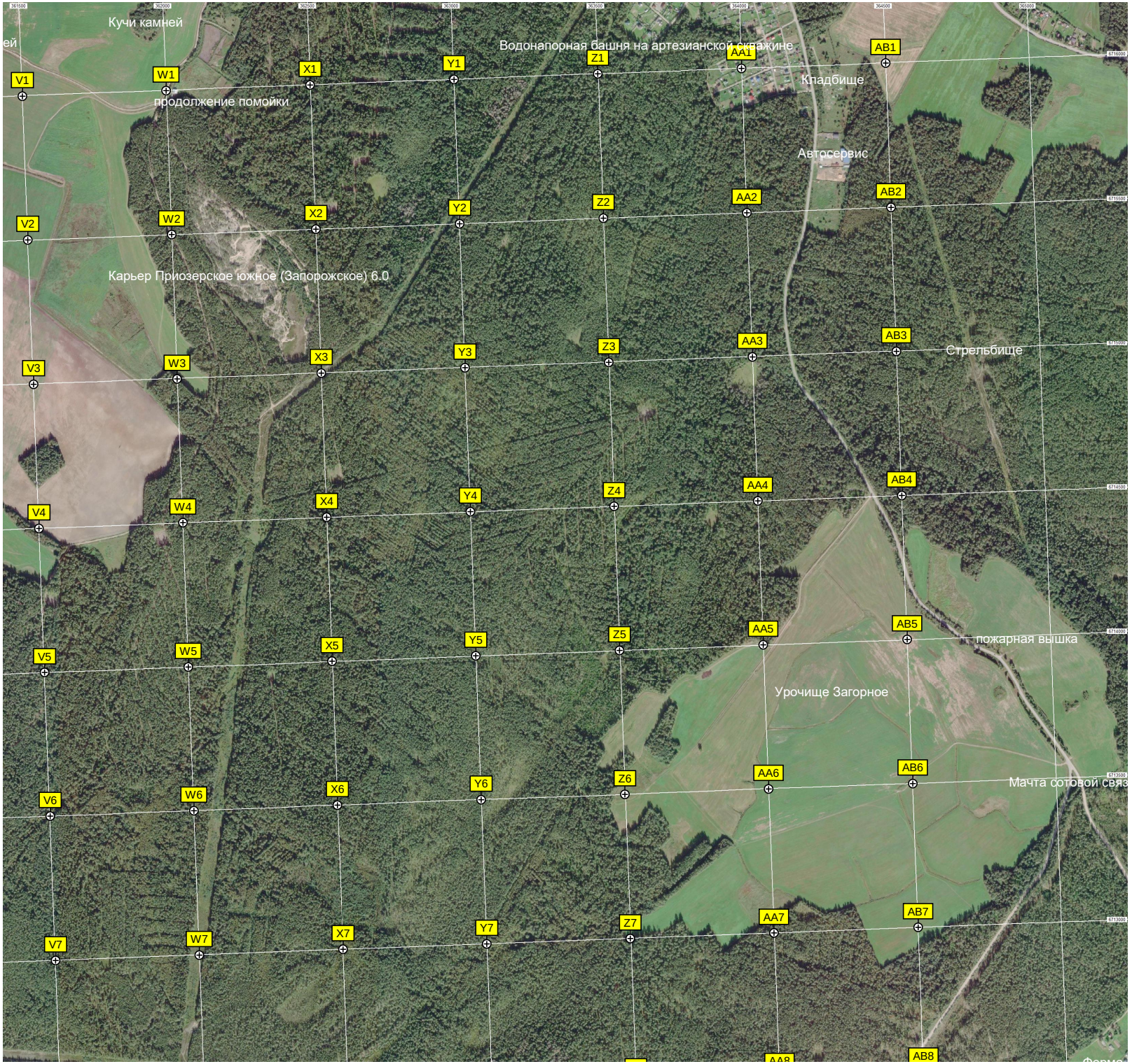
Кучи камней
Водонапорная башня на артезианской скважине
Кладбище
Автосервис
продолжение помойки
Карьер Приозерское южное (Запорожское) 6.0
Стрельбище
пожарная вышка
Урочище Загорное
Мачта сотовой связи
V1
W1
X1
Y1
Z1
AA1
AB1
V2
W2
X2
Y2
Z2
AA2
AB2
V3
W3
X3
Y3
Z3
AA3
AB3
V4
W4
X4
Y4
Z4
AA4
AB4
V5
W5
X5
Y5
Z5
AA5
AB5
V6
W6
X6
Y6
Z6
AA6
AB6
V7
W7
X7
Y7
Z7
AA7
AB7
AB8

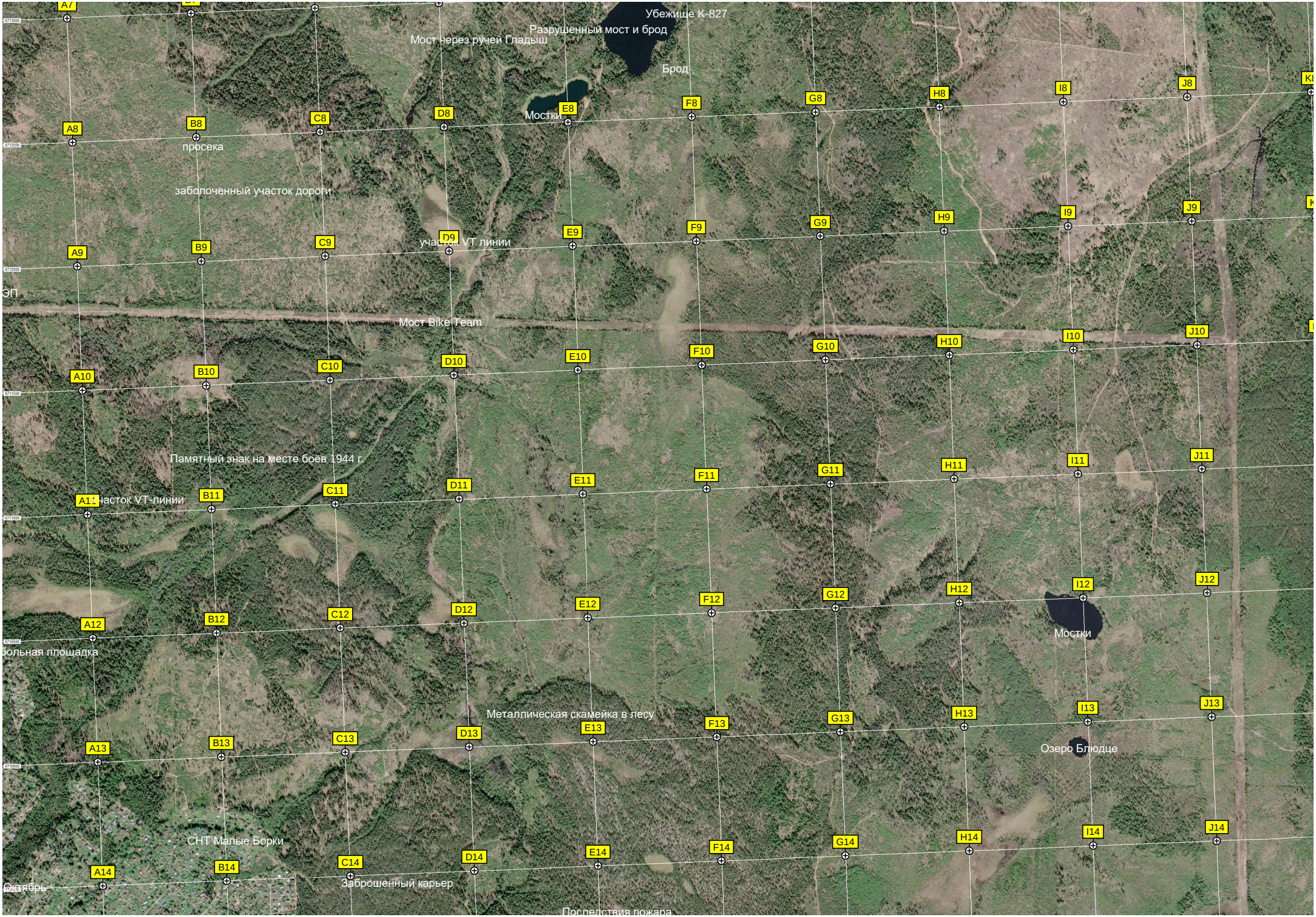
Убежище К-827
Разрушенный мост и брод
Мост через ручей Гладыш
Брод
Мостки
просека
заболоченный участок дороги
участок VT линии
Мост Bike Team
Памятный знак на месте боёв 1944 г.
участок VT-линии
Мостки
Металлическая скамейка в лесу
Озеро Блюдце
СНТ Малые Борки
Заброшенный карьер
Последствия пожара
A7
A8
A9
A10
A11
A12
A13
A14
B8
B9
B10
B11
B12
B13
B14
C8
C9
C10
C11
C12
C13
C14
D8
D9
D10
D11
D12
D13
D14
E8
E9
E10
E11
E12
E13
E14
F8
F9
F10
F11
F12
F13
F14
G8
G9
G10
G11
G12
G13
G14
H8
H9
H10
H11
H12
H13
H14
I8
I9
I10
I11
I12
I13
I14
J8
J9
J10
J11
J12
J13
J14

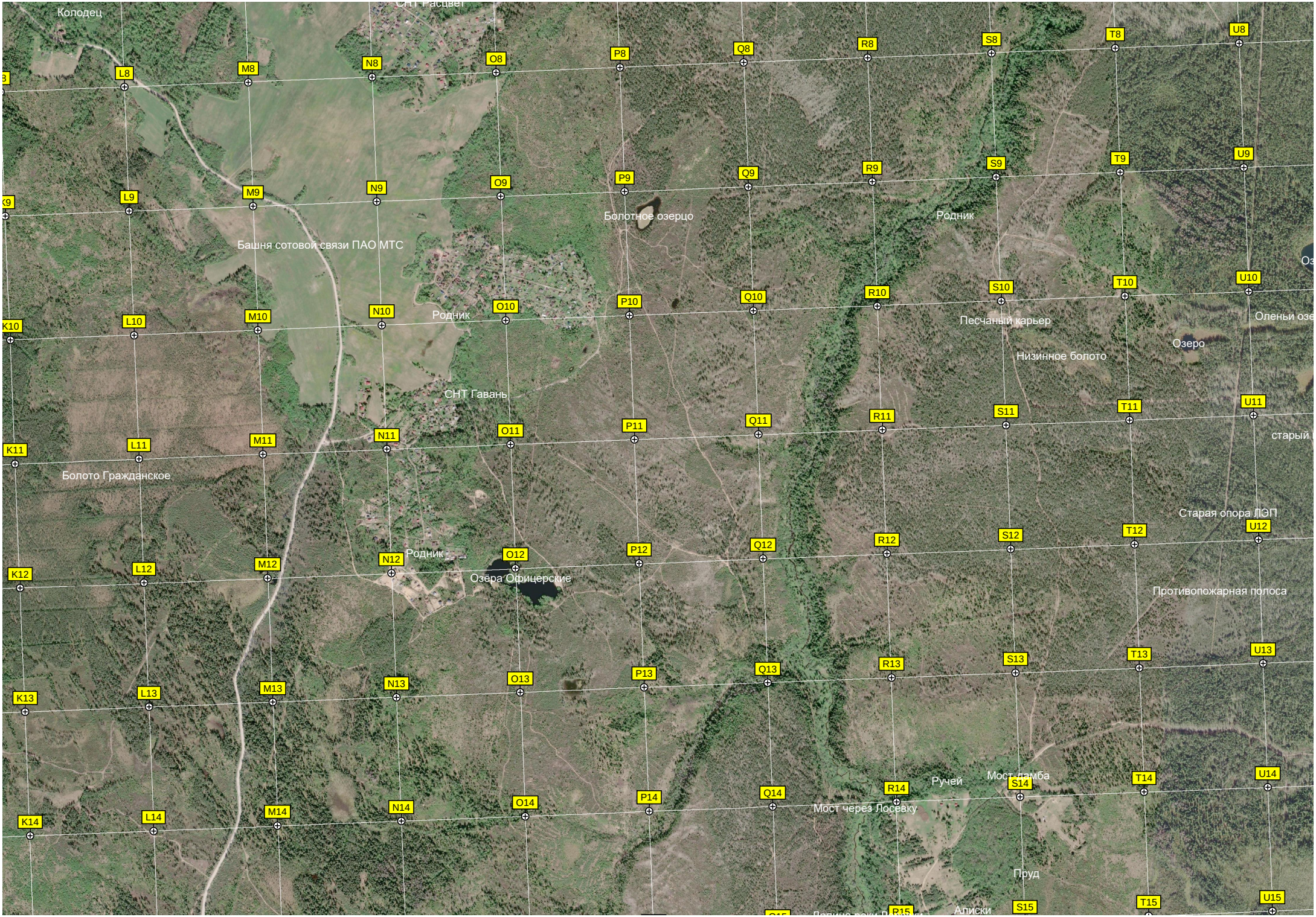
Колодец
СНТ Расцвет
Башня сотовой связи ПАО МТС
Болотное озерцо
Родник
Песчаный карьер
Низинное болото
Озеро
Оленьи озе
СНТ Гавань
старый
Болото Гражданское
Старая опора ЛЭП
Родник
Озёра Офицерские
Противопожарная полоса
Ручей
Мост дамба
Мост через Лосевку
Пруд
Алиски
L8
M8
N8
O8
P8
Q8
R8
S8
T8
U8
L9
M9
N9
O9
P9
Q9
R9
S9
T9
U9
K10
L10
M10
N10
O10
P10
Q10
R10
S10
T10
U10
K11
L11
M11
N11
O11
P11
Q11
R11
S11
T11
U11
K12
L12
M12
N12
O12
P12
Q12
R12
S12
T12
U12
K13
L13
M13
N13
O13
P13
Q13
R13
S13
T13
U13
K14
L14
M14
N14
O14
P14
Q14
R14
S14
T14
U14
R15
S15
T15
U15

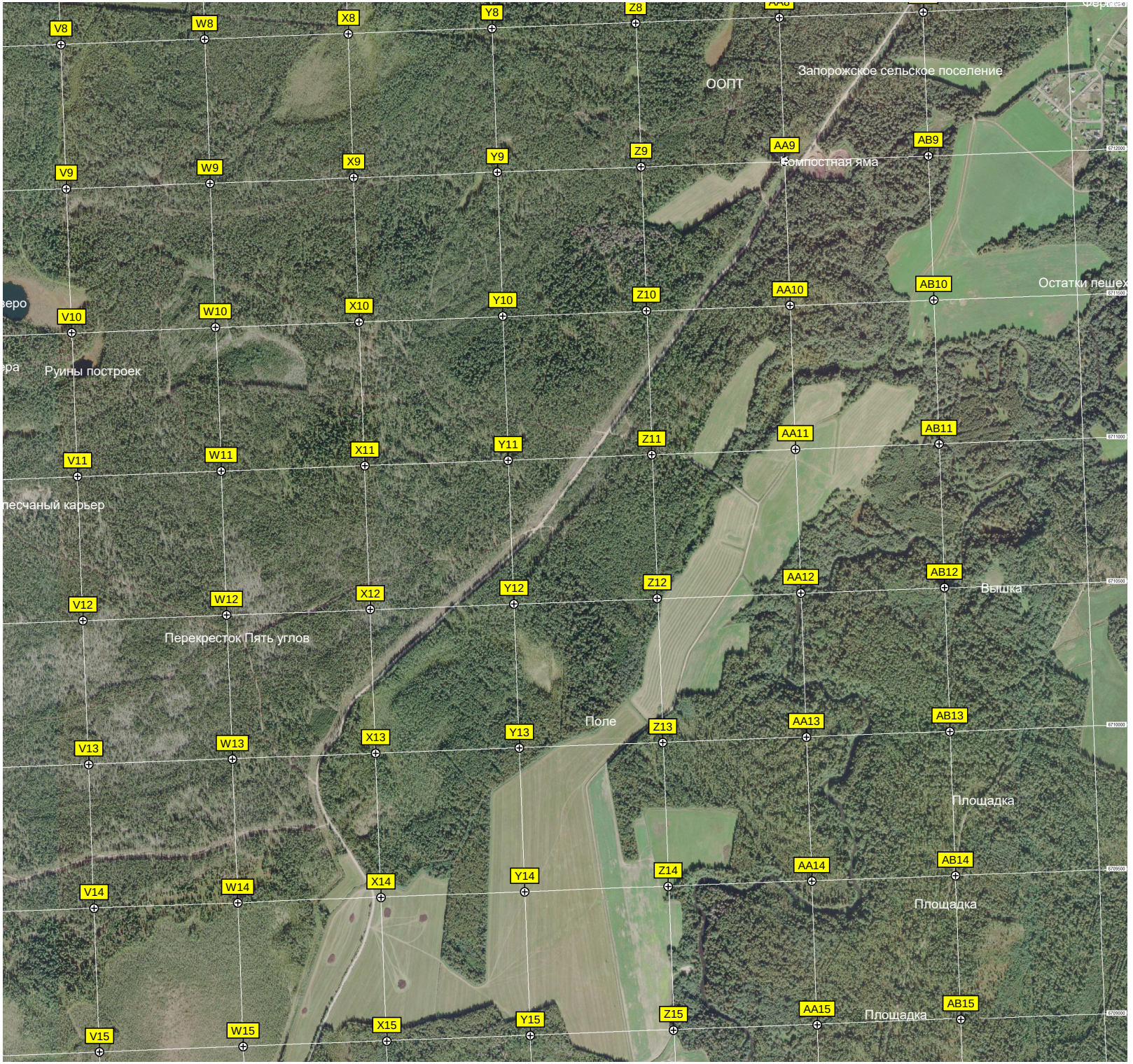
V8
W8
X8
Y8
Z8
ООПТ
Запорожское сельское поселение
V9
W9
X9
Y9
Z9
AA9
AB9
Компостная яма
V10
W10
X10
Y10
Z10
AA10
AB10
Остатки пешех
Руины построек
V11
W11
X11
Y11
Z11
AA11
AB11
песчаный карьер
V12
W12
X12
Y12
Z12
AA12
AB12
Вышка
Перекресток Пять углов
Поле
V13
W13
X13
Y13
Z13
AA13
AB13
Площадка
V14
W14
X14
Y14
Z14
AA14
AB14
Площадка
V15
W15
X15
Y15
Z15
AA15
AB15
Площадка

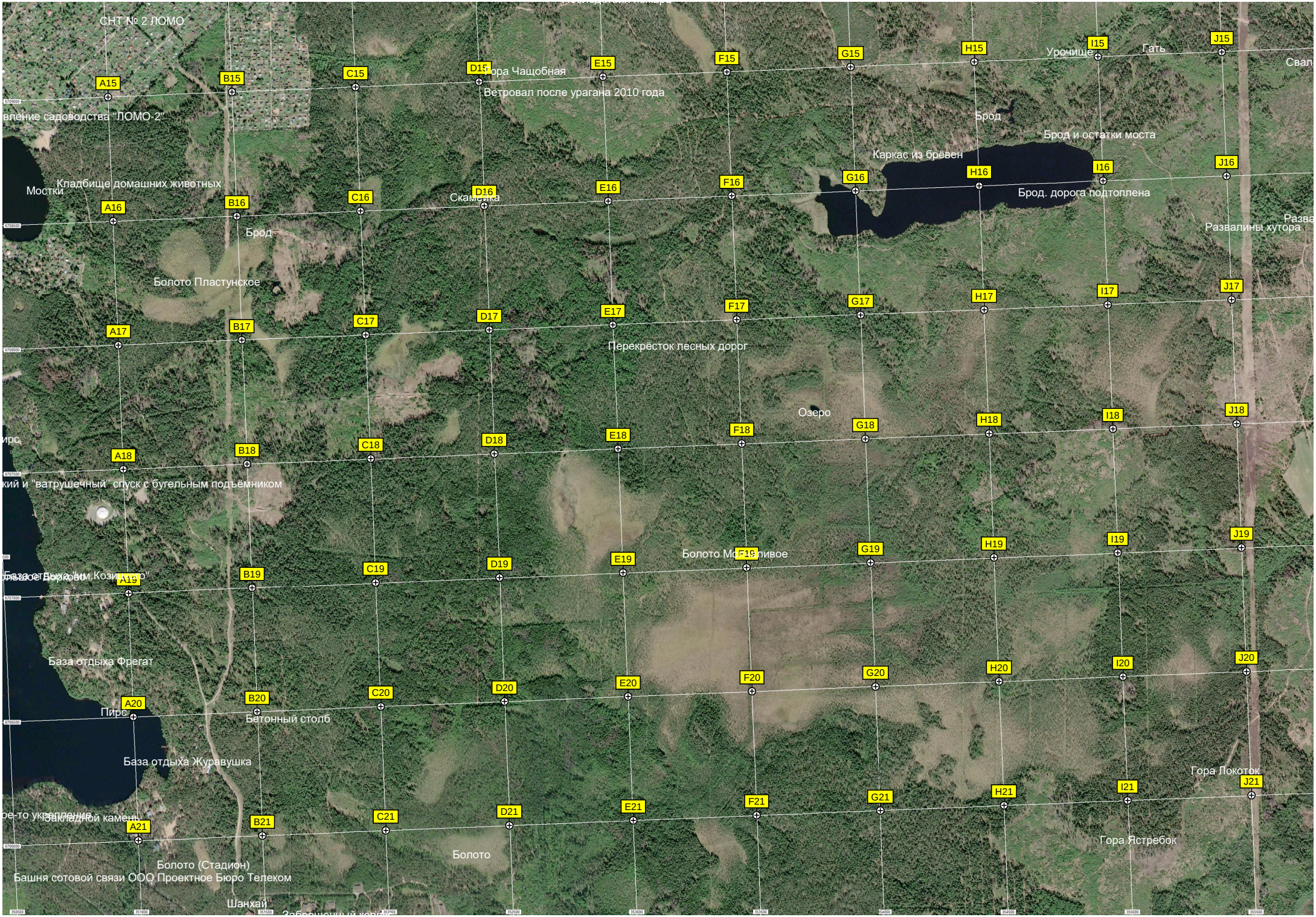
СНТ № 2 ЛОМО
Гора Чащобная
Ветровал после урагана 2010 года
Урочище
Гать
Брод
Брод и остатки моста
Каркас из брёвен
Брод. дорога подтоплена
Развалины хутора
Кладбище домашних животных
Мостки
Скамейка
Болото Пластунское
Перекрёсток лесных дорог
Озеро
Болото Мо
ливое
База отдыха Фрегат
Пирс
Бетонный столб
База отдыха Журавушка
Гора Локоток
Гора Ястребок
Болото
Болото (Стадион)
Башня сотовой связи ООО Проектное Бюро Телеком
Шанхай
A15
B15
C15
D15
E15
F15
G15
H15
I15
J15
A16
B16
C16
D16
E16
F16
G16
H16
I16
J16
A17
B17
C17
D17
E17
F17
G17
H17
I17
J17
A18
B18
C18
D18
E18
F18
G18
H18
I18
J18
A19
B19
C19
D19
E19
G19
H19
I19
J19
A20
B20
C20
D20
E20
F20
G20
H20
I20
J20
A21
B21
C21
D21
E21
F21
G21
H21
I21
J21

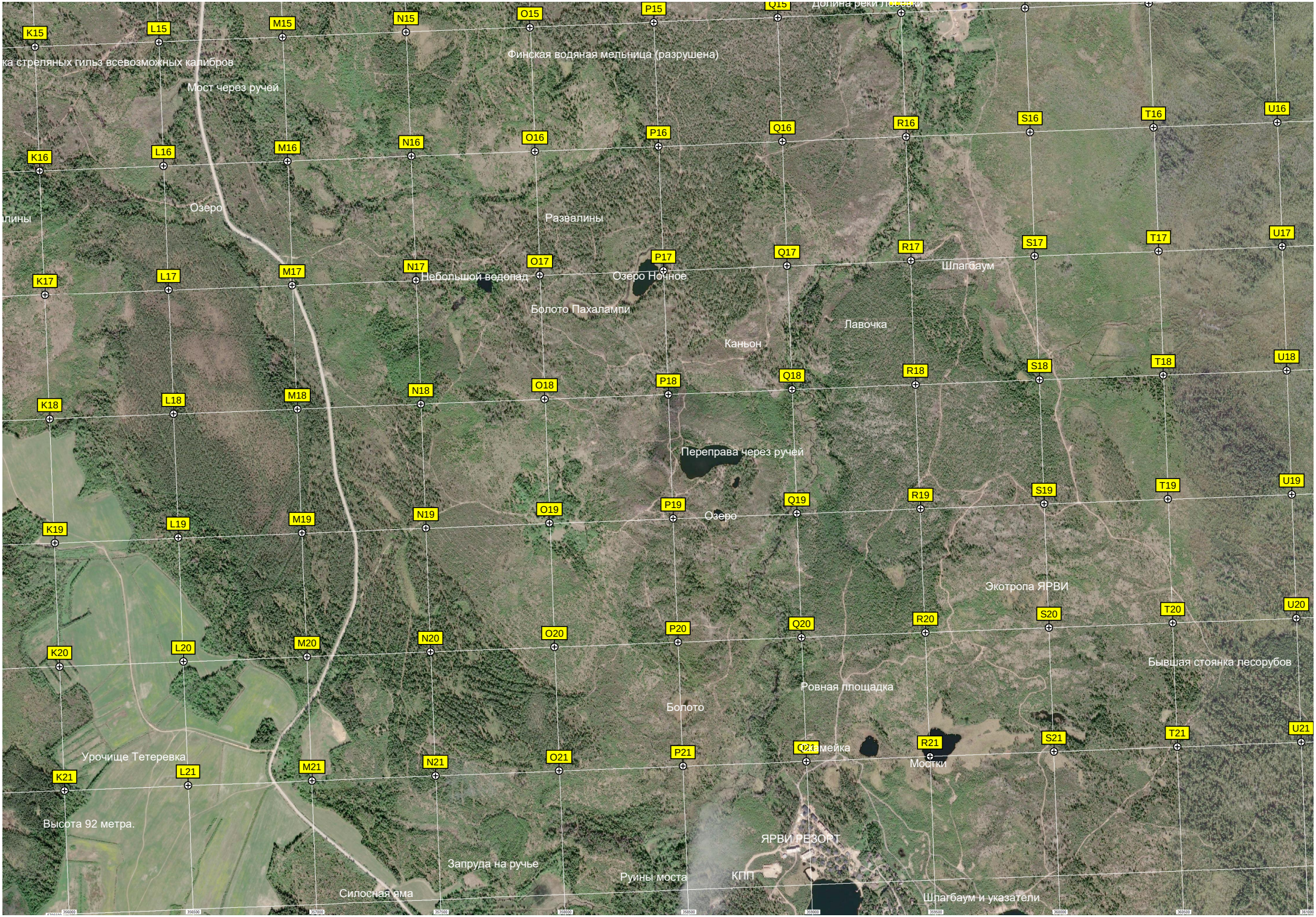
K15
L15
M15
N15
O15
P15
Q15
Финская водяная мельница (разрушена)
Мост через ручей
K16
L16
M16
N16
O16
P16
Q16
R16
S16
T16
U16
Озеро
Развалины
K17
L17
M17
N17
O17
P17
Q17
R17
S17
T17
U17
Небольшой водопад
Озеро Ночное
Шлагбаум
Болото Пахалампи
Лавочка
Каньон
K18
L18
M18
N18
O18
P18
Q18
R18
S18
T18
U18
Переправа через ручей
K19
L19
M19
N19
O19
P19
Q19
R19
S19
T19
U19
Озеро
Экотропа ЯРВИ
K20
L20
M20
N20
O20
P20
Q20
R20
S20
T20
U20
Бывшая стоянка лесорубов
Ровная площадка
Болото
K21
L21
M21
N21
O21
P21
R21
S21
T21
U21
Урочище Тетеревка
Мостки
Высота 92 метра.
ЯРВИ РЕЗОРТ
Запруда на ручье
Руины моста
КПП
Силосная яма
Шлагбаум и указатели

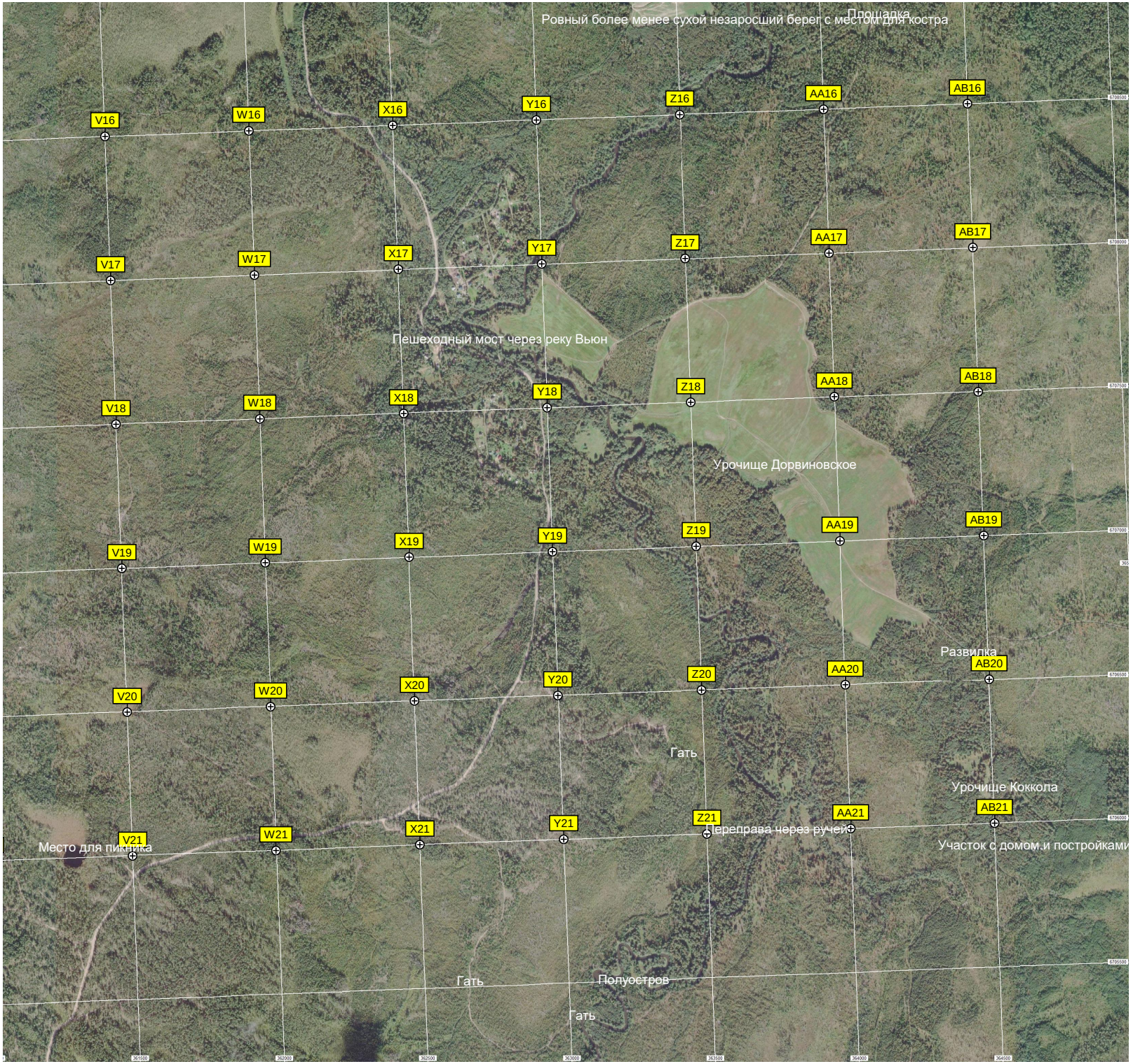
Ровный более менее сухой незаросший берег с местом для костра
Прощалка
V16
W16
X16
Y16
Z16
AA16
AB16
V17
W17
X17
Y17
Z17
AA17
AB17
Пешеходный мост через реку Вьюн
V18
W18
X18
Y18
Z18
AA18
AB18
Урочище Дорвиновское
V19
W19
X19
Y19
Z19
AA19
AB19
Развилка
V20
W20
X20
Y20
Z20
AA20
AB20
Гать
Урочище Коккола
V21
W21
X21
Y21
Z21
AA21
AB21
Место для пикника
Переправа через ручей
Участок с домом и постройками
Гать
Полуостров
Гать