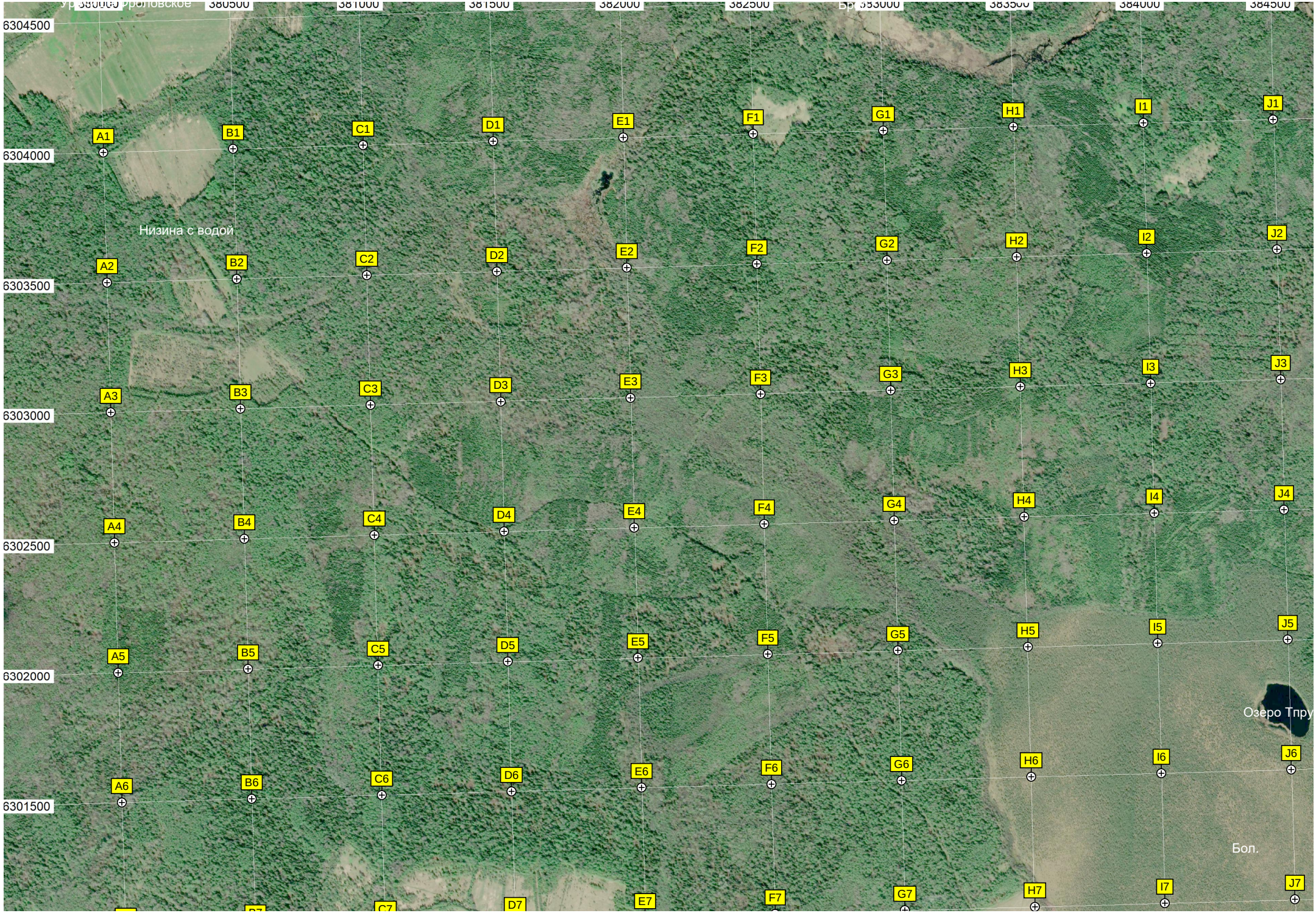
380000
380500
381000
381500
382000
382500
383000
383500
384000
384500
6304500
6304000
6303500
6303000
6302500
6302000
6301500
Низина с водой
Озеро Тпру
Бол.
A1
B1
C1
D1
E1
F1
G1
H1
I1
J1
A2
B2
C2
D2
E2
F2
G2
H2
I2
J2
A3
B3
C3
D3
E3
F3
G3
H3
I3
J3
A4
B4
C4
D4
E4
F4
G4
H4
I4
J4
A5
B5
C5
D5
E5
F5
G5
H5
I5
J5
A6
B6
C6
D6
E6
F6
G6
H6
I6
J6
D7
E7
F7
G7
H7
I7
J7

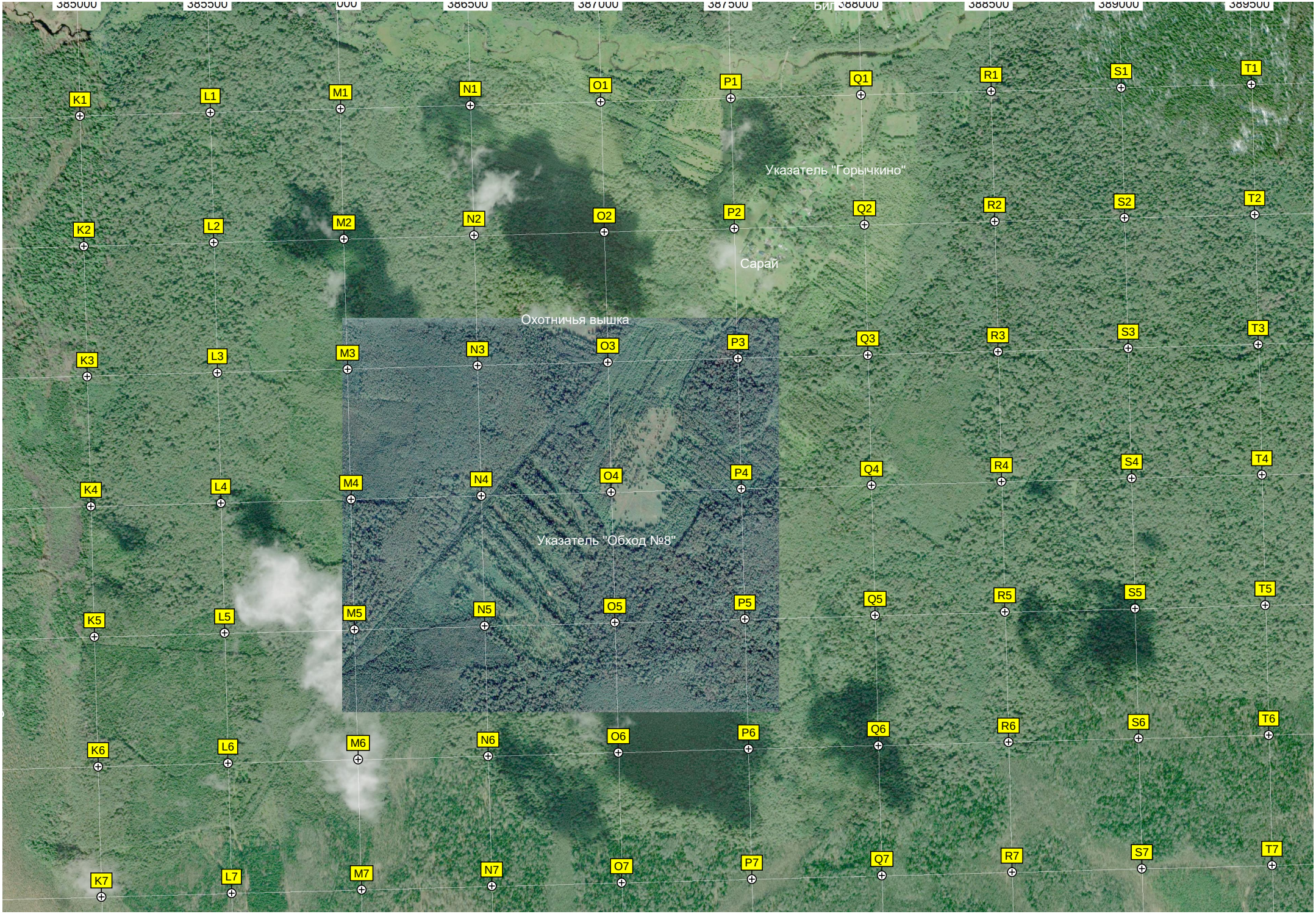
385000
385500
386000
386500
387000
387500
388000
388500
389000
389500
K1
L1
M1
N1
O1
P1
Q1
R1
S1
T1
Указатель "Горычкино"
K2
L2
M2
N2
O2
P2
Q2
R2
S2
T2
Сарай
Охотничья вышка
K3
L3
M3
N3
O3
P3
Q3
R3
S3
T3
K4
L4
M4
N4
O4
P4
Q4
R4
S4
T4
Указатель "Обход №8"
K5
L5
M5
N5
O5
P5
Q5
R5
S5
T5
K6
L6
M6
N6
O6
P6
Q6
R6
S6
T6
K7
L7
M7
N7
O7
P7
Q7
R7
S7
T7

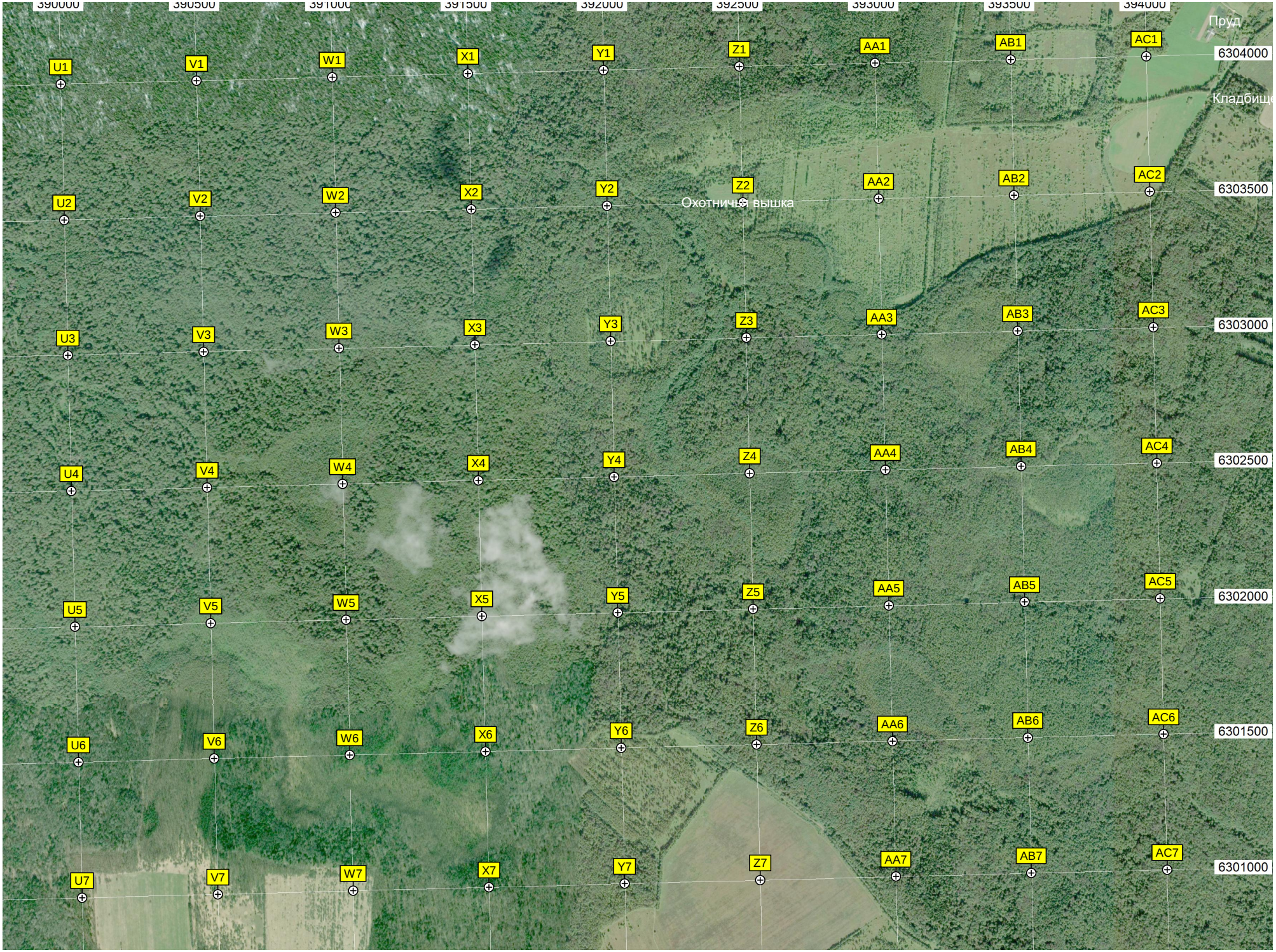
390000
390500
391000
391500
392000
392500
393000
393500
394000
Пруд
Кладбище
Охотничья вышка
6304000
6303500
6303000
6302500
6302000
6301500
6301000
U1
V1
W1
X1
Y1
Z1
AA1
AB1
AC1
U2
V2
W2
X2
Y2
Z2
AA2
AB2
AC2
U3
V3
W3
X3
Y3
Z3
AA3
AB3
AC3
U4
V4
W4
X4
Y4
Z4
AA4
AB4
AC4
U5
V5
W5
X5
Y5
Z5
AA5
AB5
AC5
U6
V6
W6
X6
Y6
Z6
AA6
AB6
AC6
U7
V7
W7
X7
Y7
Z7
AA7
AB7
AC7

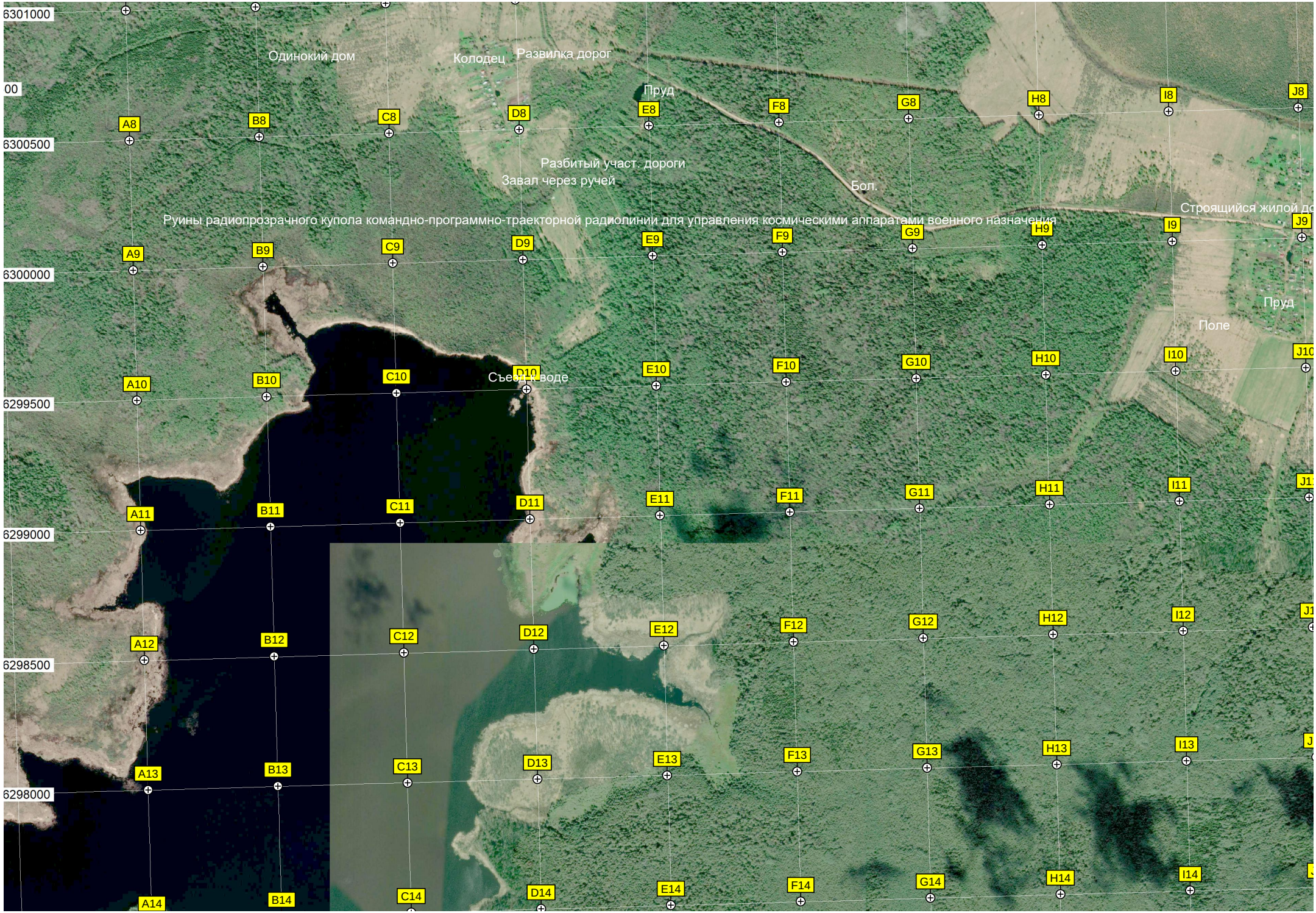
6301000
00
6300500
6300000
6299500
6299000
6298500
6298000
Одинокий дом
Колодец
Развилка дорог
Пруд
Разбитый участ. дороги
Завал через ручей
Бол.
Руины радиопрозрачного купола командно-программно-траекторной радиолинии для управления космическими аппаратами военного назначения
Строящийся жилой до
Пруд
Поле
Съезд к воде
A8
B8
C8
D8
E8
F8
G8
H8
I8
J8
A9
B9
C9
D9
E9
F9
G9
H9
I9
J9
A10
B10
C10
D10
E10
F10
G10
H10
I10
J10
A11
B11
C11
D11
E11
F11
G11
H11
I11
J11
A12
B12
C12
D12
E12
F12
G12
H12
I12
J1
A13
B13
C13
D13
E13
F13
G13
H13
I13
J
A14
B14
C14
D14
E14
F14
G14
H14
I14

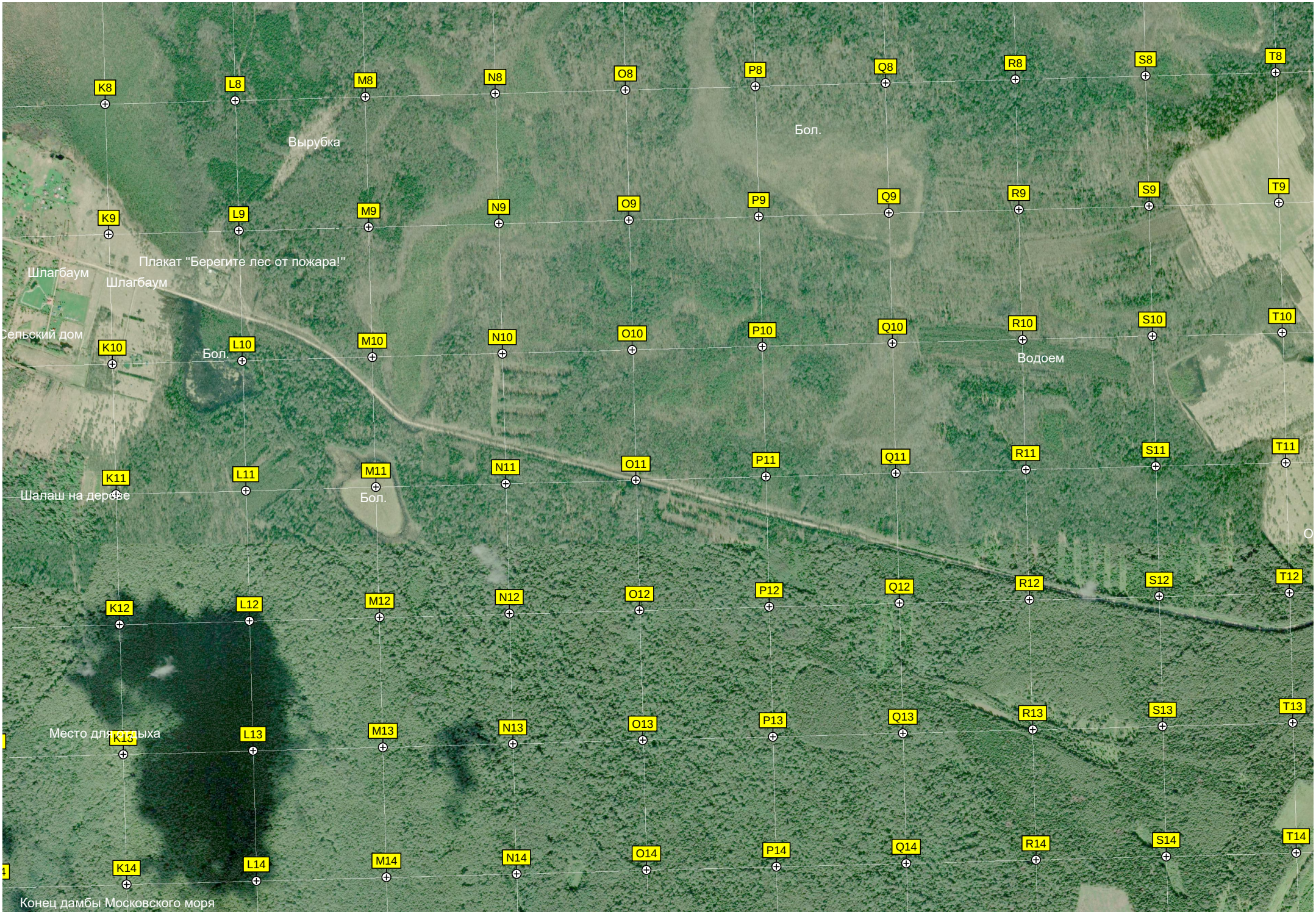
K8
L8
M8
N8
O8
P8
Q8
R8
S8
T8
Вырубка
Бол.
K9
L9
M9
N9
O9
P9
Q9
R9
S9
T9
Плакат "Берегите лес от пожара!"
Шлагбаум
Шлагбаум
Сельский дом
K10
L10
M10
N10
O10
P10
Q10
R10
S10
T10
Бол.
Водоем
K11
L11
M11
N11
O11
P11
Q11
R11
S11
T11
Шалаш на дереве
Бол.
K12
L12
M12
N12
O12
P12
Q12
R12
S12
T12
Место для отдыха
K13
L13
M13
N13
O13
P13
Q13
R13
S13
T13
K14
L14
M14
N14
O14
P14
Q14
R14
S14
T14
Конец дамбы Московского моря

U8
V8
W8
X8
Y8
Z8
AA8
AB8
AC8
6300500
Усадьба пастуха
U9
V9
W9
X9
Y9
Z9
AA9
AB9
AC9
6300000
Башня сотовой связи ПАО "МТС"
Карьерный пруд
Домик на берегу
Било
дер. Калинино. 7а
U10
V10
W10
X10
Y10
Z10
AA10
AB10
AC10
6299500
Хутор
дер. Калинино. 45/8
Хижина пастуха
Пруд
Место хранения навоза
U11
V11
W11
X11
Y11
Z11
AA11
AB11
AC11
Камера контроля ско
Жилой дом
Водонапорная башня Рожновского
Шлагбаум
Дымовая труба
Водонапорная башня Рожновского
Кладбище
Водоразборная колонка
Жилой дом
U12
V12
W12
X12
Y12
Z12
AA12
AB12
AC12
6298500
Било
Пруд
Нулевой километр
Водонапорная башня Рожновского
Пруд
Водопропускная труба
Заброшенное здание
Сельскохоз. поле
Водонапорная башня Рожновского
Запруда на реке Буянке
Фермерское хоз.
Вагайцева
U13
V13
W13
X13
Y13
Z13
AA13
AB13
AC13
6298000
Мост
Водонапорная башня
Карьер № 3
Запрещающий знак
Ангар
U14
V14
W14
X14
Y14
Z14
AA14
AB14
AC14
6297500
Мост
Канава
Жилой дом
Строительство взлётно-посадочной полосы для автожиров


Остров Безымянный (Муравьиный)
Причал
Урочище Варварино
Труднопроходимы
Озеро
Причал
Остров Плешивый
Озеро
стров Шевница
Квартальный столб
Лесные озёра
Остров Змеиный
Озеро
ье Шевницы
ортбаза яхт-клуба МГУИЭ (МИХМ)
Мель
Терр. егерьского хоз.
Мостки через бол.
Дома на воде
Остров Зелёный
Причал для маломерных судов
Дом на воде
A15
B15
C15
D15
E15
F15
G15
H15
I15
A16
B16
C16
D16
E16
F16
G16
H16
I16
A17
B17
C17
D17
E17
F17
G17
H17
I17
A18
B18
C18
D18
E18
F18
G18
H18
I18
A19
B19
C19
D19
E19
F19
G19
H19
I19
A20
B20
C20
D20
E20
F20
G20
H20
I20
A21
B21
C21
D21
E21
F21
G21
H21
I21
6297000
6296500
6296000
6295500
6295000
6294500

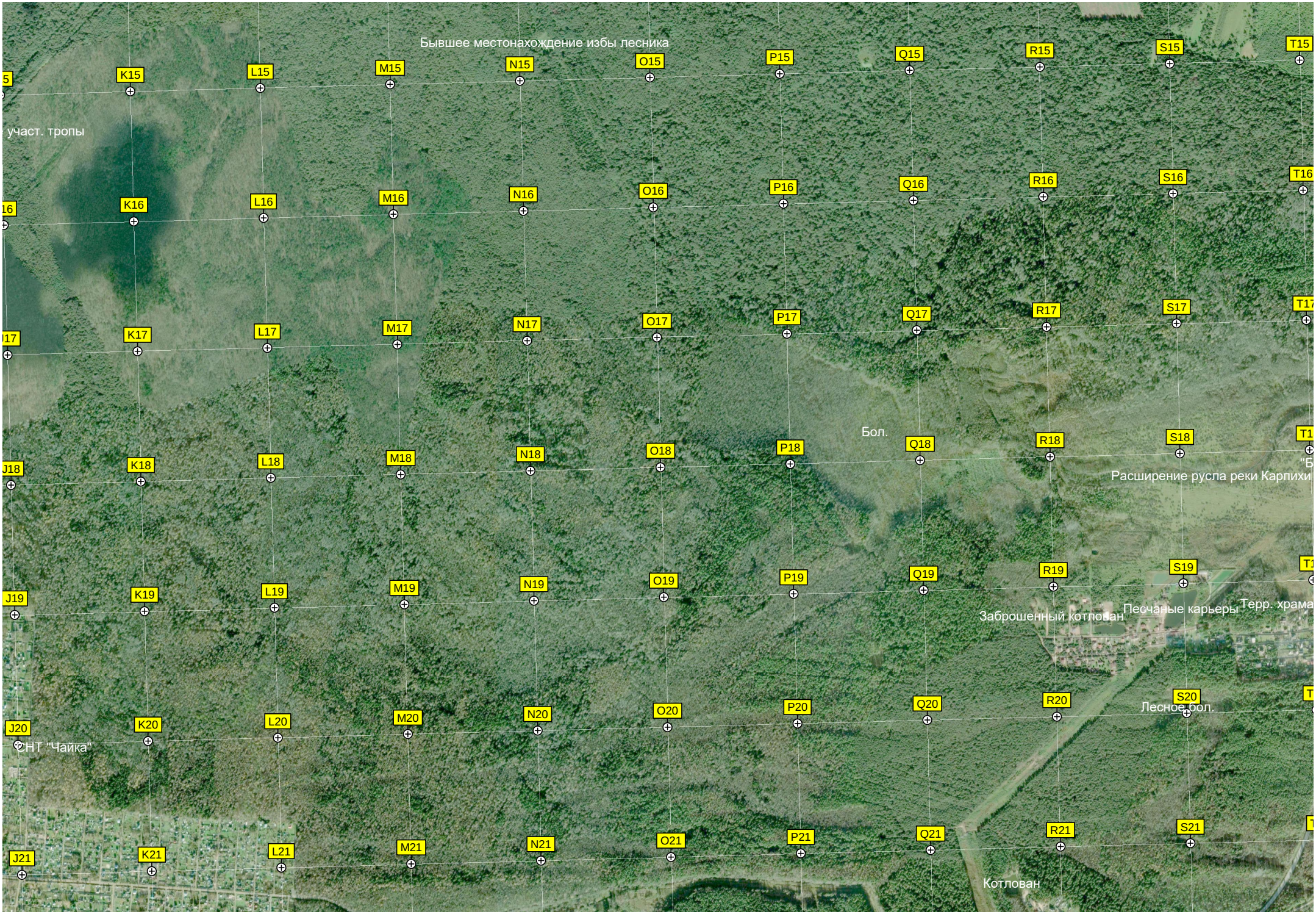
Бывшее местонахождение избы лесника
участ. тропы
Бол.
Расширение русла реки Карпихи
Заброшенный котлован
Песчаные карьеры
Терр. храма
Лесное бол.
СНТ "Чайка"
Котлован
K15
L15
M15
N15
O15
P15
Q15
R15
S15
T15
K16
L16
M16
N16
O16
P16
Q16
R16
S16
K17
L17
M17
N17
O17
P17
Q17
R17
S17
K18
L18
M18
N18
O18
P18
Q18
R18
S18
J18
K19
L19
M19
N19
O19
P19
Q19
R19
S19
J19
K20
L20
M20
N20
O20
P20
Q20
R20
S20
J20
K21
L21
M21
N21
O21
P21
Q21
R21
S21
J21

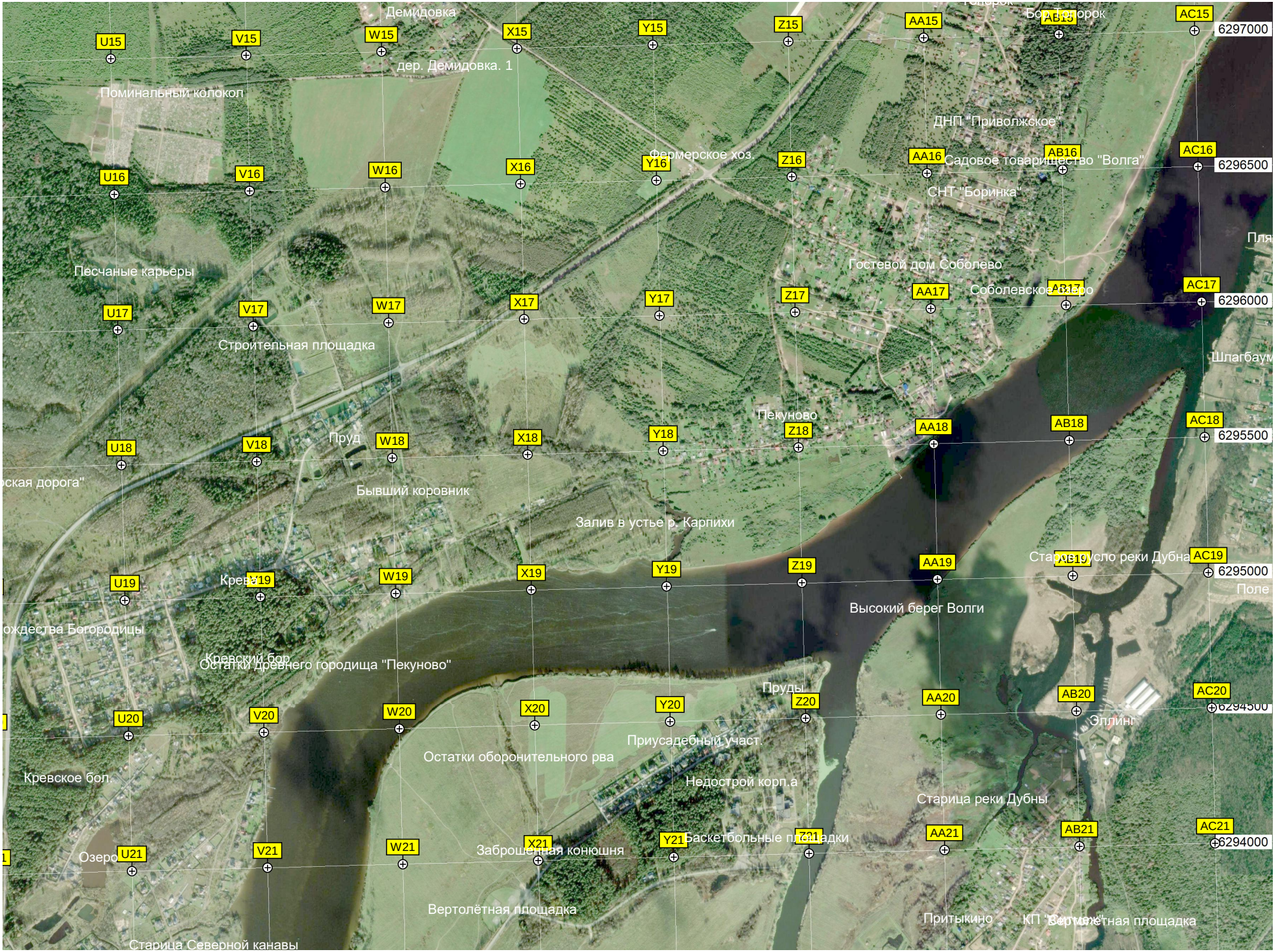
Демидовка
дер. Демидовка. 1
Поминальный колокол
ДНП "Приволжское"
Фермерское хоз.
Садовое товарищество "Волга"
СНТ "Боринка"
Песчаные карьеры
Гостевой дом Соболево
Соболевское озеро
Строительная площадка
Пекуново
Пруд
Бывший коровник
Залив в устье р. Карпихи
Высокий берег Волги
Кревский бор
Остатки древнего городища "Пекуново"
Пруды
Эллинг
Приусадебный участ.
Остатки оборонительного рва
Кревское бол.
Недострой корп.а
Старица реки Дубны
Баскетбольные площадки
Заброшенная конюшня
Вертолётная площадка
Притыкино
Старица Северной канавы
U15
V15
W15
X15
Y15
Z15
AA15
AB15
AC15
6297000
U16
V16
W16
X16
Y16
Z16
AA16
AB16
AC16
6296500
U17
V17
W17
X17
Y17
Z17
AA17
AB17
AC17
6296000
U18
V18
W18
X18
Y18
Z18
AA18
AB18
AC18
6295500
U19
V19
W19
X19
Y19
Z19
AA19
AB19
AC19
6295000
U20
V20
W20
X20
Y20
Z20
AA20
AB20
AC20
6294500
U21
V21
W21
X21
Y21
Z21
AA21
AB21
AC21
6294000

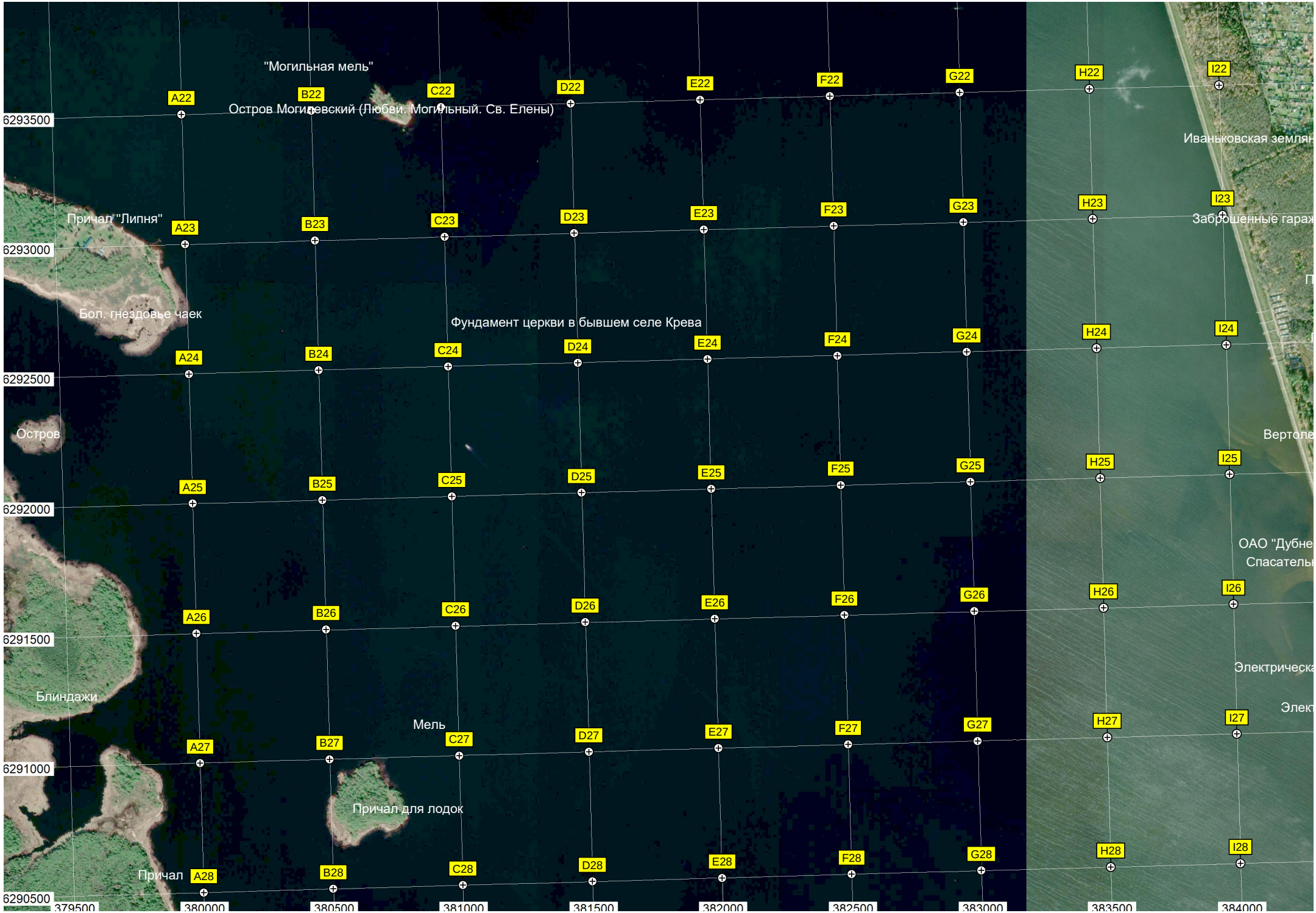
"Могильная мель"
Остров Могилевский (Любви. Могильный. Св. Елены)
Иваньковская земля
Причал "Липня"
Заброшенные гараж
Бол. гнездовье чаек
Фундамент церкви в бывшем селе Крева
Остров
Вертоле
ОАО "Дубне
Спасатель
Электрическ
Блиндажи
Мель
Причал для лодок
Причал
A22
B22
C22
D22
E22
F22
G22
H22
I22
A23
B23
C23
D23
E23
F23
G23
H23
I23
A24
B24
C24
D24
E24
F24
G24
H24
I24
A25
B25
C25
D25
E25
F25
G25
H25
I25
A26
B26
C26
D26
E26
F26
G26
H26
I26
A27
B27
C27
D27
E27
F27
G27
H27
I27
A28
B28
C28
D28
E28
F28
G28
H28
I28
6293500
6293000
6292500
6292000
6291500
6291000
6290500
379500
380000
380500
381000
381500
382000
382500
383000
383500
384000

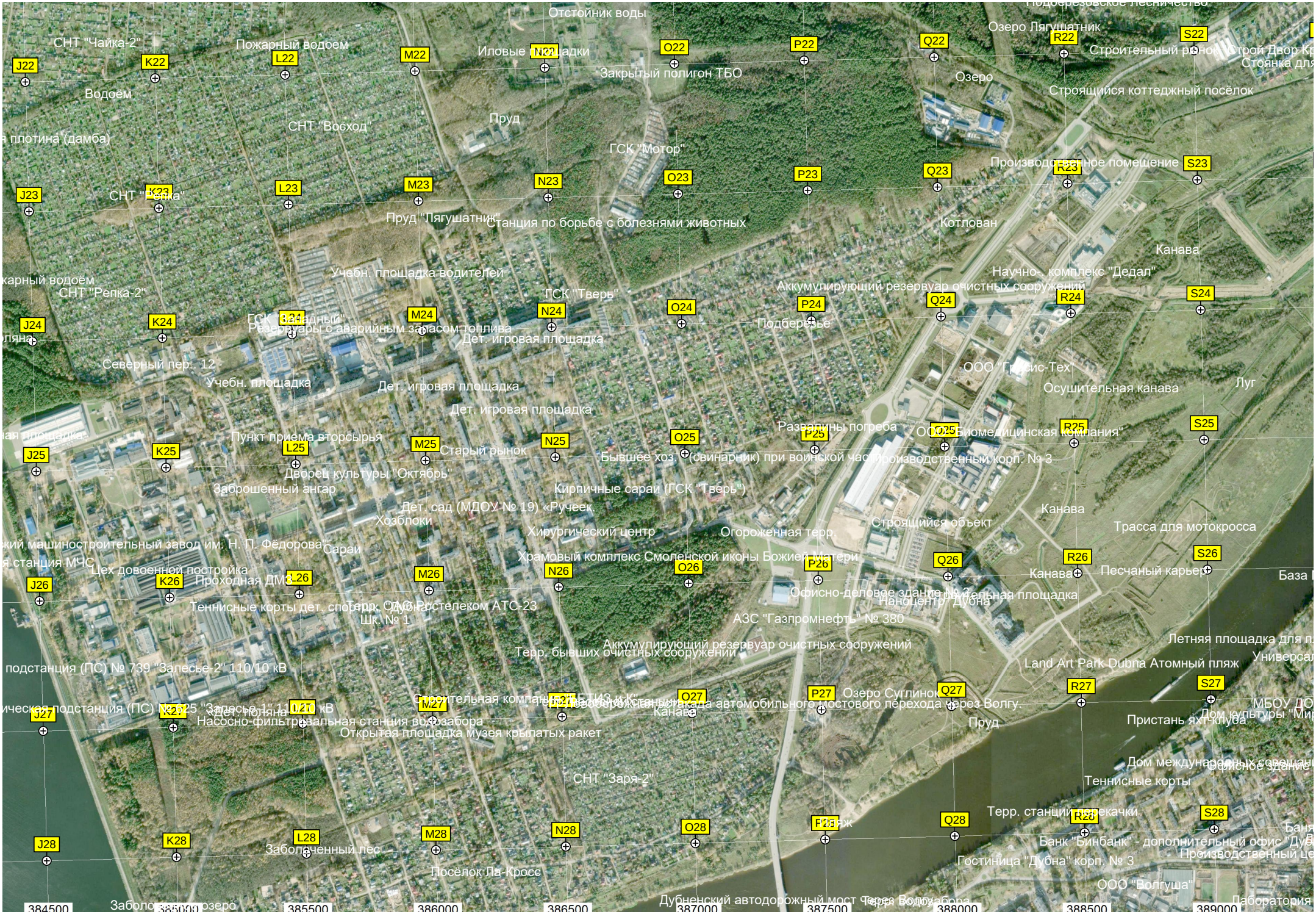
Отстойник воды
Подберезовское лесничество
Озеро Лягушатник
СНТ "Чайка-2"
Пожарный водоем
Иловые площадки
Закрытый полигон ТБО
Строительный рынок
Строй Двор
Стоянка для
Водоём
Озеро
Строящийся коттеджный посёлок
СНТ "Восход"
Пруд
ГСК "Мотор"
Производственное помещение
СНТ "Репка"
Пруд "Лягушатник"
Станция по борьбе с болезнями животных
Котлован
Канава
Учебн. площадка водителей
Научно-... комплекс "Дедал"
Аккумулирующий резервуар очистных сооружений
СНТ "Репка-2"
ГСК "Тверь"
ГСК "Западный"
Резервуары с аварийным запасом топлива
Подберезье
Дет. игровая площадка
Северный пер., 12
Учебн. площадка
ООО "Грэйс-Тех"
Осушительная канава
Луг
Развалины погреба
ООО "Биомедицинская компания"
Пункт приема вторсырья
Старый рынок
Бывшее хоз. (свинарник) при воинской части
производственный корп. № 3
Дворец культуры "Октябрь"
Заброшенный ангар
Кирпичные сараи (ГСК "Тверь")
Дет. сад (МДОУ № 19) «Ручеек»
Хозблоки
Хирургический центр
Огороженная терр.
Строящийся объект
Трасса для мотокросса
Сараи
Храмовый комплекс Смоленской иконы Божией Матери
Цех довоенной постройки
Проходная ДМЗ
Песчаный карьер
Теннисные корты дет. спортл. ОДЮСШ "Дубна"
Терр. ОАО "Ростелеком АТС-23
Шк. № 1
Офисно-деловое здание № 3
Наноцентр "Дубна"
Детская площадка
АЗС "Газпромнефть" № 380
Аккумулирующий резервуар очистных сооружений
Терр. бывших очистных сооружений
Летняя площадка для п
подстанция (ПС) № 739 "Залесье-2" 110/10 кВ
Land Art Park Dubna Атомный пляж
Универсал
Строительная компания "ЕТИЗ и К"
Озеро Суглинок
Мостовая станция
Канава
Часть автомобильного мостового перехода через Волгу
Пруд
Пристань яхт-клуба
МБОУ ДО
Дом культуры "Мир
Насосно-фильтровальная станция водозабора
Открытая площадка музея крылатых ракет
Дом международных совещаний
Офисное здание
СНТ "Заря-2"
Теннисные корты
Терр. станции перекачки
Пляж
Банк "Бинбанк" - дополнительный офис "Дубна"
Производственный це
Заболоченный лес
Посёлок Ла-Кросс
Гостиница "Дубна" корп. № 3
ООО "Волгуша"
Дубненский автодорожный мост через Водозабора
Лаборатория
384500
385000
385500
386000
386500
387000
387500
388000
388500
389000

Участ берега под названием "Полив"
Огород
Огороды
Искусственный залив
Устье Северной канавы
Заброшенные огороды
Залив. Устье ручья.
Поле
Пруд
Озерко "Карьер"
Бывшая площадка для стендовой стрельбы по тарелкам
Учебн. трасса для квадроциклов
Отсыпка берега строительным мусором
Дальний пляж
Дачный поселок "Луговое"
Лодочные причалы ("отлани")
Садоводческое товарищество "Мичуринец"
Корп. 216 ЛФВС
Место для пикников
СНТ "Медик-2"
СНТ "Сатурн"
Склады
Столовая ЛВЭ
Корп.
Строительство
СНТ "Агроном"
СНТ "Полянка"
Корп. 2
СНТ "Сатурн-2"
Канализационная насосная станция
Собачий приют "Верный друг"
Просека ЛЭП
СНТ "Волжский"
Корп. 1
Ручей
Корп. 205
Дет. игровая площадка
Учебн. площадка для вождения
Песопилка
Озеро
Баржа
ОВД по г. Дубна
Ж/д депо
Ж/Д переехд Конно-спортклуб "Тагир"
Залив реки Дубны
Дет. игровая площадка
Гаражи
Блок № 7
Кинологическая площадка
Ж/Д вокзал станции Дубна
Охраняемая стоянка
Огороженная терр.
ООО "МетПрофит"
ООО "Металлтехника"
Залив реки Дубна. устье ручья
Пункт техосмотра
Просека ЛЭП
Производственно-коммерческая фирма "Блюз"
Озеро в лесу
U22
V22
W22
X22
Y22
Z22
AA22
AB22
AC22
U23
V23
X23
Y23
Z23
AA23
AB23
AC23
U24
V24
W24
X24
Y24
Z24
AA24
AB24
AC24
U25
V25
W25
X25
Y25
Z25
AA25
AB25
AC25
U26
V26
W26
X26
Y26
Z26
AA26
AB26
AC26
U27
V27
W27
X27
Y27
Z27
AA27
AB27
AC27
U28
V28
W28
X28
Y28
Z28
AA28
AB28
AC28
T25
T26
T27
T28
6293500
6293000
6292500
6292000
6291500
6291000
6290500
389500
390000
390500
391000
391500
392000
392500
393000
393500
394000