Болото
СНТ «Березка-2»
Очистные сооружения
Романцевское кладбище
СНТ «Березка»
Заросли осины
Просека ЛЭП
Ромойка
СНТ «Текстильщик»
Пожарный прудик
Стройплощадка ЦКАД
239-й километр Центральной Кольцевой АвтоДороги (А-113) (100)
238-й километр Центральной Кольцевой АвтоДороги (А-113) (101)
Строящийся пешеходный переход
224-й километр Московского малого кольца А-107 (224)
Строящийся авт. путепровод ЦКАД
223-й километр Московского малого кольца А-107 (223)
Пруд
Просека ЛЭП
ост. «Приют для животных»
Приют «Пушистый друг»
Ельник
Еловые посадки
Лесная поляна
ТП 28886
Пожарный пруд
Корпус сортировки и утилизации отходов
ТП 28875
Осушенный пруд
Полигон твёрдых бытовых отходов «Малинки»
A1
B1
C1
D1
E1
F1
G1
H1
A2
B2
C2
D2
E2
F2
G2
A3
B3
C3
D3
E3
F3
G3
A4
B4
C4
D4
E4
F4
G4
A5
B5
C5
D5
E5
F5
G5

Заброшенная постройка
Коттеджный посёлок «Лесное озеро»
Коттеджный поселок «Оазис»
Пропускной пункт
Пруд
Здание очистных сооружений (заброшенн
Пост охра
Луг
Овраг
КПП посёлка
Клубный поселок «Булгаков»
Овраг
Охотничий лобаз
Бетонная площадка
Группа деревье
Свалка
Поле
Строящийся коттеджный посёлок
Заросли кустарнико
Необслуживаемый усилительный пункт
Огород с необычной оградой
222-й километр Московского малого кольца А-107 (220)
234-й километр Центральной Кольцевой АвтоДороги (А-113) (105)
233-й километр Центральной Кольцевой АвтоДороги (А-113) (106)
220-й километр Московского малого кольца А-107 (220)
Автостоянка
авт. путепровод через автодорогу на ЦКАД
Свалка
232-й километр
ЗС «Нефтьмагистраль»
ост. «Овечкино»
ост. «Овечкино»
Овраг
СНТ «Сосенки-2»
Пруд
СНТ «Белые берёзки»
СНТ «Оазис»
Аллея на ул. Михаила Кондакова
КП «Сатино-озеро»
СНТ «Сосенки»
I1
J1
K1
L1
M1
N1
O1
I2
J2
K2
L2
M2
N2
O2
I3
J3
K3
L3
M3
N3
O3
I4
J4
K4
L4
M4
N4
O4
I5
J5
K5
L5
M5
N5
O5

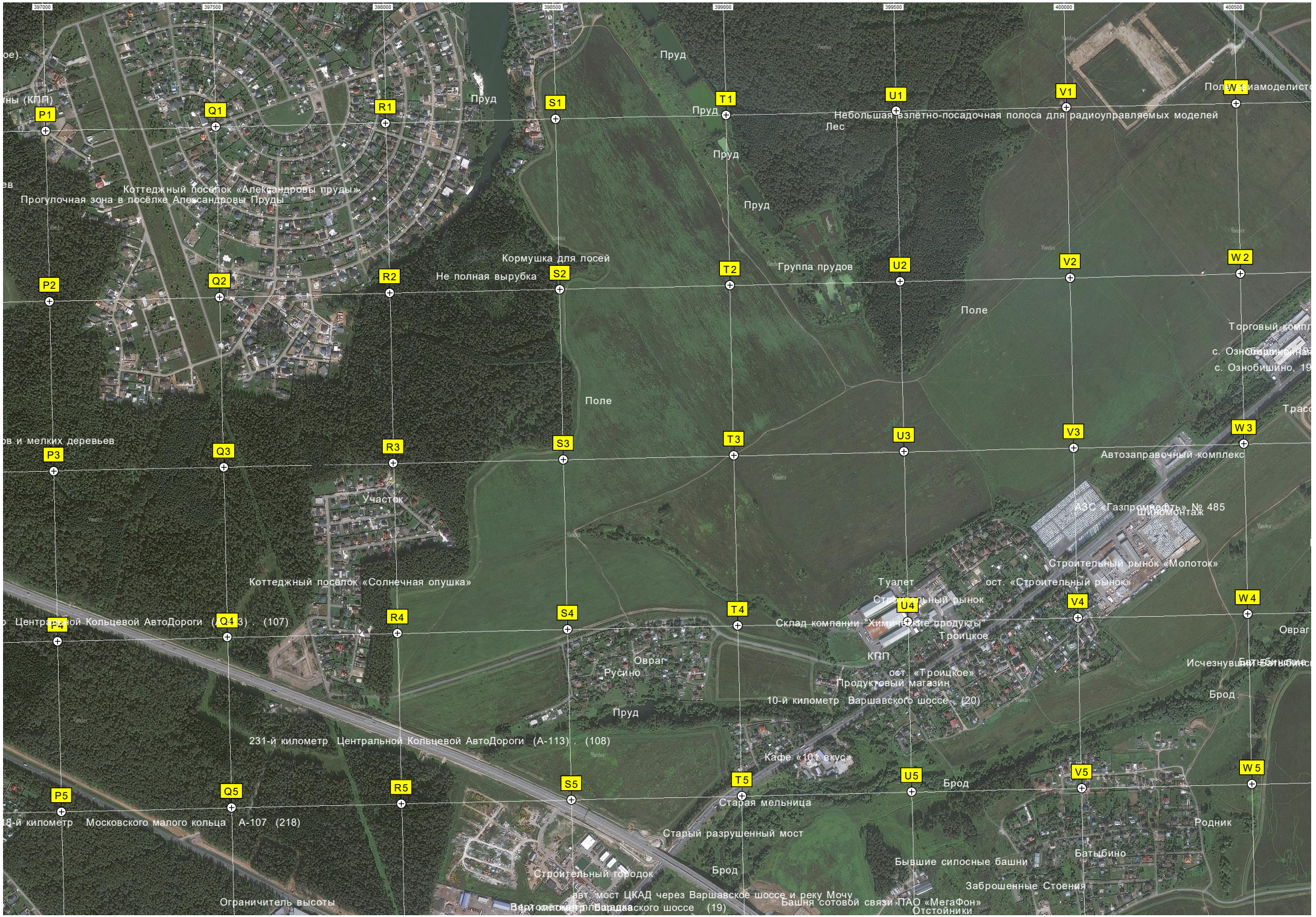
397000
397500
398000
398500
399000
399500
400000
400500
Пруд
Пруд
Пруд
Пруд
Пруд
Лес
Небольшая взлётно-посадочная полоса для радиоуправляемых моделей
Коттеджный посёлок «Александровы пруды»
Прогулочная зона в посёлке Александровы Пруды
Кормушка для лосей
Не полная вырубка
Группа прудов
Поле
Поле
Участок
Коттеджный посёлок «Солнечная опушка»
Автозаправочный комплекс
АЗС «Газпромнефть» № 485
Шиномонтаж
Строительный рынок «Молоток»
Туалет
ост. «Строительный рынок»
Строительный рынок
Склад компании "Химические продукты"
Троицкое
КПП
ост. «Троицкое»
Продуктовый магазин
10-й километр Варшавского шоссе (20)
Овраг
Русино
Пруд
Брод
231-й километр Центральной Кольцевой АвтоДороги (А-113) (108)
Кафе «10 с вкус»
Брод
Старая мельница
Старый разрушенный мост
Строительный городок
Брод
Бывшие силосные башни
Заброшенные Стоения
Родник
Батыбино
авт. мост ЦКАД через Варшавское шоссе и реку Мочу
Ограничитель высоты
Башня сотовой связи ПАО «МегаФон»
Отстойники
P1
Q1
R1
S1
T1
U1
V1
W 1
P2
Q2
R2
S2
T2
U2
V2
W 2
P3
Q3
R3
S3
T3
U3
V3
W 3
P4
Q4
R4
S4
T4
U4
V4
W 4
P5
Q5
R5
S5
T5
U5
V5
W 5

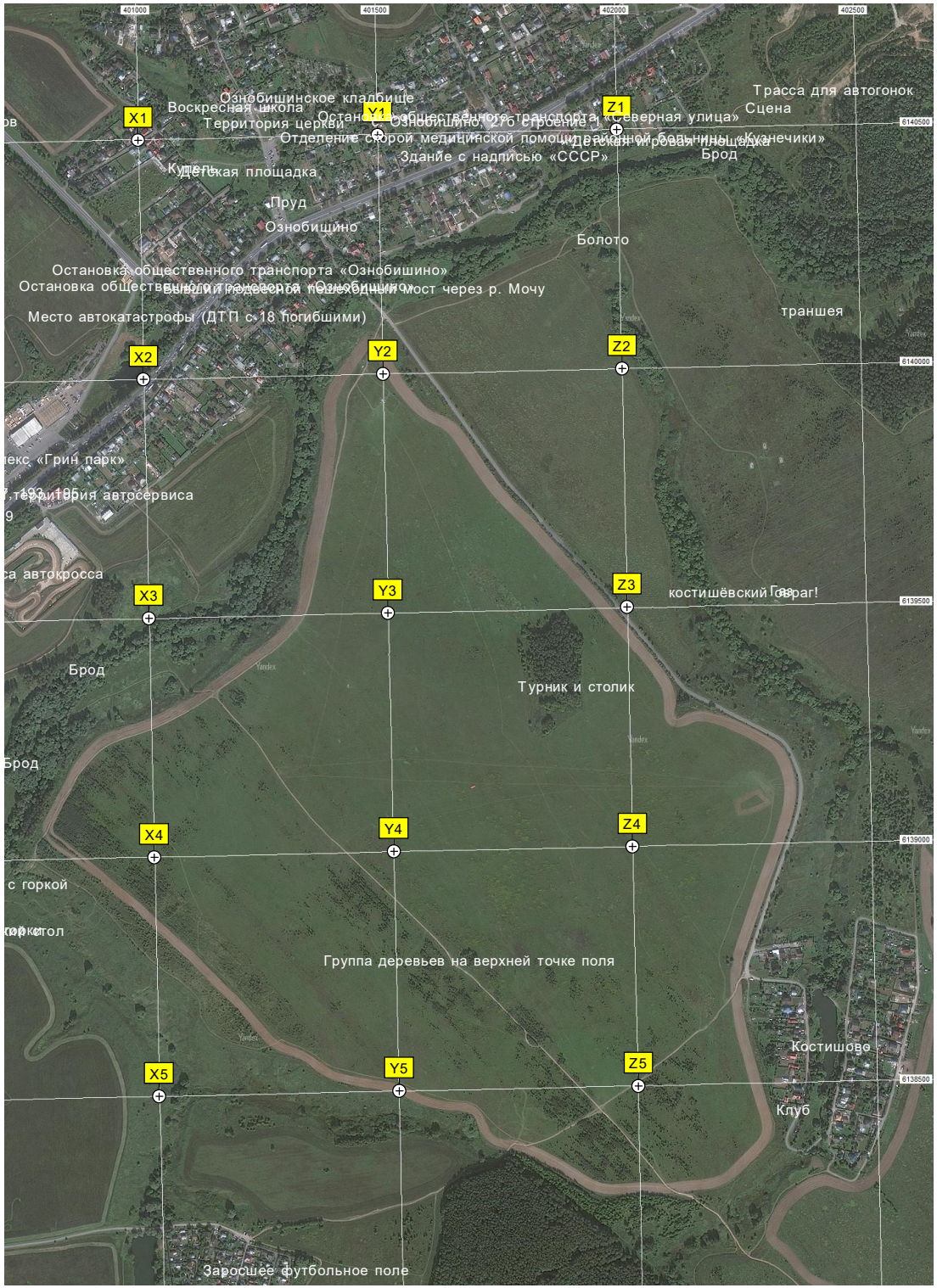
401000
401500
402000
402500
6140500
6140000
6139500
6139000
6138500
X1
Y1
Z1
X2
Y2
Z2
X3
Y3
Z3
X4
Y4
Z4
X5
Y5
Z5
Трасса для автогонок
Сцена
Воскресная школа
Территория церкви
Отделение скорой медицинской помощи
Детская игровая площадка
Брод
Здание с надписью «СССР»
Колодец
Детская площадка
Пруд
Ознобишино
Болото
Остановка общественного транспорта «Ознобишино»
Остановка общественного транспорта «Ознобишино»
Место автокатастрофы (ДТП с 18 погибшими)
траншея
Территория автосервиса
костишёвский Овраг!
Брод
Турник и столик
Группа деревьев на верхней точке поля
Костишово
Клуб
Заросшее футбольное поле

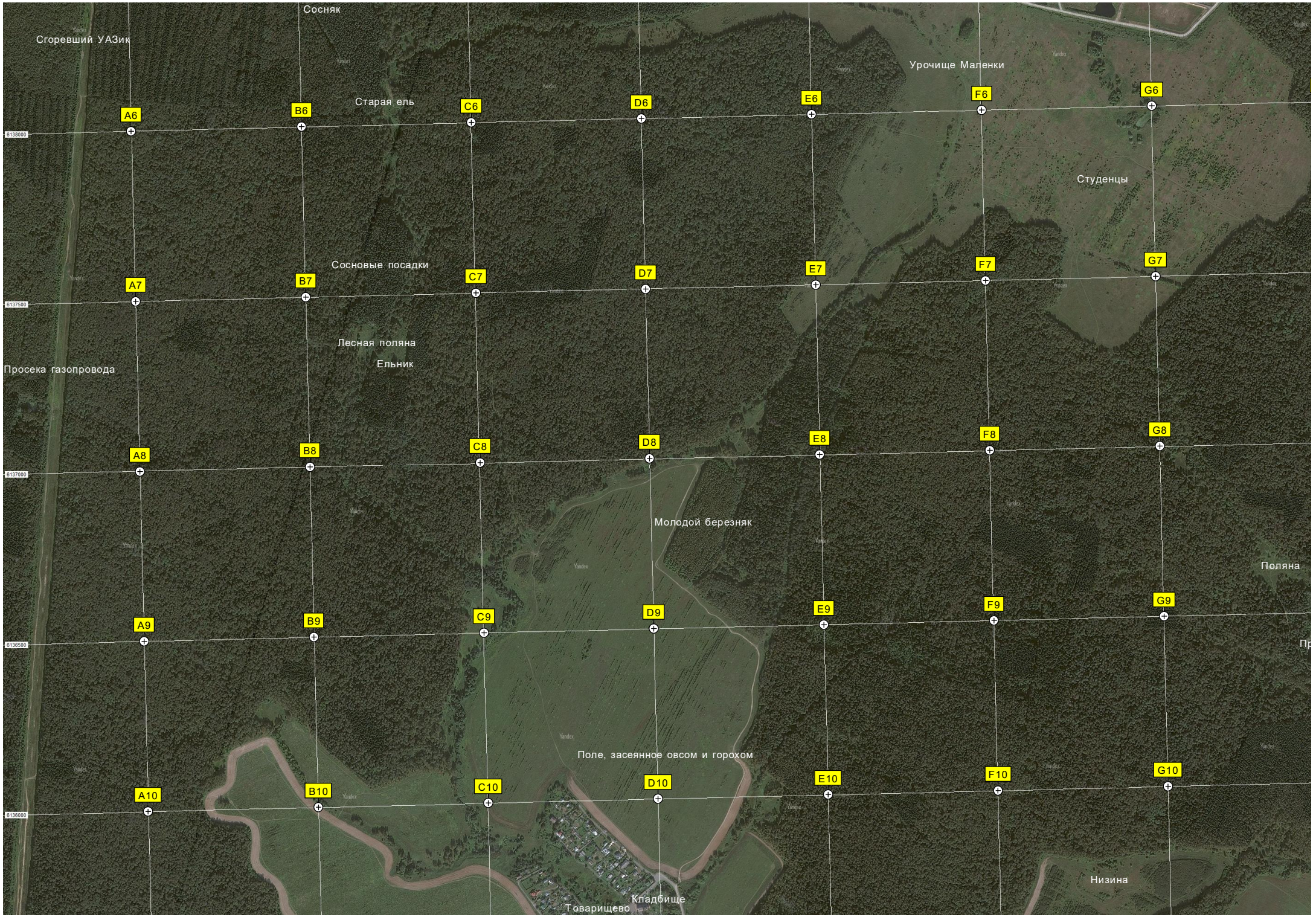
Сосняк
Сгоревший УАЗик
Урочище Маленки
Старая ель
Студенцы
Сосновые посадки
Лесная поляна
Ельник
Просека газопровода
Молодой березняк
Поляна
Поле, засеянное овсом и горохом
Кладбище
Товарищево
Низина
A6
B6
C6
D6
E6
F6
G6
A7
B7
C7
D7
E7
F7
G7
A8
B8
C8
D8
E8
F8
G8
A9
B9
C9
D9
E9
F9
G9
A10
B10
C10
D10
E10
F10
G10
6138000
6137500
6137000
6136500
6136000

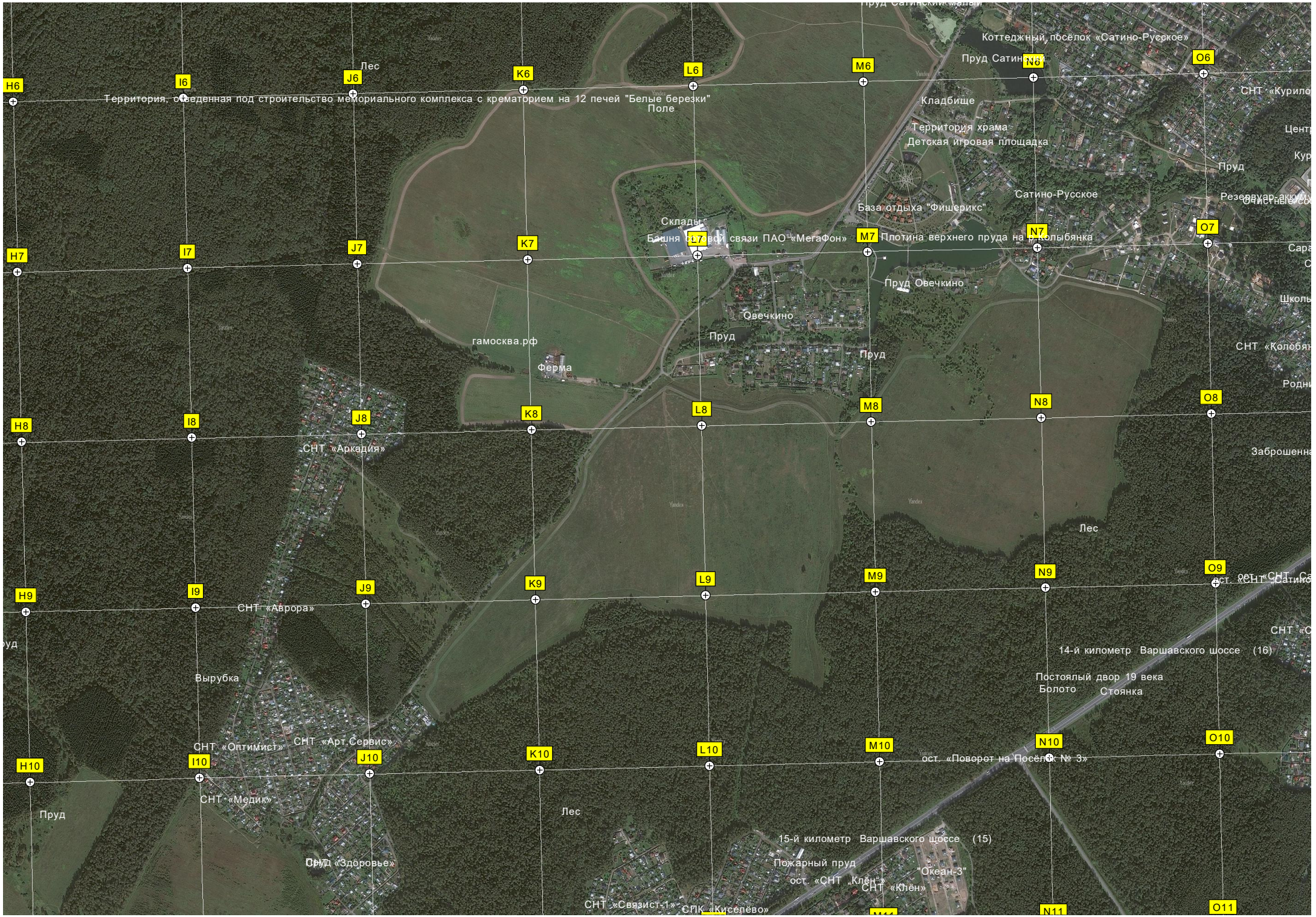
H6
I6
J6
K6
L6
M6
N6
O6
H7
I7
J7
K7
M7
N7
O7
H8
I8
J8
K8
L8
M8
N8
O8
H9
I9
J9
K9
L9
M9
N9
O9
H10
I10
J10
K10
L10
M10
N10
O10
O11
Территория, отведенная под строительство мемориального комплекса с крематорием на 12 печей "Белые березки"
Лес
Поле
Коттеджный посёлок «Сатино-Русское»
Пруд Сатинский Малый
Кладбище
Территория храма
Детская игровая площадка
Пруд
Сатино-Русское
База отдыха "Фишерикс"
Склады
Башня сотовой связи ПАО «МегаФон»
Плотина верхнего пруда на р. Колыбянка
Пруд Овечкино
Овечкино
Пруд
Пруд
гамосква.рф
Ферма
СНТ «Аркадия»
Лес
СНТ «Аврора»
Вырубка
14-й километр Варшавского шоссе (16)
Постоялый двор 19 века
Болото
Стоянка
СНТ «Оптимист»
СНТ «Арт.Сервис»
СНТ «Медик»
ост. «Поворот на Посёлок № 3»
Пруд
Лес
15-й километр Варшавского шоссе (15)
Пруд «Здоровье»
Пожарный пруд
"Океан-3"
ост. «СНТ „Клён“»
СНТ «Клён»
СНТ «Связист-1»
СПК «Киселёво»

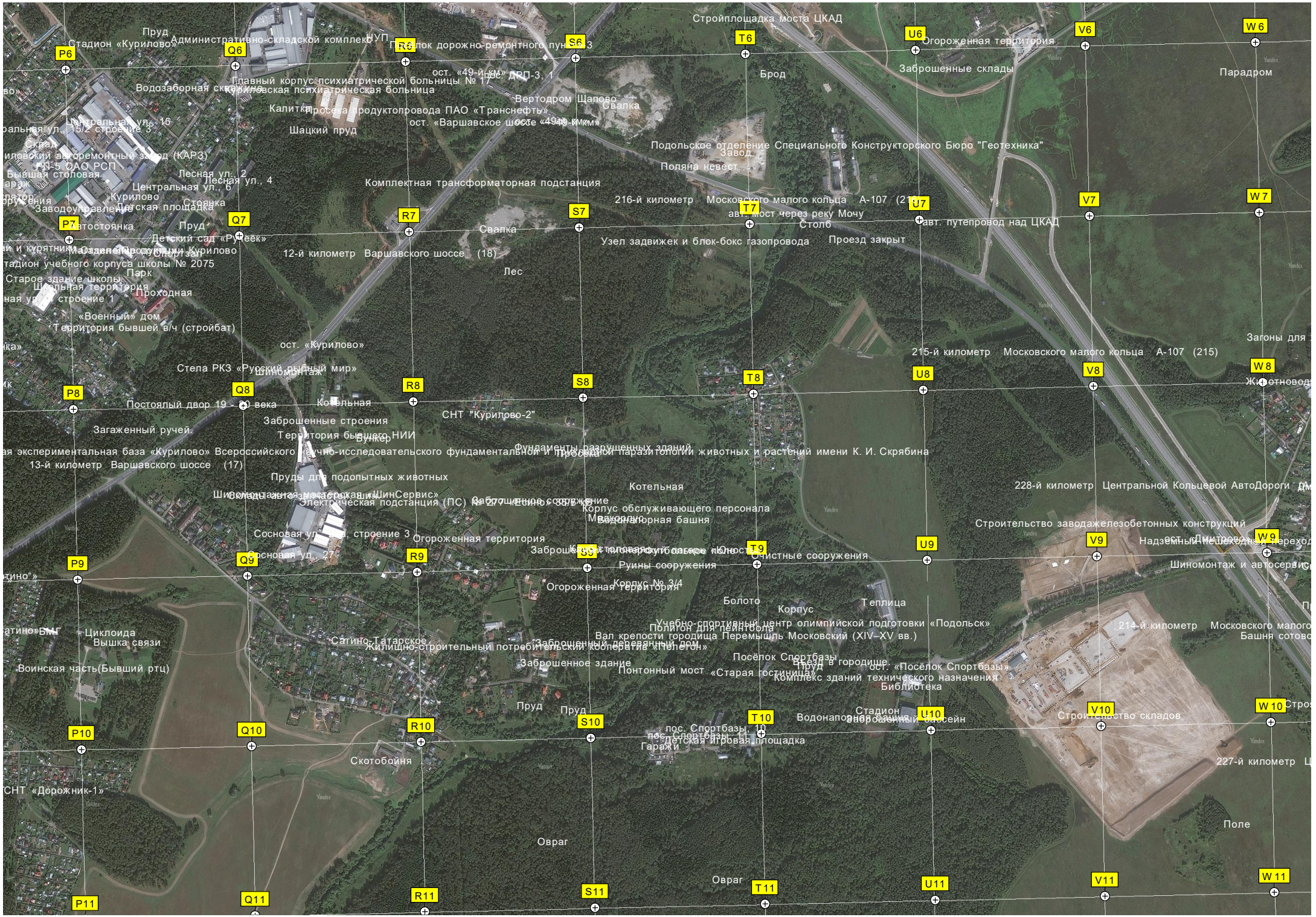
Стройплощадка моста ЦКАД
Пруд
Стадион «Курилово»
Административно-складской комплекс
ЧУП
Поселок дорожно-ремонтного пункта 3
ост. «49-й км» пос. ДРП-3, 1
Брод
Огороженная территория
Заброшенные склады
Парадром
Главный корпус психиатрической больницы № 17
Водозаборная скважина
Куриловская психиатрическая больница
Вертодром Щапово
Свалка
Калитка
Просека продуктопровода ПАО «Транснефть»
ост. «Варшавское шоссе «49-й км»
Шацкий пруд
Центральная ул., 15
Центральная ул., 15/2 строение 3
Склад
Подольское отделение Специального Конструкторского Бюро "Геотехника"
Завод
Поляна невест
РП-5 ОАО РСП
Бывшая столовая
Лесная ул., 2
Лесная ул., 4
Центральная ул., 6
Комплектная трансформаторная подстанция
Курилово
Стоянка
Заводоуправление
Детская площадка
216-й километр Московского малого кольца А-107 (216)
авт. мост через реку Мочу
Столб
авт. путепровод над ЦКАД
Автостоянка
Пруд
Свалка
Детский сад «Ручеёк»
Узел задвижек и блок-бокс газопровода
Проезд закрыт
Магазин «Продукты» Курилово
12-й километр Варшавского шоссе (18)
Стадион учебного корпуса школы № 2075
Лес
Старое здание школы
Парк
Школьная территория
Проходная
«Военный» дом
Территория бывшей в/ч (стройбат)
ост. «Курилово»
Загоны для
215-й километр Московского малого кольца А-107 (215)
Стела РКЗ «Русский рыбный мир»
Шиномонтаж
Постоялый двор 19 - 20 века
Котельная
СНТ "Курилово-2"
Заброшенные строения
Загаженный ручей.
Территория бывшего НИИ
Бункер
Фундаменты разрушенных зданий
Просека
13-й километр Варшавского шоссе (17)
Пруды для подопытных животных
Котельная
228-й километр Центральной Кольцевой АвтоДороги
Шиномонтажная мастерская «ШинСервис»
Склады авто
Электрическая подстанция (ПС) №27 «Елино-Заводская»
Заброшенное сооружение
Корпус обслуживающего персонала
Водонапорная башня
Строительство заводажелезобетонных конструкций
Сосновая ул., строение 3
Огороженная территория
Надземный пешеходный переход
Сосновая ул., 27
Очистные сооружения
Руины сооружения
Шиномонтаж и автосервис
Корпус № 3/4
Огороженная территория
Болото
Корпус
Теплица
Учебно-спортивный центр олимпийской подготовки «Подольск»
Полигон для пейнтбола
214-й километр Московского малого
Вал крепости городища Перемышль Московский (XIV–XV вв.)
Циклоида
Вышка связи
Сатино-Татарское
Жилищно-строительный потребительский кооператив «Пеленгон»
Башня сотово
Заброшенный перезданный дом
Посёлок Спортбазы
Воинская часть(Бывший ртц)
Заброшенное здание
Понтонный мост «Старая гостиница»
Пруд
Выезд в городище
ост. «Посёлок Спортбазы»
Комплекс зданий технического назначения
Библиотека
Пруд
Пруд
Стадион
Водонапорная башня
Открытый бассейн
Строительство складов
пос. Спортбазы, 10
пос. Спортбазы, 11
Детская игровая площадка
Гаражи
Скотобойня
227-й километр
СНТ «Дорожник-1»
Поле
Овраг
Овраг
P6
Q6
R6
S6
T6
U6
V6
W 6
P7
Q7
R7
S7
T7
U7
V7
W 7
P8
Q8
R8
S8
T8
U8
V8
W 8
P9
Q9
R9
S9
T9
U9
V9
W 9
P10
Q10
R10
S10
T10
U10
V10
W 10
P11
Q11
R11
S11
T11
U11
V11
W 11

X6
Y6
Z6
6138000
Хлыново
Лес
X7
Y7
Z7
6137500
Одинокая береза
Насыпь через овраг
животных
X8
Y8
Z8
6137000
ческая ферма
итрово (111)
X9
Y9
Z9
6136500
Пруд
валка Стоянка Техники
Войсковая часть
Башня сотовой связи ПАО «ВымпелКом» («билайн»)
Позиция ЗРК С-400
руд
кольца А-107 (214)
й связи ПАО «МегаФон»
Стоянка военного транспорта
Лес
Казармы
Плац
Строиплощадка ЦКАД
ящийся путепровод
X10
Y10
Вышка на дереве
Z10
6136000
ентральной Кольцевой АвтоДороги (А-113) . (112)
Поле
СНТ «Оазис»
X11
Y11
Z11
6135500
СНТ «Василёк»
Пруд
213-й километр Московского малого кольца А-107 (213)

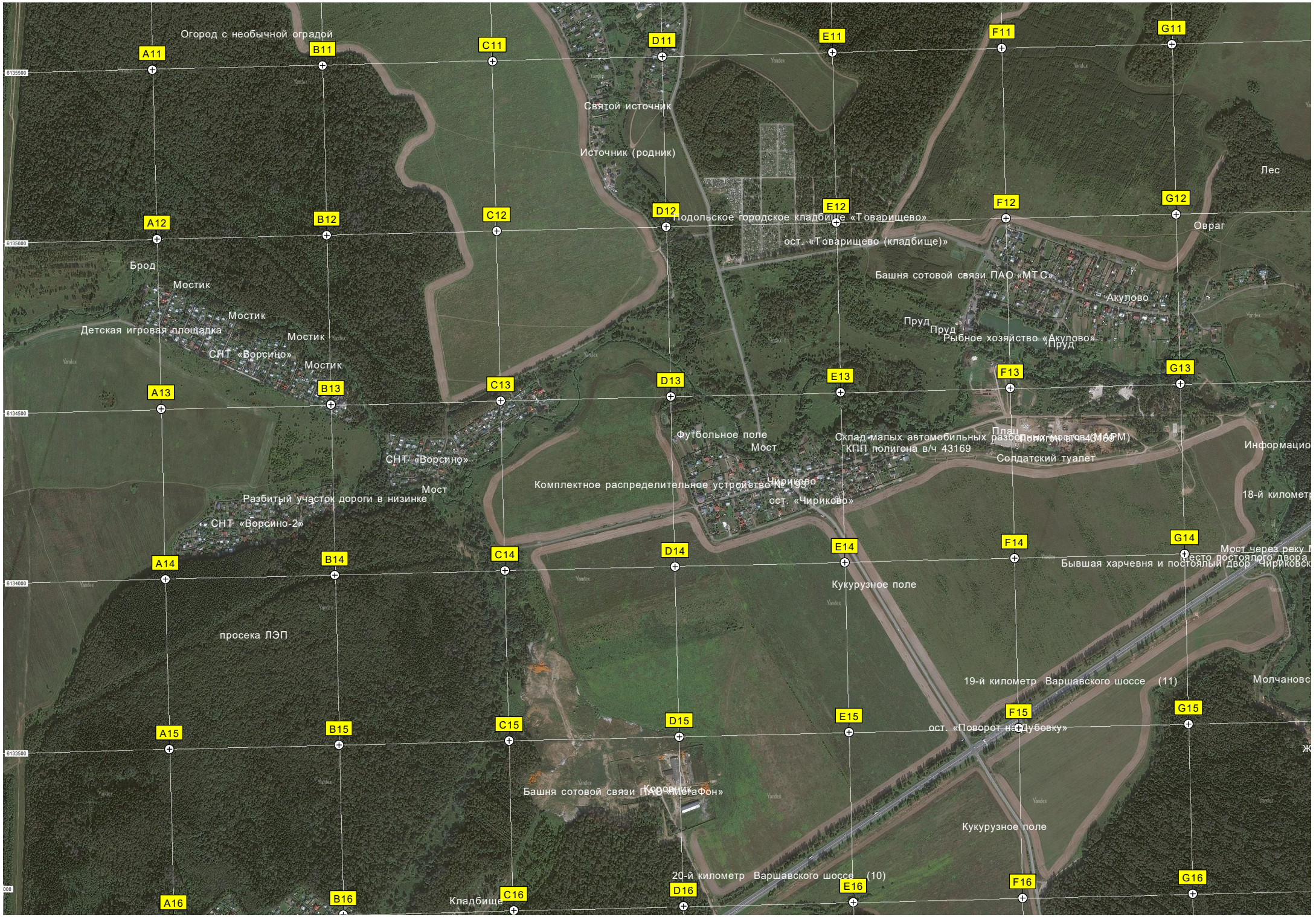
Огород с необычной оградой
Святой источник
Источник (родник)
Лес
Подольское городское кладбище «Товарищево»
ост. «Товарищево (кладбище)»
Овраг
Брод
Мостик
Мостик
Мостик
Мостик
Детская игровая площадка
СНТ «Ворсино»
Башня сотовой связи ПАО «МТС»
Акулово
Пруд
Пруд
Рыбное хозяйство «Акулово»
Пруд
Футбольное поле
Мост
Склад малых автомобильных разборно-мостовых (МАРМ)
КПП полигона в/ч 43169
Солдатский туалет
СНТ «Ворсино»
Мост
Комплектное распределительное устройство КРУ
Чириково
ост. «Чириково»
Разбитый участок дороги в низинке
СНТ «Ворсино-2»
Кукурузное поле
просека ЛЭП
19-й километр Варшавского шоссе (11)
ост. «Поворот на Дубовку»
Башня сотовой связи ПАО «Мегафон»
Кукурузное поле
20-й километр Варшавского шоссе (10)
Кладбище
A11
B11
C11
D11
E11
F11
G11
A12
B12
C12
D12
E12
F12
G12
A13
B13
C13
D13
E13
F13
G13
A14
B14
C14
D14
E14
F14
G14
A15
B15
C15
D15
E15
F15
G15
A16
B16
C16
D16
E16
F16
G16

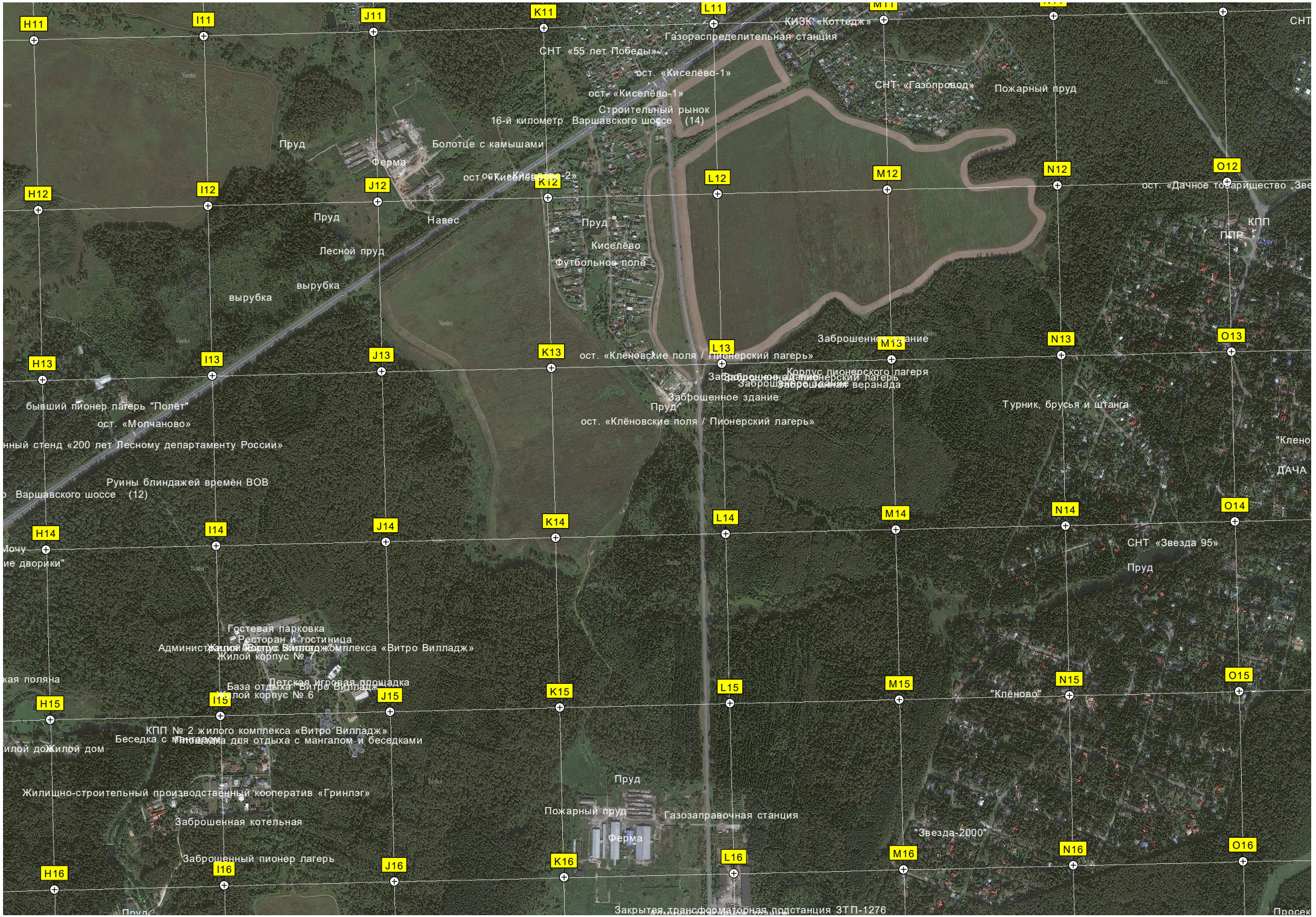
H11
I11
J11
K11
L11
M11
N11
O11
H12
I12
J12
K12
L12
M12
N12
O12
H13
I13
J13
K13
L13
M13
N13
O13
H14
I14
J14
K14
L14
M14
N14
O14
H15
I15
J15
K15
L15
M15
N15
O15
H16
I16
J16
K16
L16
M16
N16
O16
КИЗК «Коттедж»
Газораспределительная станция
СНТ «55 лет Победы»
ост. «Киселёво-1»
ост. «Киселёво-1»
СНТ «Газопровод»
Пожарный пруд
Строительный рынок
16-й километр Варшавского шоссе (14)
Пруд
Болотце с камышами
Ферма
ост. «Киселёво-2»
Пруд
Навес
Пруд
Киселёво
Футбольное поле
Лесной пруд
вырубка
вырубка
ост. «Дачное товарищество „Зве
КПП
ППР
Заброшенное здание
ост. «Клёновские поля / Пионерский лагерь»
Корпус пионерского лагеря
Заброшенное здание пионерский лагерь
Заброшенное здание веранда
Заброшенное здание
Пруд
ост. «Клёновские поля / Пионерский лагерь»
Турник, брусья и штанга
бывший пионер лагерь "Полёт"
ост. «Молчаново»
нный стенд «200 лет Лесному департаменту России»
Руины блиндажей времён ВОВ
о Варшавского шоссе (12)
"Клено
ДАЧА
СНТ «Звезда 95»
Пруд
Гостевая парковка
Ресторан и гостиница
Административный корпус жилого комплекса «Витро Вилладж»
Жилой корпус № 7
Детская игровая площадка
База отдыха «Витро Вилладж»
Жилой корпус № 6
КПП № 2 жилого комплекса «Витро Вилладж»
Беседка с мангалом
Площадка для отдыха с мангалом и беседками
Жилой дом
Жилой дом
"Клёново"
Пруд
Жилищно-строительный производственный кооператив «Гринлэг»
Пожарный пруд
Газозаправочная станция
Ферма
Заброшенная котельная
"Звезда-2000"
Заброшенный пионер лагерь
Закрытая трансформаторная подстанция ЗТП-1276

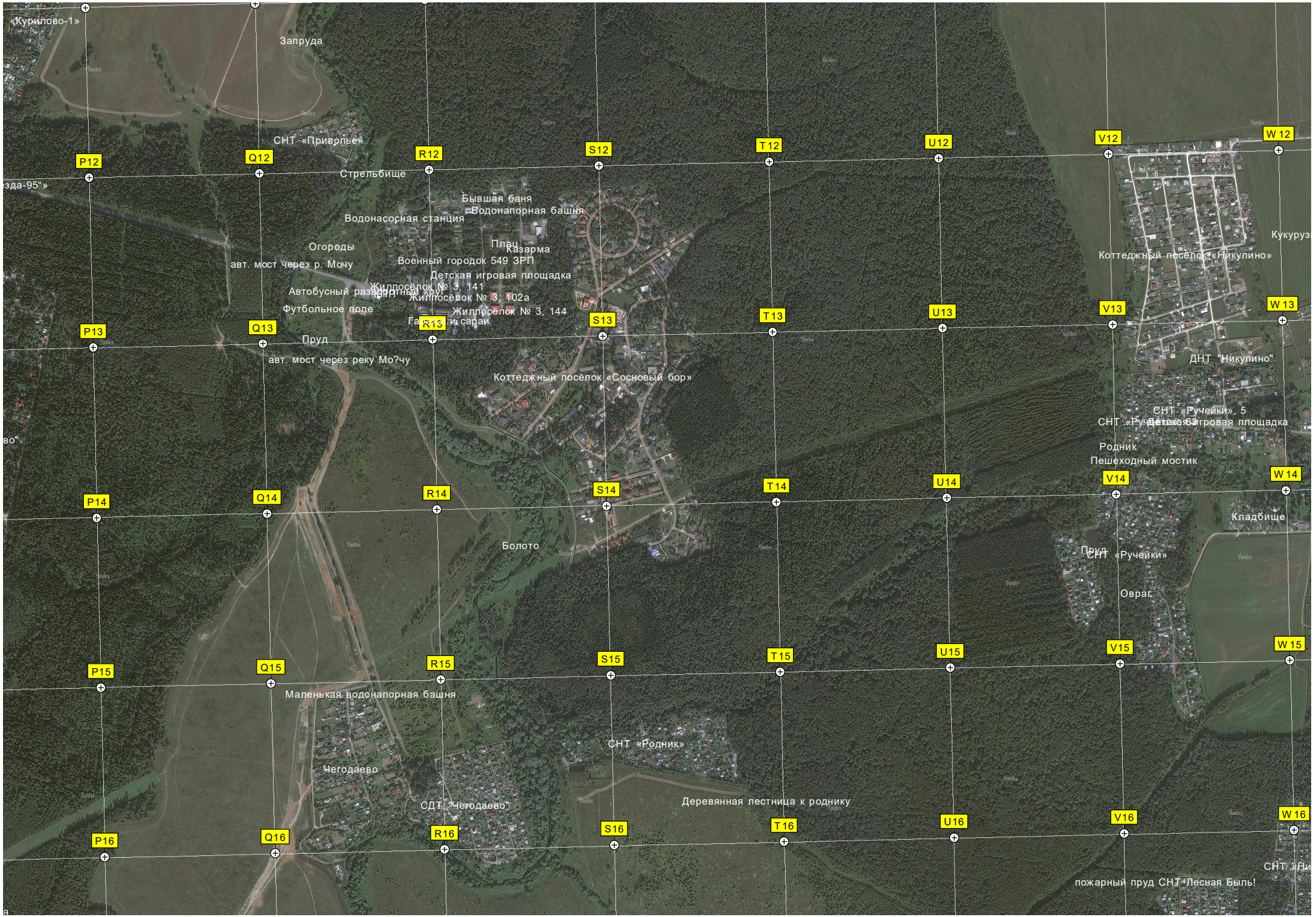
«Курилово-1»
Запруда
СНТ «Привольe»
Стрельбище
Бывшая баня
Водонапорная башня
Водонасосная станция
Огороды
Плац
Казарма
авт. мост через р. Мочу
Военный городок 549 ЗРП
Детская игровая площадка
Автобусный разворотный круг
Жилпоселок № 3, 141
Жилпоселок № 3, 102а
Футбольное поле
Жилпоселок № 3, 144
Пруд
авт. мост через реку Мо?чу
Коттеджный посёлок «Сосновый бор»
Коттеджный посёлок «Никулино»
ДНТ "Никулино"
СНТ «Ручейки», 5
Детская игровая площадка
Родник
Пешеходный мостик
Кладбище
Болото
Пруд
СНТ «Ручейки»
Овраг
Маленькая водонапорная башня
СНТ «Родник»
Чегодаево
СДТ "Чегодаево"
Деревянная лестница к роднику
пожарный пруд СНТ "Лесная Быль"
P12
Q12
R12
S12
T12
U12
V12
W 12
P13
Q13
R13
S13
T13
U13
V13
W 13
P14
Q14
R14
S14
T14
U14
V14
W 14
P15
Q15
R15
S15
T15
U15
V15
W 15
P16
Q16
R16
S16
T16
U16
V16
W 16

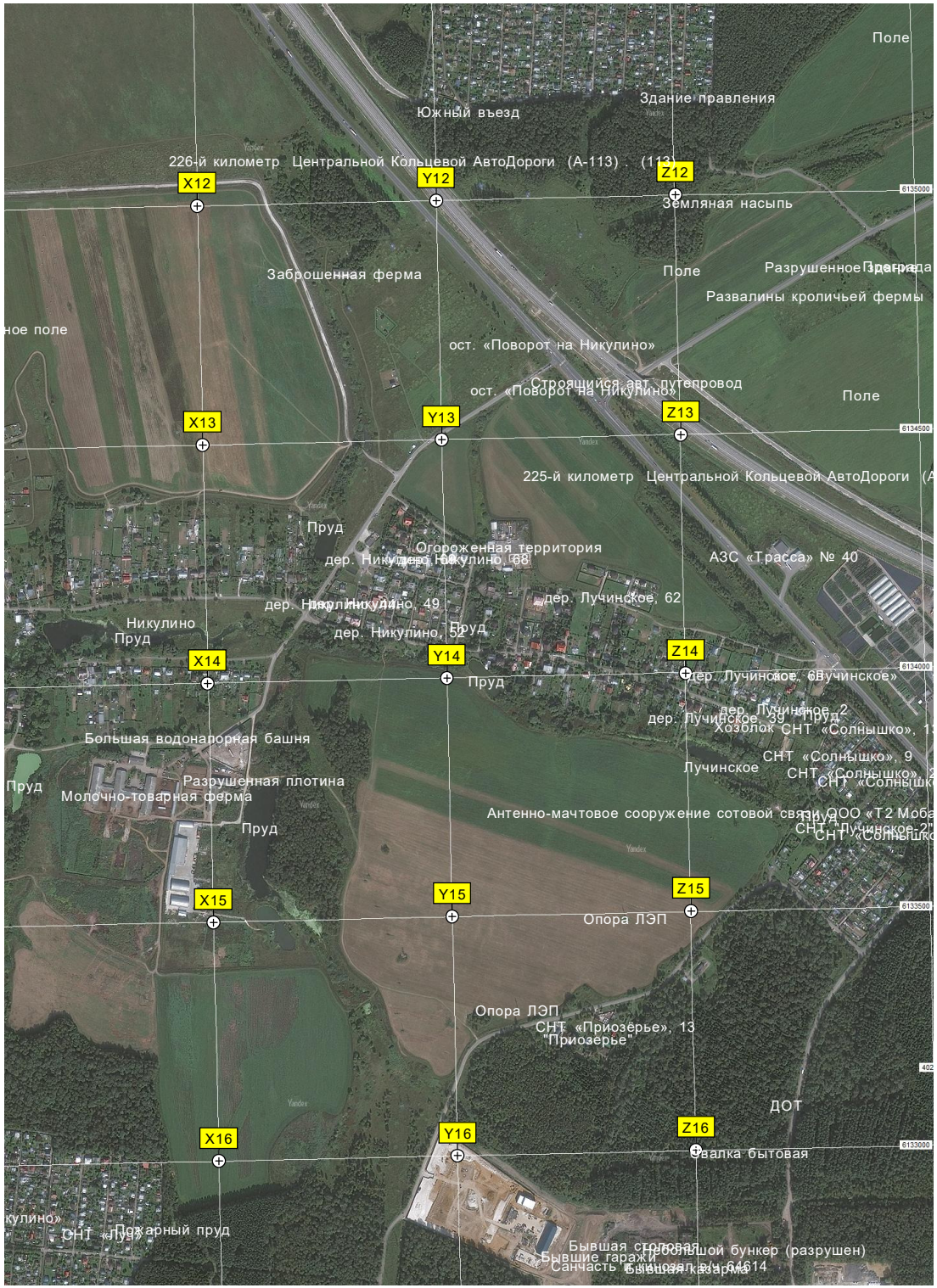
Поле
Здание правления
Южный въезд
226-й километр Центральной Кольцевой АвтоДороги (А-113) (113)
X12
Y12
Z12
Земляная насыпь
Заброшенная ферма
Поле
Разрушенное здание
Развалины кроличьей фермы
ное поле
ост. «Поворот на Никулино»
Строящийся авт. путепровод
ост. «Поворот на Никулино»
Поле
X13
Y13
Z13
225-й километр Центральной Кольцевой АвтоДороги (А
Пруд
Огороженная территория
дер. Никулино, 68
АЗС «Трасса» № 40
дер. Никулино, 49
дер. Лучинское, 62
Никулино
Пруд
дер. Никулино, 52
Пруд
X14
Y14
Z14
дер. Лучинское, 6
Лучинское»
дер. Лучинское, 2
дер. Лучинское, 39
Пруд
Хозблок СНТ «Солнышко», 1
Большая водонапорная башня
СНТ «Солнышко», 9
Лучинское
СНТ «Солнышко», 2
СНТ «Солнышко
Пруд
Разрушенная плотина
Молочно-товарная ферма
Антенно-мачтовое сооружение сотовой связи ООО «Т2 Моба
Пруд
СНТ "Лучинское, 2
СНТ «Солнышко
Пруд
X15
Y15
Z15
Опора ЛЭП
Опора ЛЭП
СНТ «Приозёрье», 13
"Приозерье"
ДОТ
X16
Y16
Z16
Свалка бытовая
кулино»
Пожарный пруд
СНТ «Луч»
Бывшая столовая
Бывшие гаражи
Санчасть
Бывшая казарма
Подземный бункер (разрушен)
Военный городок № 64614

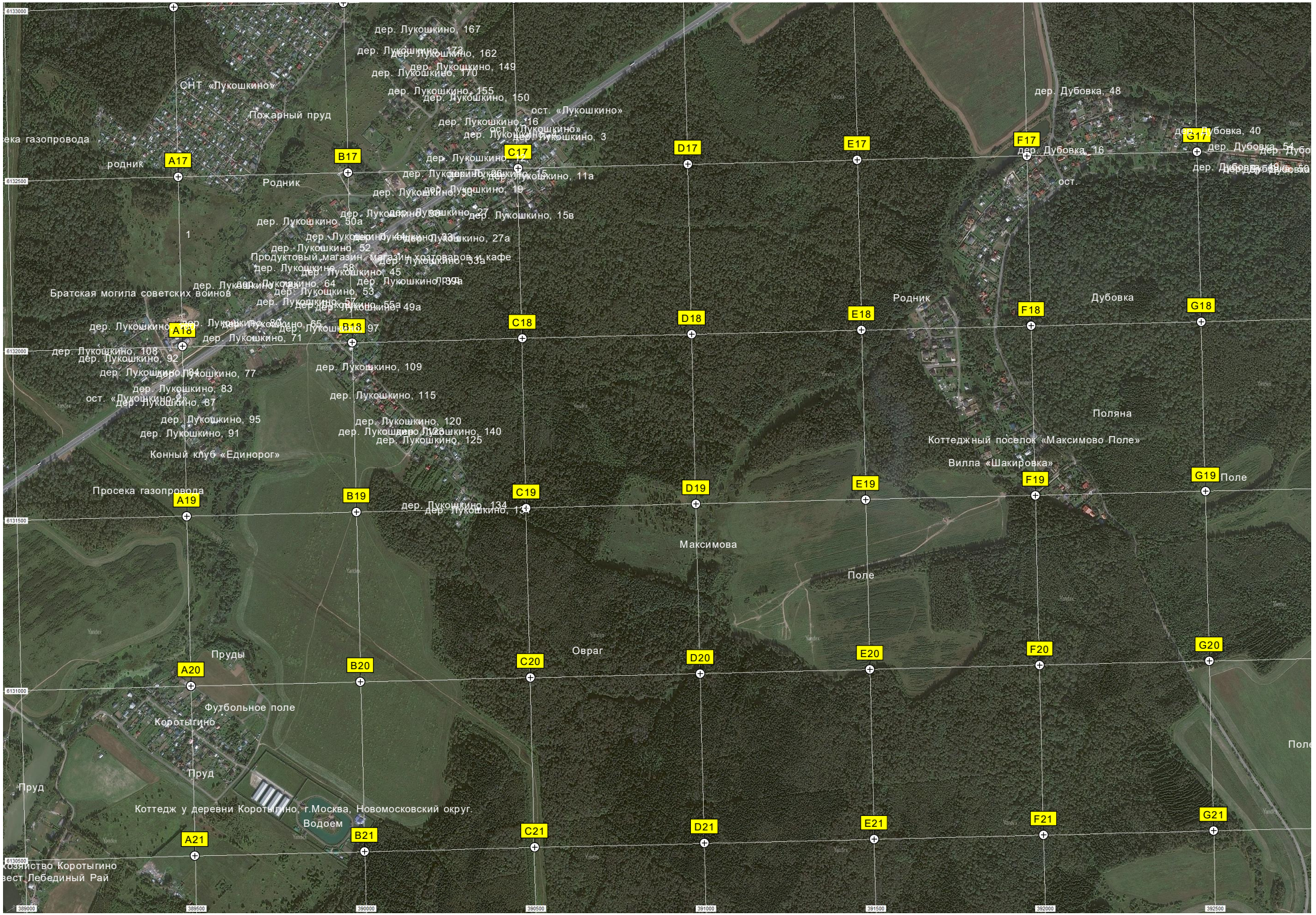
дер. Лукошкино, 167
дер. Лукошкино, 172
дер. Лукошкино, 162
дер. Лукошкино, 149
дер. Лукошкино, 170
СНТ «Лукошкино»
дер. Лукошкино, 155
дер. Лукошкино, 150
Пожарный пруд
ост. «Лукошкино»
дер. Лукошкино, 16
ост. «Лукошкино»
дер. Лукошкино, 3
дер. Дубовка, 48
дер. Дубовка, 40
дер. Дубовка, 54
дер. Дубовка, 16
ост.
родник
Родник
дер. Лукошкино, 12
дер. Лукошкино, 15
дер. Лукошкино, 11а
дер. Лукошкино, 19
дер. Лукошкино, 30
дер. Лукошкино, 27
дер. Лукошкино, 15в
дер. Лукошкино, 50а
дер. Лукошкино, 27а
дер. Лукошкино, 52
Продуктовый магазин, магазин хозтоваров и кафе
дер. Лукошкино, 33а
дер. Лукошкино, 58
дер. Лукошкино, 45
дер. Лукошкино, 64
дер. Лукошкино, 39а
Братская могила советских воинов
дер. Лукошкино, 53
дер. Лукошкино, 57
дер. Лукошкино, 55а
дер. Лукошкино, 49а
Родник
Дубовка
дер. Лукошкино, 80
дер. Лукошкино, 65
дер. Лукошкино, 97
дер. Лукошкино, 71
дер. Лукошкино, 108
дер. Лукошкино, 92
дер. Лукошкино, 84
дер. Лукошкино, 77
дер. Лукошкино, 109
дер. Лукошкино, 83
ост. «Лукошкино, 87»
дер. Лукошкино, 115
дер. Лукошкино, 95
дер. Лукошкино, 120
дер. Лукошкино, 91
дер. Лукошкино, 140
дер. Лукошкино, 125
Поляна
Коттеджный поселок «Максимово Поле»
Конный клуб «Единорог»
Вилла «Шакировка»
Просека газопровода
дер. Лукошкино, 134
дер. Лукошкино, 131
Поле
Максимова
Поле
Пруды
Овраг
Футбольное поле
Коротыгино
Пруд
Пруд
Коттедж у деревни Коротыгино, г.Москва, Новомосковский округ.
Водоем
Хозяйство Коротыгино
Квест Лебединый Рай
A17
B17
C17
D17
E17
F17
G17
A18
B18
C18
D18
E18
F18
G18
A19
B19
C19
D19
E19
F19
G19
A20
B20
C20
D20
E20
F20
G20
A21
B21
C21
D21
E21
F21
G21
6133000
6132500
6132000
6131500
6131000
6130500
389000
389500
390000
390500
391000
391500
392000
392500

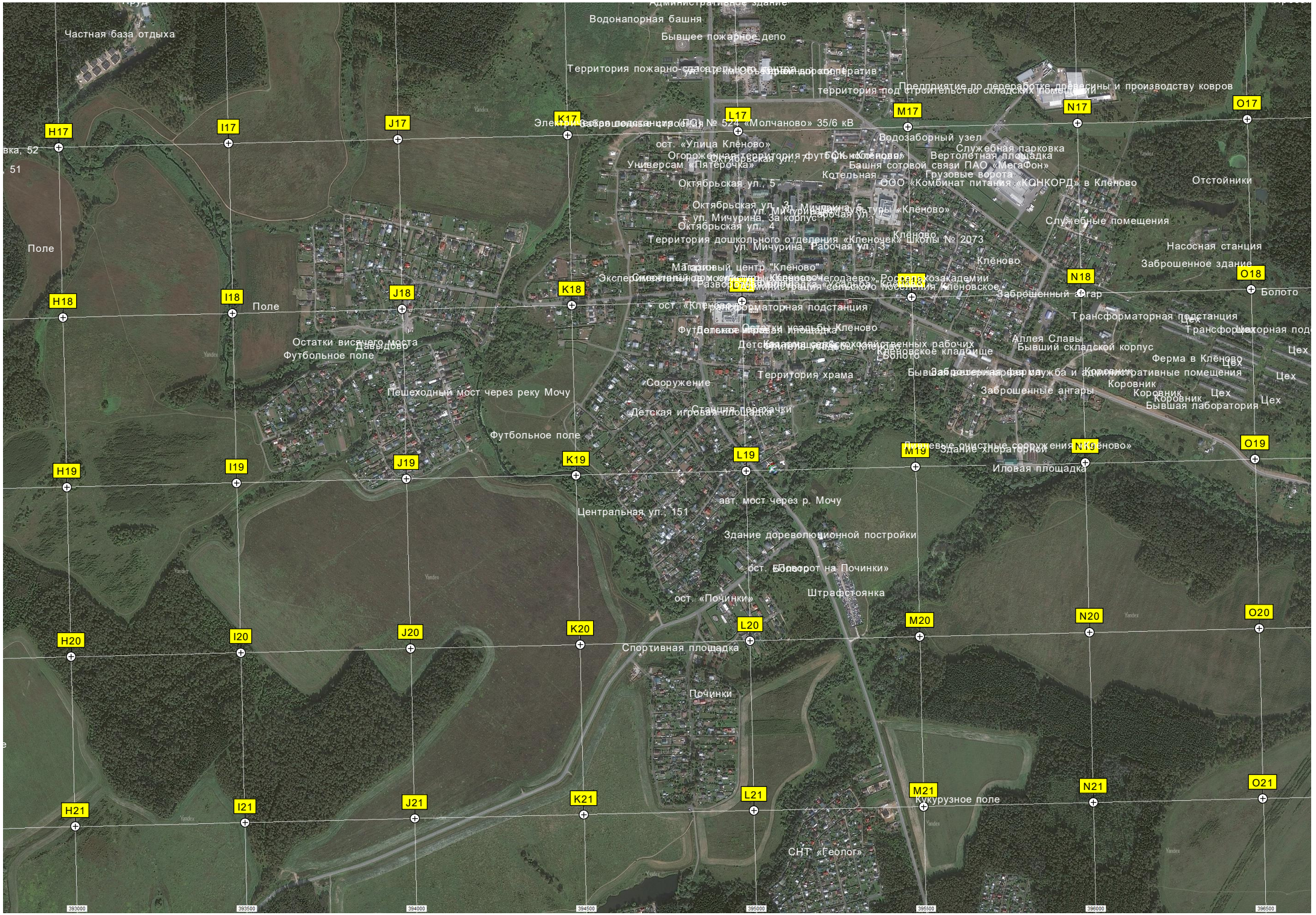
Частная база отдыха
Водонапорная башня
Бывшее пожарное депо
Территория пожарно-спасательного депо
территория под строительство складских помещений
Предприятие по переработке древесины и производству ковров
Электрическая подстанция ПС № 524 «Молчаново» 35/6 кВ
ост. «Улица Клёново»
Водозаборный узел
Служебная парковка
Вертолётная площадка
Башня сотовой связи ПАО «МегаФон»
Грузовые ворота
Отстойники
ООО «Комбинат питания «КОНКОРД» в Клёново
Универсам «Пятёрочка»
Октябрьская ул., 5
Октябрьская ул., 3
ул. Мичурина, 3а корпус 1
Октябрьская ул., 4
Территория дошкольного отделения «Кленочек» Школы № 2073
ул. Мичурина, Рабочая ул., 3
Клёново
Служебные помещения
Насосная станция
Заброшенное здание
Магазин
Трансформаторная подстанция
Заброшенный ангар
Болото
Поле
Остатки висячего моста
Давыдово
Футбольное поле
Пешеходный мост через реку Мочу
Территория храма
Сооружение
Ферма в Клёново
Коровник
Заброшенные ангары
Бывшая лаборатория
Детская игровая площадка
Станция перекачки
Футбольное поле
Иловая площадка
авт. мост через р. Мочу
Центральная ул., 151
Здание дореволюционной постройки
ост. «Починки»
Штрафстоянка
Спортивная площадка
Починки
Кукурузное поле
СНТ «Геолог»
H17
I17
J17
K17
L17
M17
N17
O17
H18
I18
J18
K18
L18
N18
O18
H19
I19
J19
K19
L19
M19
N19
O19
H20
I20
J20
K20
L20
M20
N20
O20
H21
I21
J21
K21
L21
M21
N21
O21
393000
393500
394000
394500
395000
395500
396000
396500

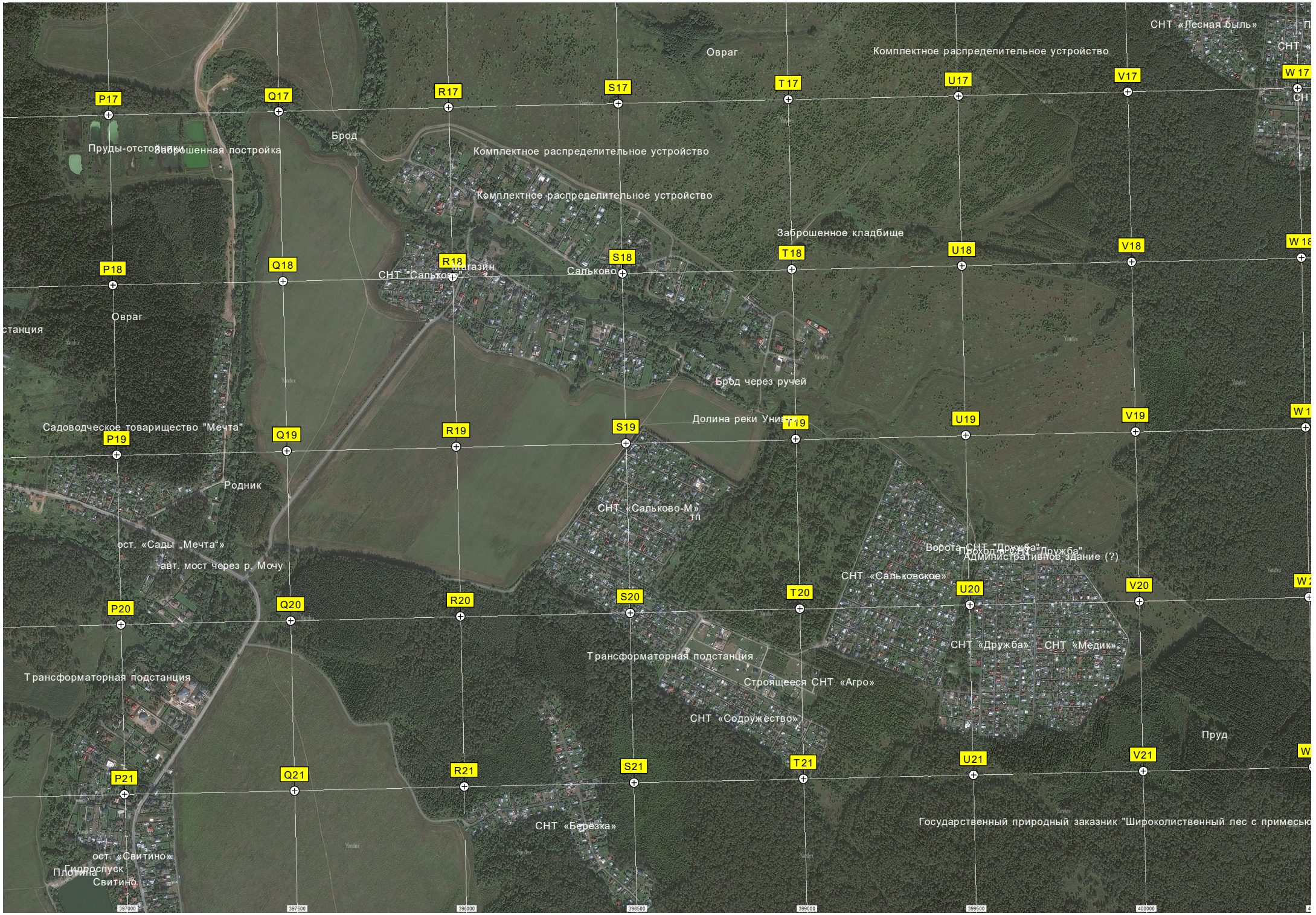
P17
Q17
R17
S17
T17
U17
V17
P18
Q18
R18
S18
T18
U18
V18
P19
Q19
R19
S19
T19
U19
V19
P20
Q20
R20
S20
T20
U20
V20
P21
Q21
R21
S21
T21
U21
V21
Овраг
Брод
Пруды-отстойники
Заброшенная постройка
Комплектное распределительное устройство
Комплектное распределительное устройство
Комплектное распределительное устройство
Заброшенное кладбище
СНТ «Лесная быль»
Магазин
СНТ "Сальково"
Сальково
Брод через ручей
Садоводческое товарищество "Мечта"
Родник
СНТ «Сальково-М»
ТП
ост. «Сады „Мечта“»
авт. мост через р. Мочу
Ворота
Административное здание (?)
СНТ «Сальковское»
Трансформаторная подстанция
Строящееся СНТ «Агро»
СНТ «Дружба»
СНТ «Медик»
СНТ «Содружество»
Пруд
Трансформаторная подстанция
СНТ «Березка»
Государственный природный заказник "Широколиственный лес с примесью
ост. «Свитино»
Гидроспуск
Плотина
Свитино
397000
397500
398000
398500
399000
399500
400000

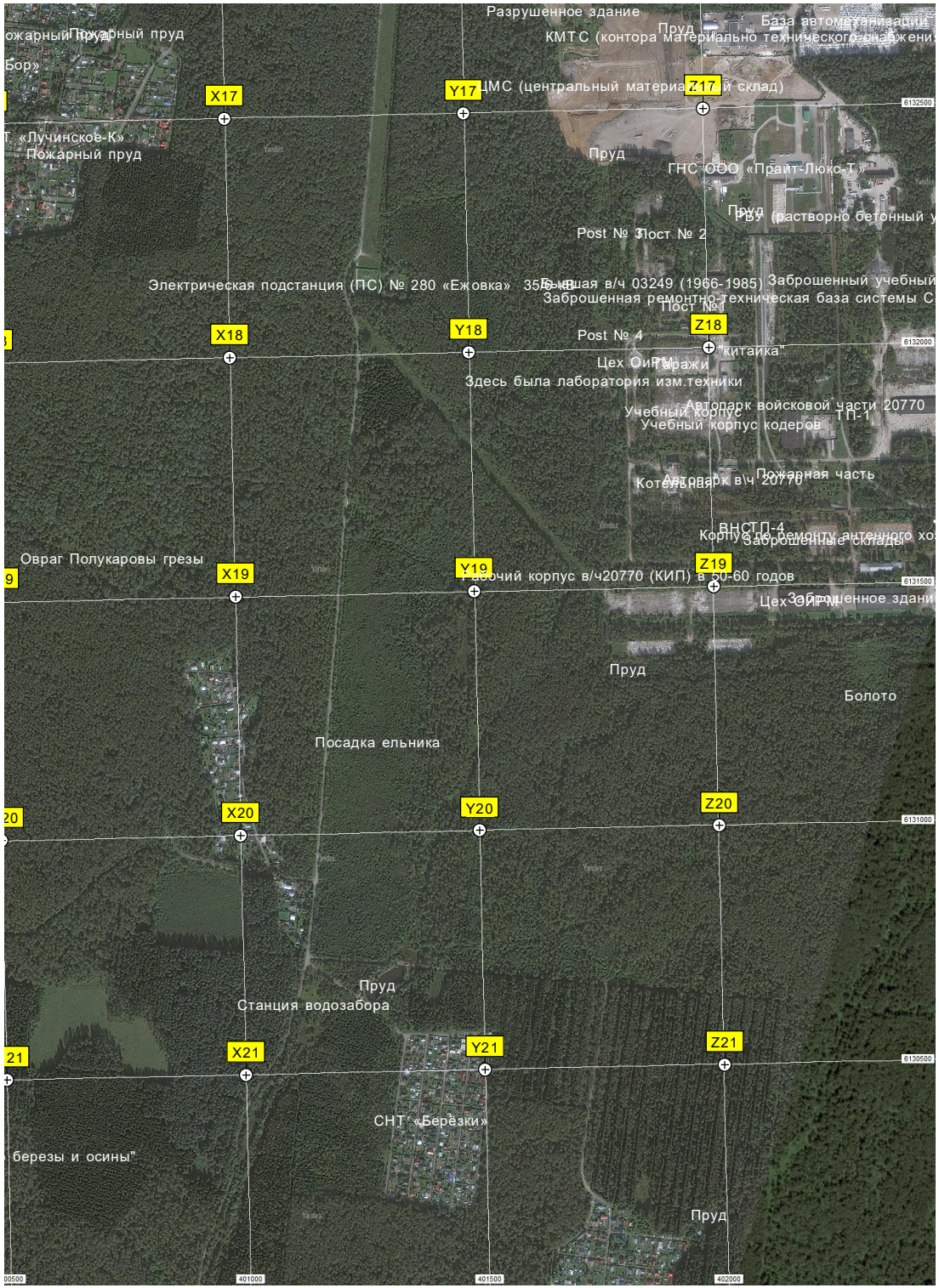
Разрушенное здание
Пруд
КМТС (контора материально технического снабжени
ЦМС (центральный материальный склад)
X17
Y17
Z17
6132500
Пожарный пруд
Пруд
ГНС ООО «Прайт-Люкс-Т»
Пруд
РБУ (растворно бетонный у
Post № 3
Пост № 2
Электрическая подстанция (ПС) № 280 «Ежовка» 35кВ
Бывшая в/ч 03249 (1966-1985)
Заброшенный учебный
Заброшенная ремонтно-техническая база системы С
Пост №1
X18
Y18
Z18
6132000
Post № 4
"китайка"
Цех ОиРМ
Гаражи
Здесь была лаборатория изм.техники
Автопарк войсковой части 20770
Учебный корпус
ТП-1
Учебный корпус кодеров
Пожарная часть
Автопарк в\ч 20770
Котельная
ВНСТ П-4
Корпус по ремонту антенного хо
Заброшенные склады
Овраг Полукаровы грезы
X19
Y19
Z19
6131500
Рабочий корпус в/ч20770 (КИП) в 50-60 годов
Цех ОиРМ
Заброшенное здани
Пруд
Болото
Посадка ельника
X20
Y20
Z20
6131000
Пруд
Станция водозабора
X21
Y21
Z21
6130500
СНТ "Берёзки"
березы и осины"
Пруд
00500
401000
401500
402000