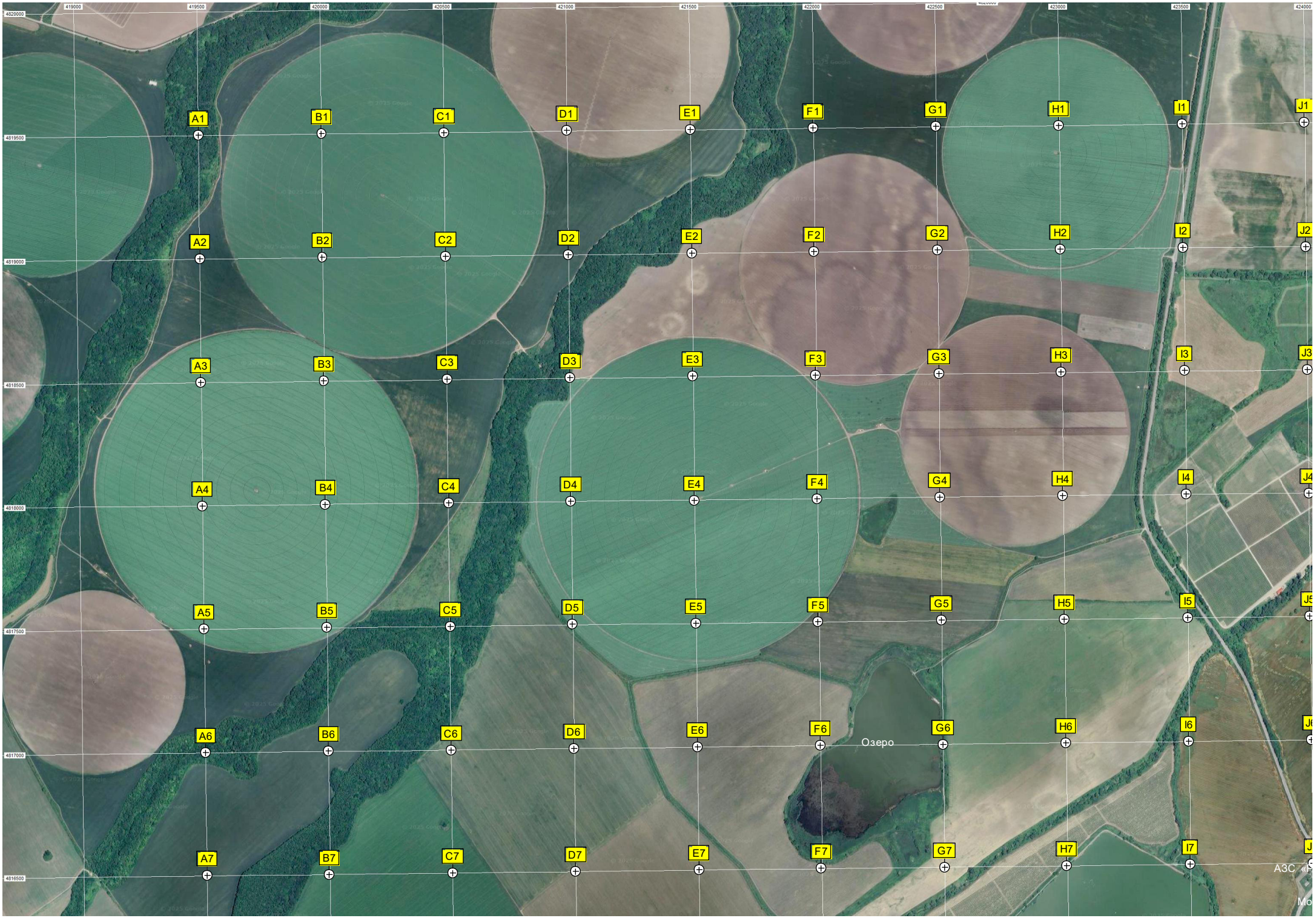
419000
419500
420000
420500
421000
421500
422000
422500
423000
423500
424000
4820000
4819500
4819000
4818500
4818000
4817500
4817000
4816500
A1
B1
C1
D1
E1
F1
G1
H1
I1
J1
A2
B2
C2
D2
E2
F2
G2
H2
I2
J2
A3
B3
C3
D3
E3
F3
G3
H3
I3
J3
A4
B4
C4
D4
E4
F4
G4
H4
I4
J4
A5
B5
C5
D5
E5
F5
G5
H5
I5
J5
A6
B6
C6
D6
E6
F6
G6
H6
I6
J6
A7
B7
C7
D7
E7
F7
G7
H7
I7
Озеро
АЗС


424500
425000
425500
426000
426500
427000
427500
428000
428500
429000
K1
L1
M1
N1
O1
P1
Q1
R1
S1
T1
K2
L2
M2
N2
O2
P2
Q2
R2
S2
T2
K3
L3
M3
N3
O3
P3
Q3
R3
S3
T3
K4
L4
M4
N4
O4
P4
Q4
R4
S4
T4
K5
L5
M5
N5
O5
P5
Q5
R5
S5
T5
K6
L6
M6
N6
O6
P6
Q6
R6
S6
T6
K7
L7
M7
N7
O7
P7
Q7
R7
S7
T7
Газон
Развязка Р-2
АЗС
Терский
оснефть» № 44
ст через реку Лескен (Лезгинку)


429500
430000
430500
431000
431500
432000
432500
433000
433500
434000
434500
U1
V1
W1
X1
Y1
Z1
AA1
AB1
AC1
AD1
AE1
Курган Базарный
U2
V2
W2
X2
Y2
Z2
AA2
AB2
AC2
AD2
AE2
U3
V3
W3
X3
Y3
Z3
AA3
AB3
AC3
AD3
AE3
U4
V4
W4
X4
Y4
Z4
AA4
AB4
AC4
AD4
AE4
U5
V5
W5
X5
Y5
Z5
AA5
AB5
AC5
AD5
AE5
U6
V6
W6
X6
Y6
Z6
AA6
AB6
AC6
AD6
AE6
90 и дороги Терек – Арик – Куян
U7
V7
W7
X7
Y7
Z7
AA7
AB7
AC7
AD7
AE7
ищекомбинат
Электрическая подстанция

435000
435500
436000
436500
4819500
4819000
4818500
4818000
4817500
4817000
4816500
AF1
AG1
AH1
AF2
AG2
AH2
AF3
AG3
AH3
AF4
AG4
AH4
AF5
AG5
AH5
AF6
AG6
AH6
AF7
AG7
AH7
Нижний Акбаш
Амбулатория
Тамбовская средняя школа
Тамбовское
авт. мост


Озеро
A8
B8
C8
D8
E8
F8
G8
H8
I8
A9
B9
C9
D9
E9
F9
G9
H9
I9
A10
B10
C10
D10
E10
F10
G10
H10
I10
A11
B11
C11
D11
E11
F11
G11
H11
I11
A12
B12
C12
D12
E12
F12
G12
H12
I12
A13
B13
C13
D13
E13
F13
G13
H13
I13
A14
B14
C14
D14
E14
F14
G14
H14
I14
4816000
4815500
4815000
4814500
4814000
4813500
4813000


ООО «Кабардинский крахмальный завод»
Сельское поселение Интерн
Александровская
Мост через рукав Терек
Газон
Территория детского сада
Территория храма
Дом культуры
Территория школы
Кладбище
Автозаправочная станция
Башня сотовой связи ПАО
Интернациональное
Бывшая молочно-товарная ферма
K8
L8
M8
N8
O8
P8
Q8
R8
S8
T8
K9
L9
M9
N9
O9
P9
Q9
R9
S9
T9
K10
L10
M10
N10
O10
P10
Q10
R10
S10
T10
K11
L11
M11
N11
O11
P11
Q11
R11
S11
T11
K12
L12
M12
N12
O12
P12
Q12
R12
S12
T12
K13
L13
M13
N13
O13
P13
Q13
R13
S13
T13
K14
L14
M14
N14
O14
P14
Q14
R14
S14
T14
L15
M15
N15
O15
P15
Q15
R15
S15
T15

U8
V8
W8
X8
Y8
Z8
AA8
AB8
AC8
AD8
AE8
Терский кирпичный завод
Автозаправочная станция
Пожарная часть №11
Долина р. Дея
U9
V9
W9
X9
Y9
Z9
AA9
AB9
AC9
AD9
AE9
ул. Бесланеева, 4а
Автозаправочная станция
Сельское поселение Дейское
Территория прогимназии
U10
V10
W10
X10
Y10
Z10
AA10
AB10
AC10
AD10
AE10
Парк
Стадион «Терек»
«МТС»
Аллея
ж.д. станция Муртазово
U11
V11
W11
X11
Y11
Z11
AA11
AB11
AC11
AD11
AE11
Районная поликлиника
Терская центральная районная больница
Кафе "Фатима"
Водонапорная башня
U12
V12
W12
X12
Y12
Z12
AA12
AB12
AC12
AD12
AE12
Терский элеватор
Дейское
Тяговая подстанция
U13
V13
W13
X13
Y13
Z13
AA13
AB13
AC13
AD13
AE13
Завод Терекалмаз
U14
V14
W14
X14
Y14
Z14
AA14
AB14
AC14
AD14
AE14
Водонапорная башня
U15
V15
W15
X15
Y15
Z15
AA15
AB15
AC15
AD15
AE15


AF8
AG8
AH8
4816000
AF9
AG9
AH9
4815500
AF10
AG10
AH10
4815000
AF11
AG11
AH11
4814500
AF12
AG12
AH12
4814000
AF13
AG13
AH13
Долина р. Годзеле
4813500
AF14
AG14
AH14
4813000
AF15
AG15
AH15
4812500


A15
B15
C15
D15
E15
F15
G15
H15
I15
A16
B16
C16
D16
E16
F16
G16
H16
I16
A17
B17
C17
D17
E17
F17
G17
H17
I17
Дикое озеро
A18
B18
C18
D18
E18
F18
G18
H18
I18
A19
B19
C19
D19
E19
F19
G19
H19
I19
A20
B20
C20
D20
E20
F20
G20
H20
I20
A21
B21
C21
D21
E21
F21
G21
H21
I21
A22
B22
C22
D22
E22
F22
G22
H22
I22
4812500
4812000
4811500
4811000
4810500
4810000
4809500
4809000

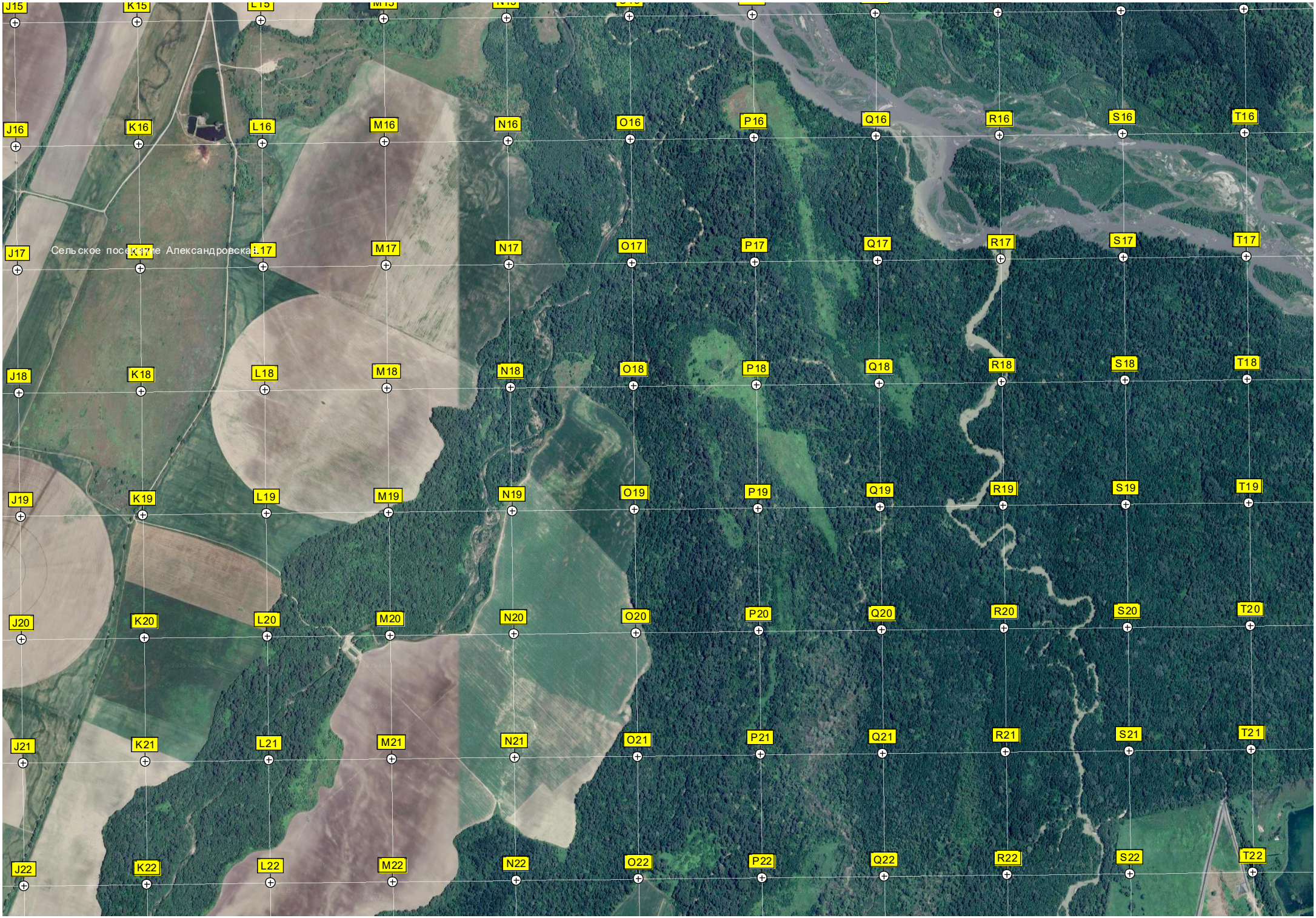
J15
K15
L15
M15
N15
O15
P15
Q15
R15
S15
T15
J16
K16
L16
M16
N16
O16
P16
Q16
R16
S16
T16
J17
K17
L17
M17
N17
O17
P17
Q17
R17
S17
T17
Сельское поселение Александровская
J18
K18
L18
M18
N18
O18
P18
Q18
R18
S18
T18
J19
K19
L19
M19
N19
O19
P19
Q19
R19
S19
T19
J20
K20
L20
M20
N20
O20
P20
Q20
R20
S20
T20
J21
K21
L21
M21
N21
O21
P21
Q21
R21
S21
T21
J22
K22
L22
M22
N22
O22
P22
Q22
R22
S22
T22


U16
V16
W16
X16
Y16
Z16
AA16
AB16
AC16
AD16
AE16
U17
V17
W17
X17
Y17
Z17
AA17
AB17
AC17
AD17
AE17
Урочище Дей-Коц (каб. Дей кIуэцI)
U18
V18
W18
X18
Y18
Z18
AA18
AB18
AC18
AD18
AE18
U19
V19
W19
X19
Y19
Z19
AA19
AB19
AC19
AD19
AE19
U20
V20
W20
X20
Y20
Z20
AA20
AB20
AC20
AD20
AE20
U21
V21
W21
X21
Y21
Z21
AA21
AB21
AC21
AD21
AE21
U22
V22
W22
X22
Y22
Z22
AA22
AB22
AC22
AD22
AE22


Сельское поселение Белоглинское
AF16
AG16
AH16
4812000
AF17
AG17
AH17
4811500
AF18
AG18
AH18
4811000
AF19
AG19
AH19
4810500
AF20
AG20
AH20
4810000
AF21
AG21
AH21
4809500
AF22
AG22
AH22
4809000

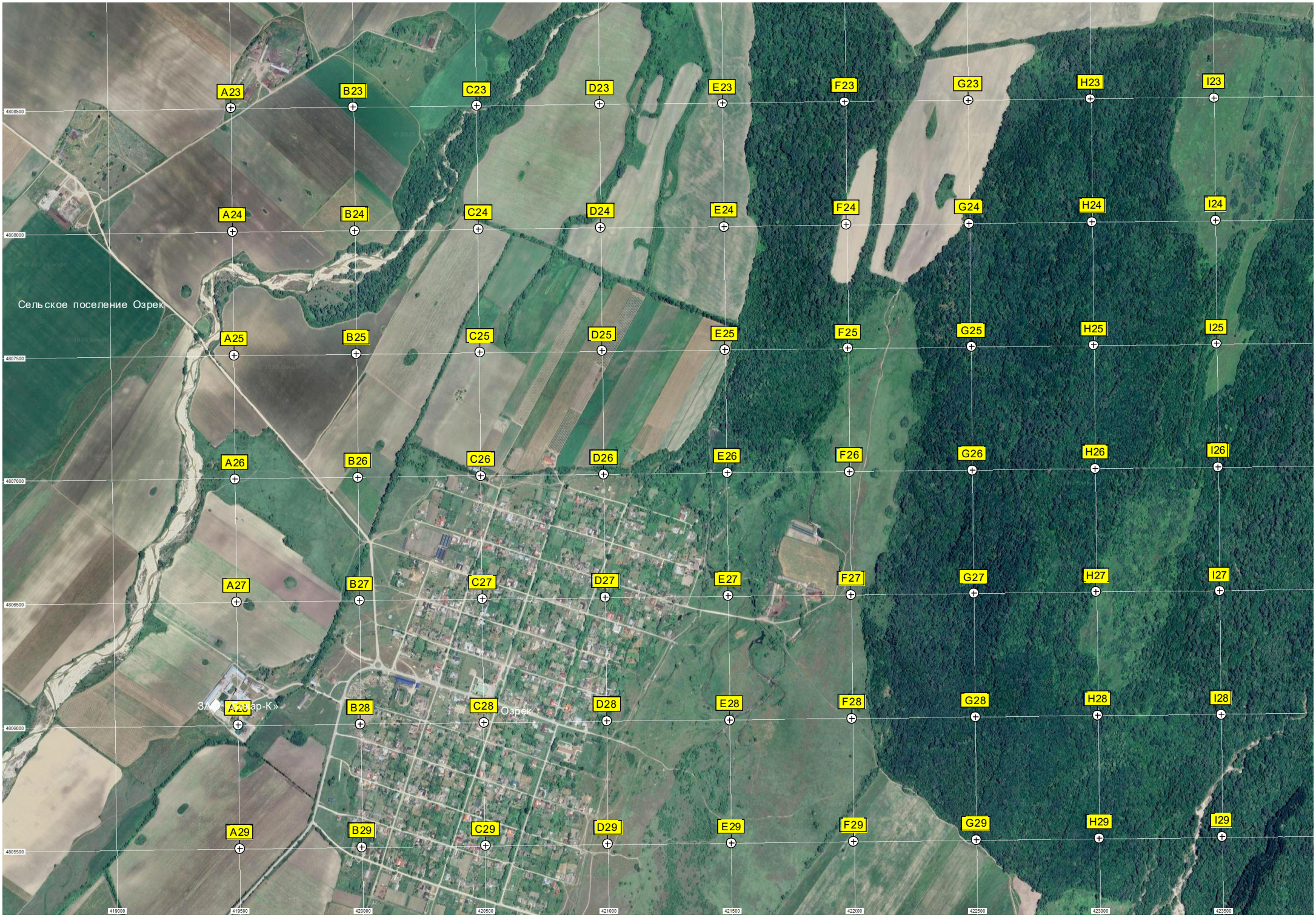
A23
B23
C23
D23
E23
F23
G23
H23
I23
A24
B24
C24
D24
E24
F24
G24
H24
I24
Сельское поселение Озрек
A25
B25
C25
D25
E25
F25
G25
H25
I25
A26
B26
C26
D26
E26
F26
G26
H26
I26
A27
B27
C27
D27
E27
F27
G27
H27
I27
A28
B28
C28
D28
E28
F28
G28
H28
I28
Озрек
A29
B29
C29
D29
E29
F29
G29
H29
I29
4808500
4808000
4807500
4807000
4806500
4806000
4805500
419000
419500
420000
420500
421000
421500
422000
422500
423000
423500


J23
K23
L23
M23
N23
O23
P23
Q23
R23
S23
T23
J24
K24
L24
M24
N24
O24
P24
Q24
R24
S24
T24
Долина реки Круупс
J25
K25
L25
M25
N25
O25
P25
Q25
R25
S25
T25
J26
K26
L26
M26
N26
O26
P26
Q26
R26
S26
T26
J27
K27
L27
M27
N27
O27
P27
Q27
R27
S27
T27
J28
K28
L28
M28
N28
O28
P28
Q28
R28
S28
T28
J29
K29
L29
M29
N29
O29
P29
Q29
R29
S29
T29
424000
424500
425000
425500
426000
426500
427000
427500
428000
428500
429000


U23
V23
W23
X23
Y23
Z23
AA23
AB23
AC23
AD23
AE23
U24
V24
W24
X24
Y24
Z24
AA24
AB24
AC24
AD24
AE24
U25
V25
W25
X25
Y25
Z25
AA25
AB25
AC25
AD25
AE25
U26
V26
W26
X26
Y26
Z26
AA26
AB26
AC26
AD26
AE26
Урух
U27
V27
W27
X27
Y27
Z27
AA27
AB27
AC27
AD27
AE27
U28
V28
W28
X28
Y28
Z28
AA28
AB28
AC28
AD28
AE28
U29
V29
W29
X29
Y29
Z29
AA29
AB29
AC29
AD29
AE29
429500
430000
430500
431000
431500
432000
432500
433000
433500
434000
434500


AF23
AG23
AH23
4808500
AF24
AG24
AH24
4808000
AF25
AG25
AH25
4807500
AF26
AG26
AH26
4807000
AF27
AG27
AH27
4806500
AF28
AG28
AH28
4806000
AF29
AG29
AH29
4805500
Плановское
435000
435500
436000
436500