

455000 455500 456000 456500 457000 457500 458000

6210000 6205000 6200000 6205000 6200000 6205000 6200000

G7 H7 I7 J7 K7 L7 M7

G8 H8 I8 J8 K8 L8 M8

G9 H9 I9 J9 K9 L9 M9

G10 H10 I10 J10 K10 L10 M10

Крыльцо и ресторан "Иван"

Конечная остановка

Ивановское

Ивановское

Ворота
Ивановский парк Военно-технического музея
Полоса препятствий
Государственный Военно-технический музей
Корпус № 2 с навесом

оздоровительный центр

Полетный аппарат ЭКИП Л2-3

Клуб Автопарковка

Коттеджный посёлок

Озеро Ивановское

Пляж

Плотина-мост

Храм в честь Иконы Глас Иоанна Предтечи в Ивановском Ивановское

Водонапорная башня

Заброшенный пионерлагерь «Восток-2»

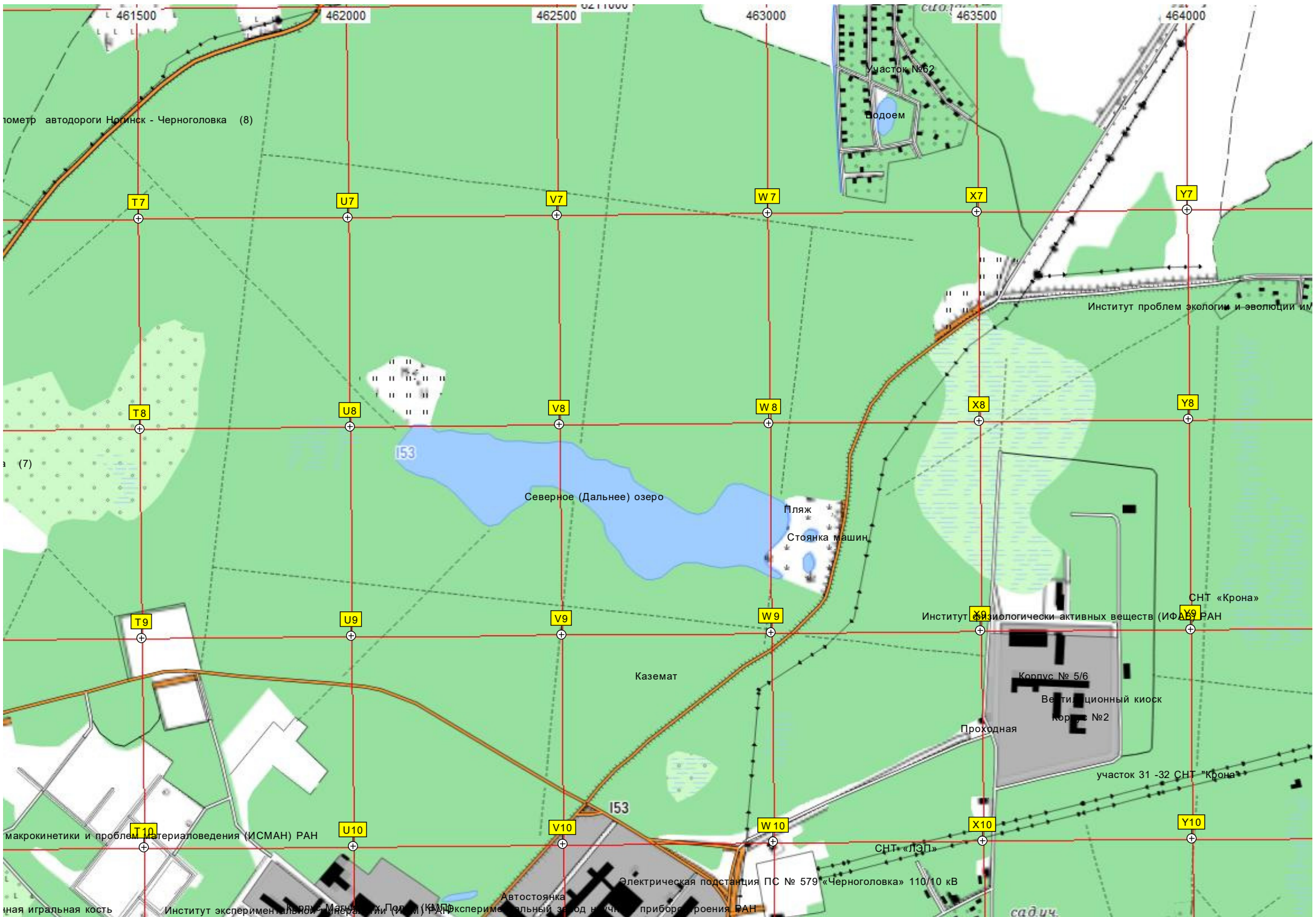
Заброшенные очистные сооружения пионерлагеря «Восток-2»

Пейнтбольный клуб "Передовая"

ВПП для RC



моделей



макрокинетики и проблемы материаловедения (ИСМАН) РАН

ная игральная кость

Институт экспериментальной биологии и физиологии (ИЭБФ) РАН

Автостоянка

I53

Электрическая подстанция ПС № 579 «Черноголовка» 110/10 кВ

Экспериментальный завод научного приборостроения РАН

СНТ «ЛЭП»

садиц.

участок 31-32 СНТ «Крона»

Проходная

Корпус № 5/6

Вентиляционный киоск

Корпус №2

Институт физиологически активных веществ (ИФВ) РАН

СНТ «Крона»

Каземат

Пляж

Стоянка машин

Северное (Дальнее) озеро

I53

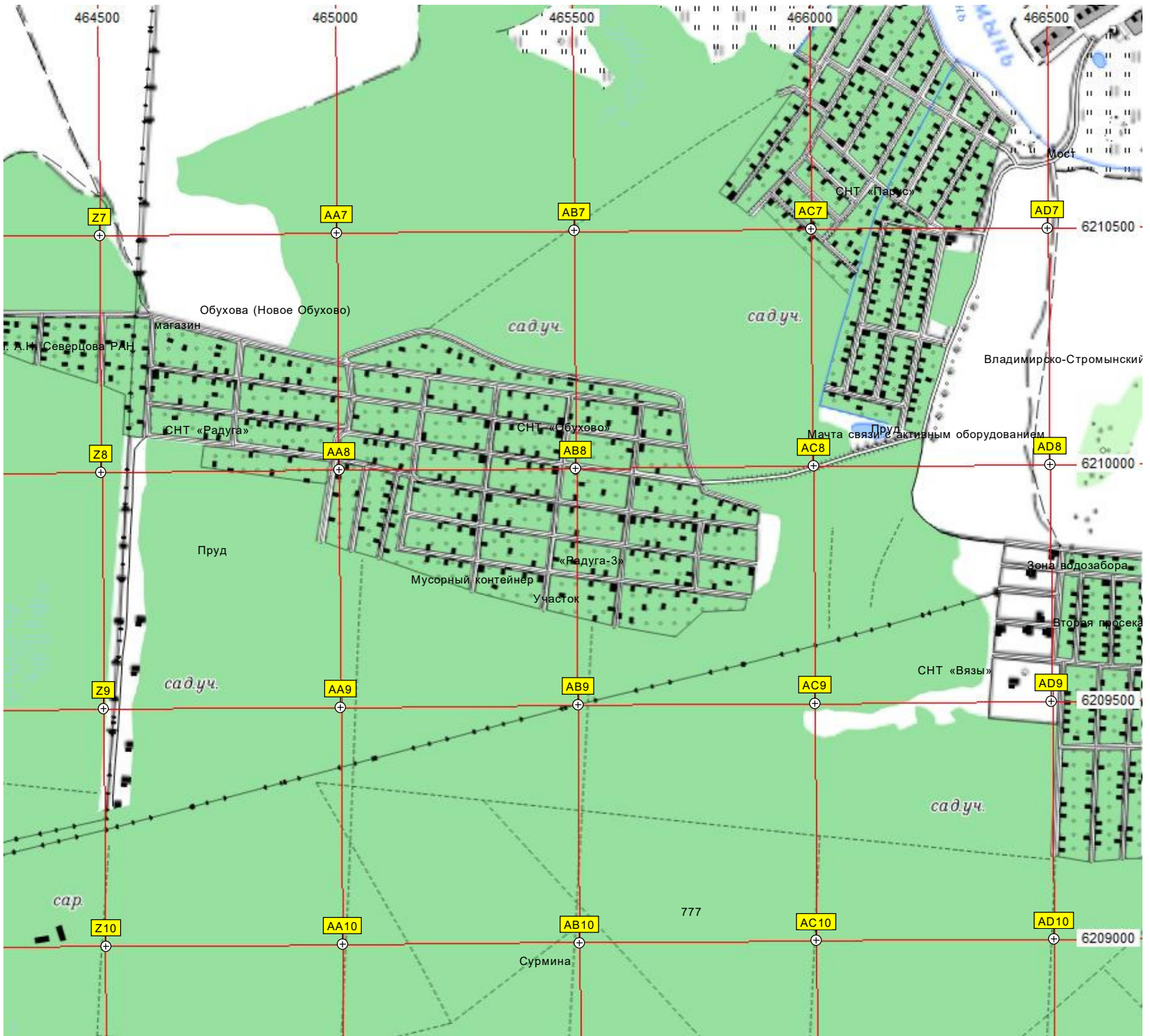
Институт проблем экологии и эволюции им...

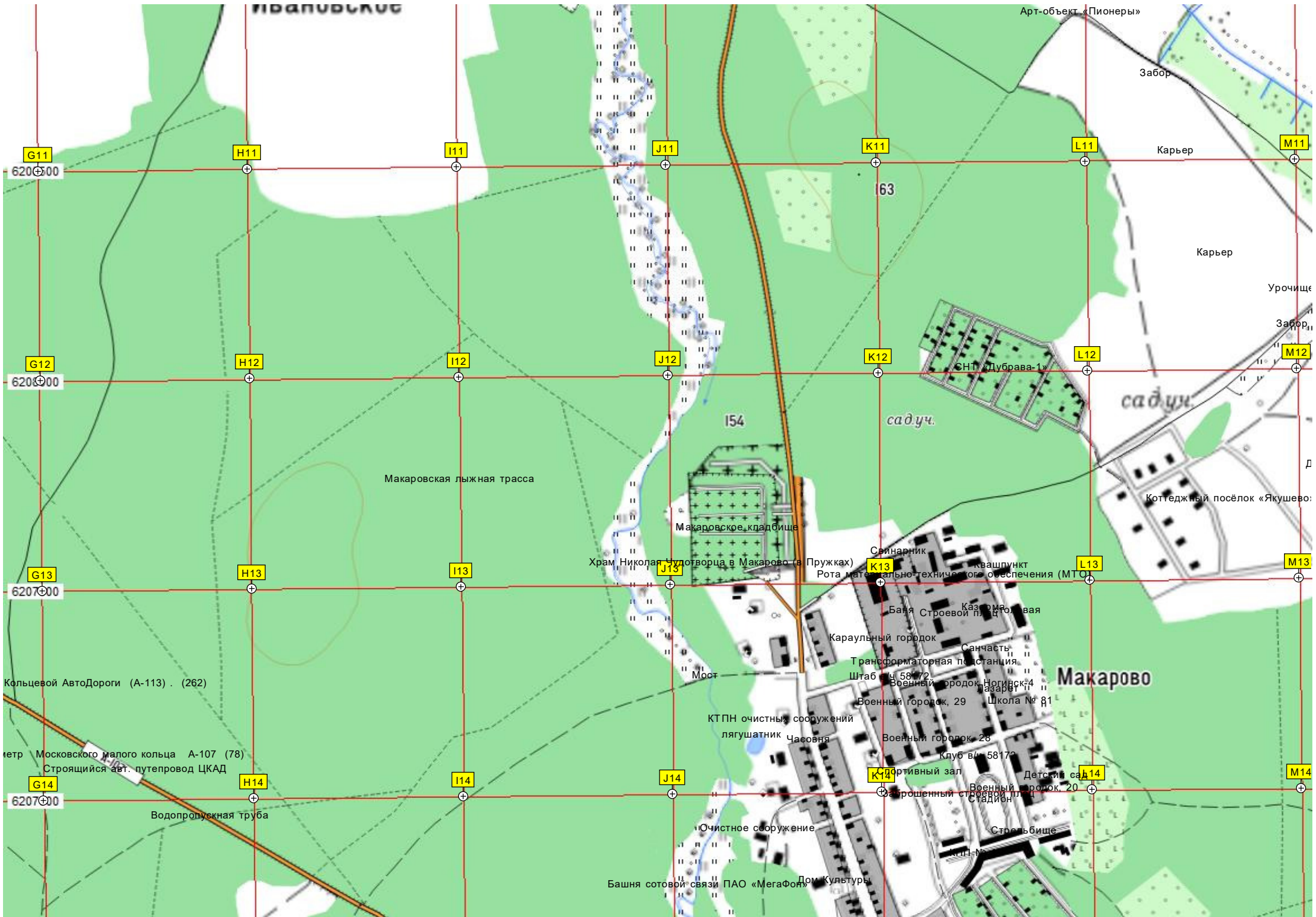
Участок №62

водоём

тометр автодороги Ногинск - Черноголовка (8)

а (7)





Забор

Карьер

Карьер

Урочище

Забор

сад.уч.

Макаровская лыжная трасса

154

сад.уч.

Коттеджный посёлок «Якушево»

Макаровское кладбище

Храм Николая Судоворца в Макарово (в Пружках)

Свинарник

Рота материально-технического обеспечения (МТО)

Баня Строевой пл. 1

Караульный городок

Штаб с/ч 58172

Военный городок, 29

Военный городок, 28

Военный городок, 20

Военный городок, 20

Военный городок, 20

Военный городок, 20

Военный городок, 20

Военный городок, 20

Военный городок, 20

Военный городок, 20

Военный городок, 20

Кольцевой Автодороги (А-113) (262)

метр Московского малого кольца А-107 (78)

Строящийся авт. путепровод ЦКАД

Водопрпускная труба

Мост

КТПН очистных сооружений

лягушатник

часовня

Очистное сооружение

Башня сотовой связи ПАО «МегаФон»

Дом Культуры

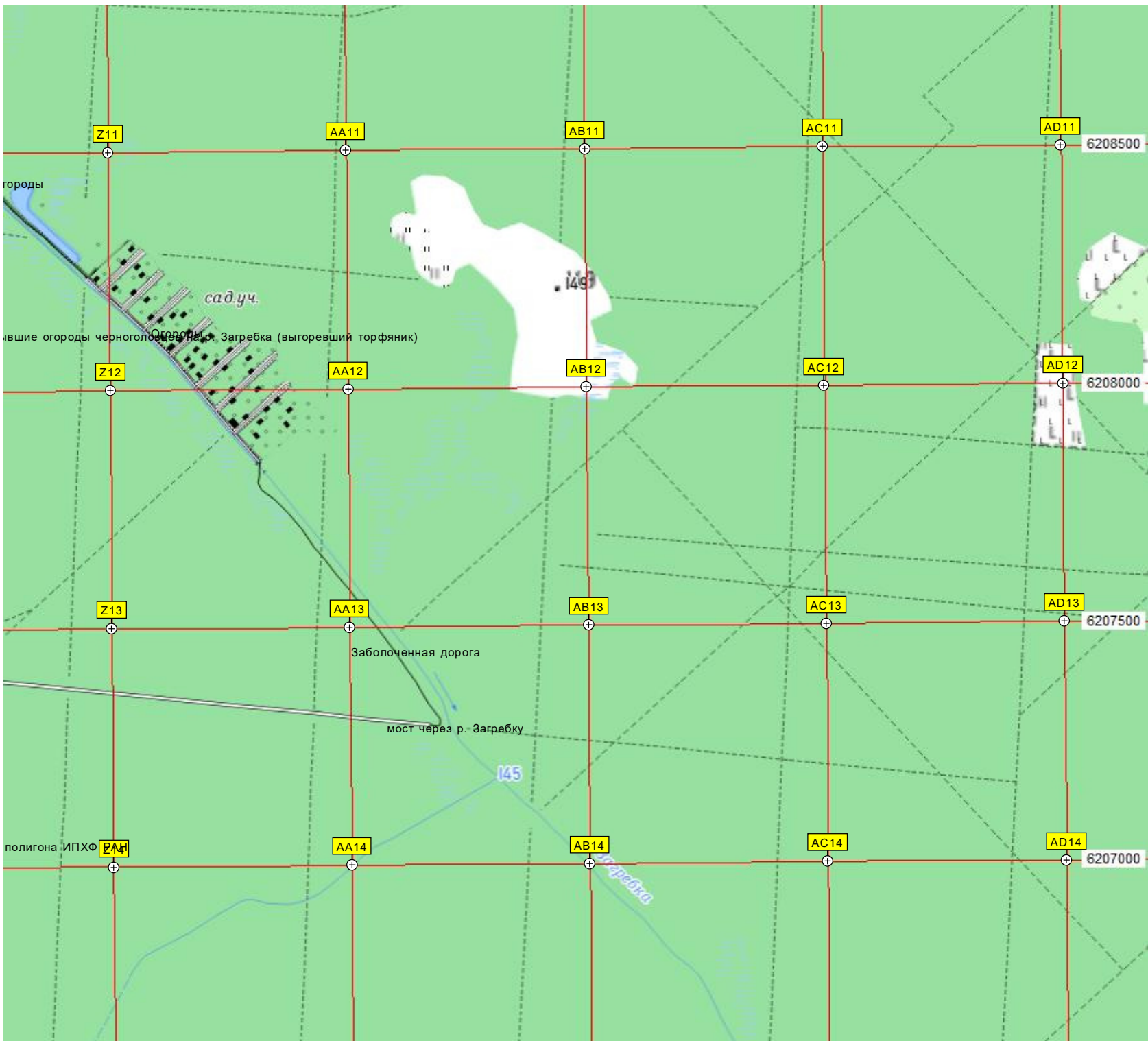
Макарово

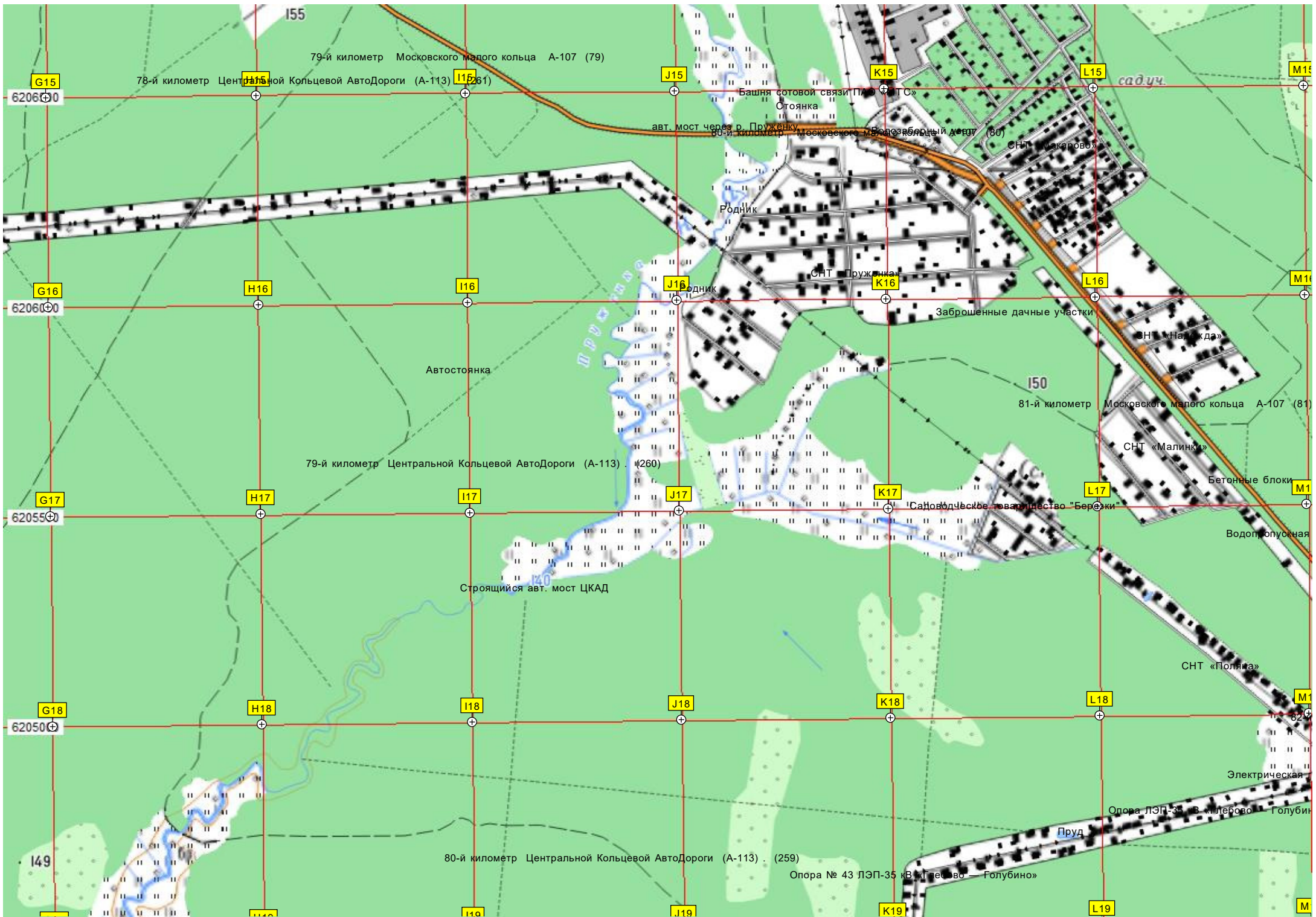
Стрельбище

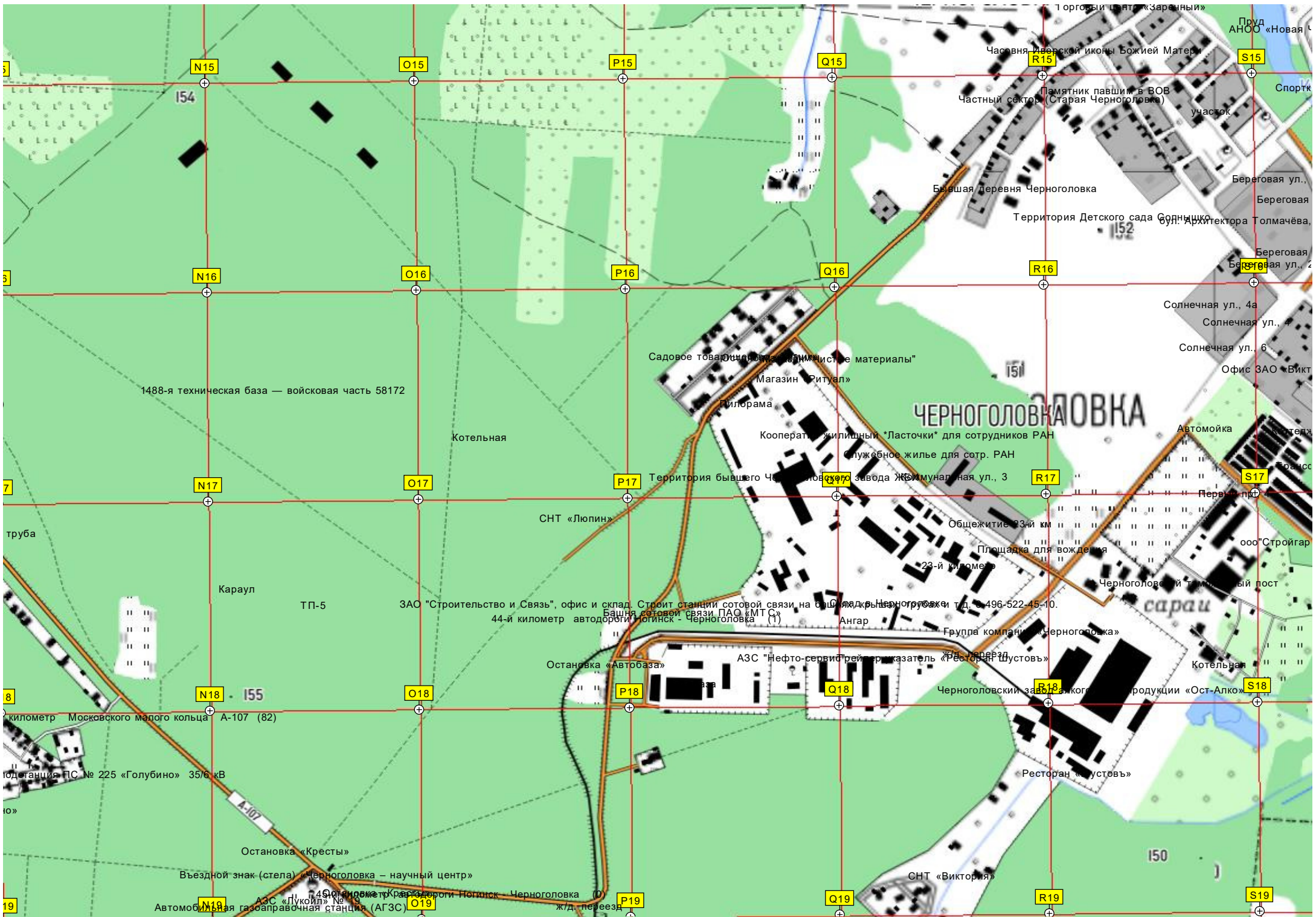
Стрельбище

Стрельбище

Стрельбище







1488-я техническая база — войсковая часть 58172

ЧЕРНОГОЛОВКА

Садовое товарищество «Ильинские материалы»
Магазин «Ритуал»
Пилорама
Кооператив жилищный «Ласточки» для сотрудников РАН
Служебное жилье для сотр. РАН

Территория бывшего Черноголовского завода ЖБИ мундальная ул., 3

ЗАО «Строительство и Связь», офис и склад. Строит станции сотовой связи на башне «Черноголовка» т.д. 496-522-45-10.
44-й километр автодороги Ногинск - Черноголовка (1)

Остановка «Автобаза»
АЗС «Нефто-сервис» рейс-сервисатель «Ресторан «Шустовъ»

Черноголовский завод легкой промышленности «Ост-Алко»

Въездной знак (стела) «Черноголовка — научный центр»

АЗС «Лукойл» № 149
Автомобильная газозаправочная станция (АГЗС)

Ресторан «Шустовъ»

СНТ «Виктория»

150

44-й километр Московского малого кольца А-107 (82)

Подстанция ПС № 225 «Голубино» 35/6 кВ

труба

Караул

ТП-5

СНТ «Люпин»

Площадка для вождения
23-й километр

Черноголовский территориальный пост

ООО «Стройгар»

Котельная

Автомойка

Офис ЗАО «Виктор»

Солнечная ул., 4а

Солнечная ул., 4

Солнечная ул., 6

Береговая ул., 2

Береговая ул., 2

Береговая ул., 2

Спортивный участок

Пруд АНОО «Новая Сад»

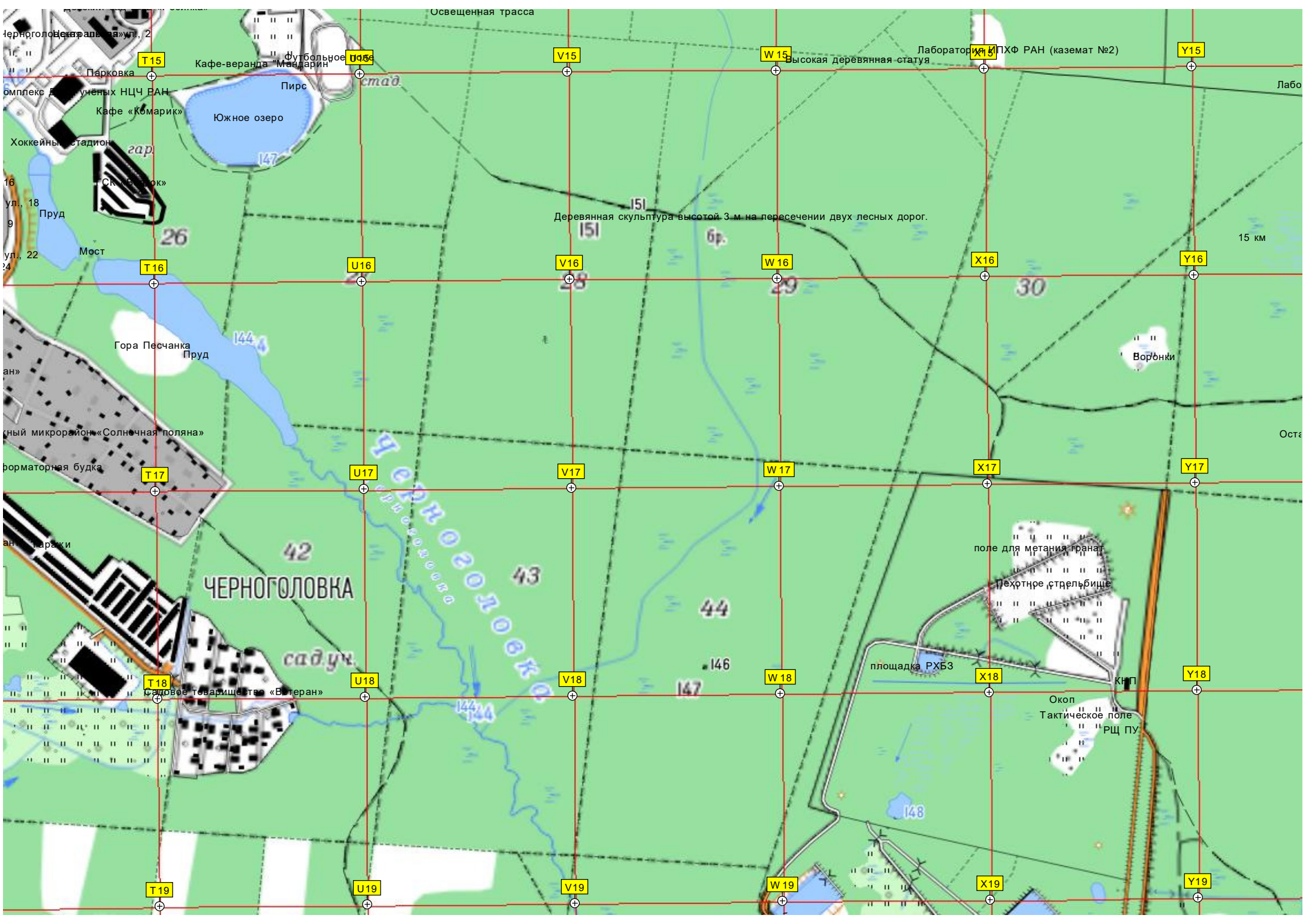
Часовня, Дверской иконы Божией Матери

Памятник павшим в ВОВ
Частный сектор (Старая Черноголовка)

Территория Детского сада Солнечного участка
бульвар Архитектора Толмачёва

Бывшая деревня Черноголовка

Торговый центр «Заряны»



Черноголовка, ул. 2

T15

Парковка

Комплекс Д. ученых НЦ РАН

Кафе «Комарик»

Хоккейный стадион

ул. 16

ул. 18

ул. 22

ул. 24

Пруд

Мост

T16

ан»

ский микрорайон «Солнечная поляна»

форматорная будка

T17

ан»

ан»

ан»

ан»

ан»

ан»

ан»

ан»

ан»

ан»

ан»

ан»

ан»

T19

Кафе-веранда «Мандарин»

Пирс

Южное озеро

147

26

144.4

Гора Песчанка

Пруд

144.4

42

Черноголовка

43

сад

44

146

147

144

144

147

148

148

148

148

148

148

148

U15

U16

U17

U18

U19

U16

U17

U18

U19

U16

U17

U18

U19

U16

U17

U18

U19

U16

U17

U18

U19

U16

U17

U18

U19

U16

U17

U18

U19

U16

U17

V15

V16

V17

V18

V19

V15

V16

V17

V18

V19

V16

V17

V18

V19

V16

V17

V18

V19

V16

V17

V18

V19

V16

V17

V18

V19

V16

V17

V18

V19

V16

V17

W15

W16

W17

W18

W19

W15

W16

W17

W18

W19

W16

W17

W18

W19

W16

W17

W18

W19

W16

W17

W18

W19

W16

W17

W18

W19

W16

W17

W18

W19

W16

W17

X15

X16

X17

X18

X19

X15

X16

X17

X18

X19

X16

X17

X18

X19

X16

X17

X18

X19

X16

X17

X18

X19

X16

X17

X18

X19

X16

X17

X18

X19

X16

X17

Y15

Y16

Y17

Y18

Y19

Y15

Y16

Y17

Y18

Y19

Y16

Y17

Y18

Y19

Y16

Y17

Y18

Y19

Y16

Y17

Y18

Y19

Y16

Y17

Y18

Y19

Y16

Y17

Y18

Y19

Y16

Y17

Освещенная трасса

Лаборатория ИИПХФ РАН (каземат №2)

Высокая деревянная статуя

Деревянная скульптура высотой 3 м на пересечении двух лесных дорог.

15 км

Воронки

Оста

поле для метания гранат

Пехотное стрельбище

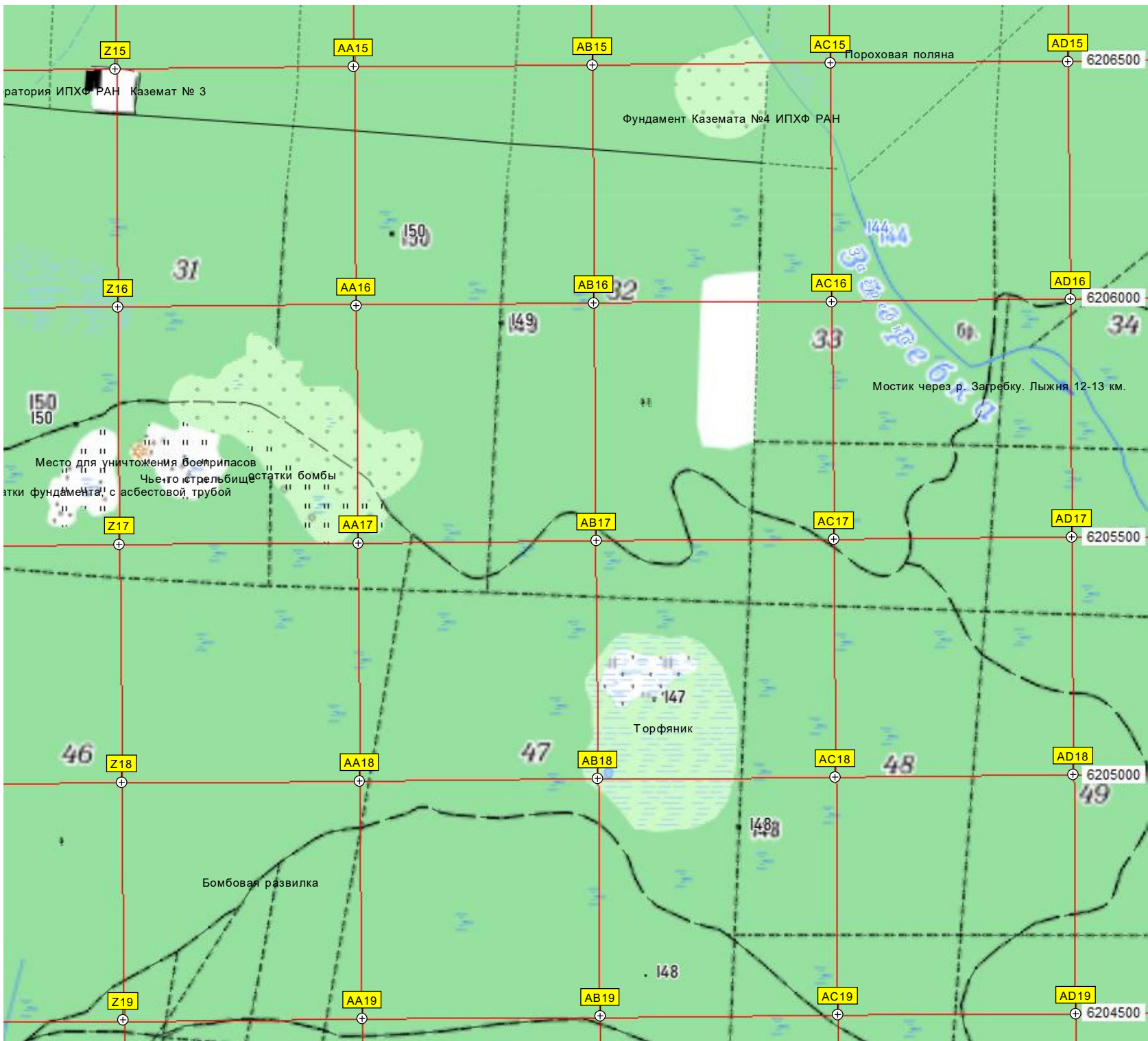
площадка РХБЗ

Окоп

Тактическое поле

РЦ ПУ

КНП



Лаборатория ИПХФ РАН Каземат № 3

Фундамент Каземата №4 ИПХФ РАН

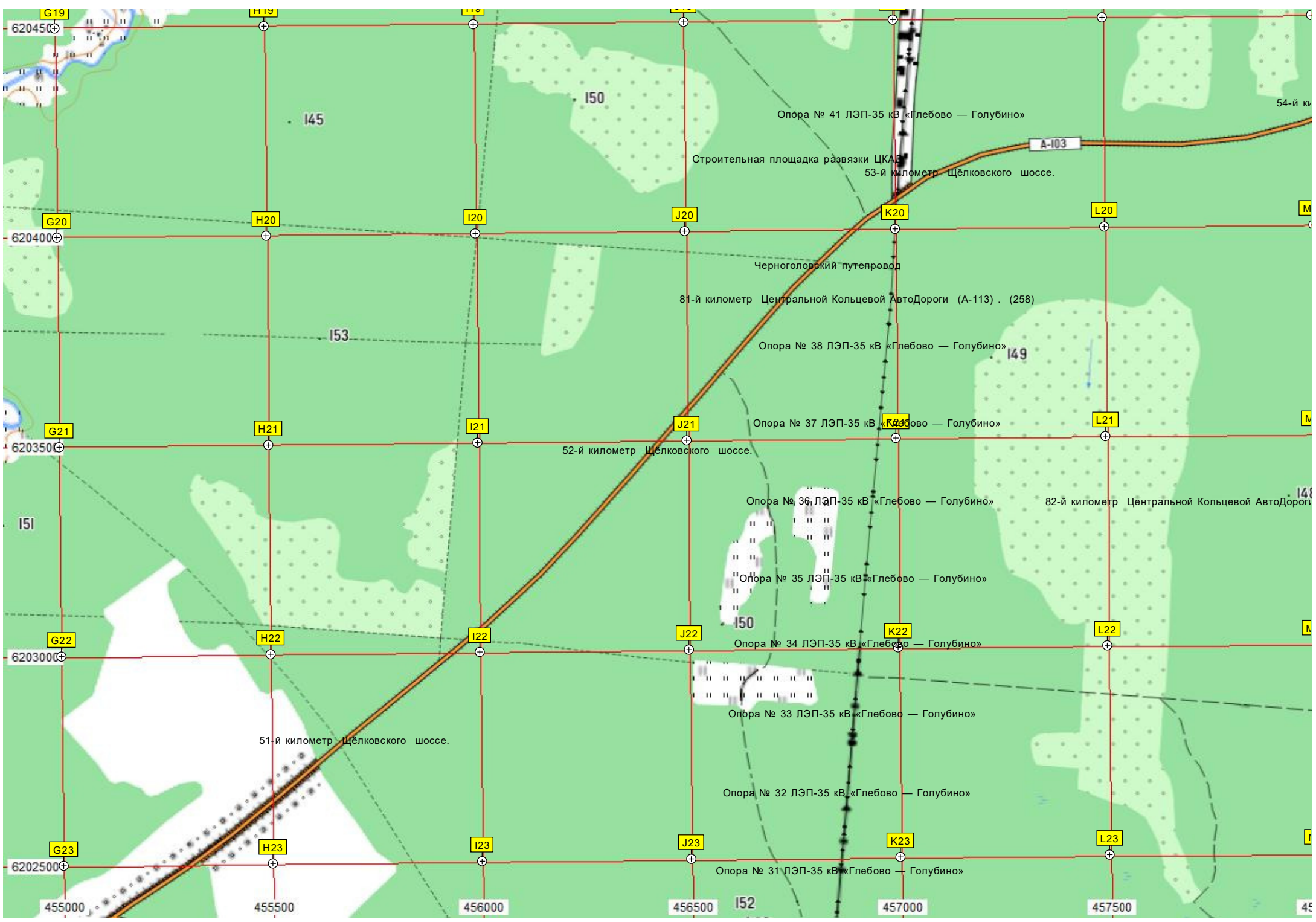
Пороховая поляна

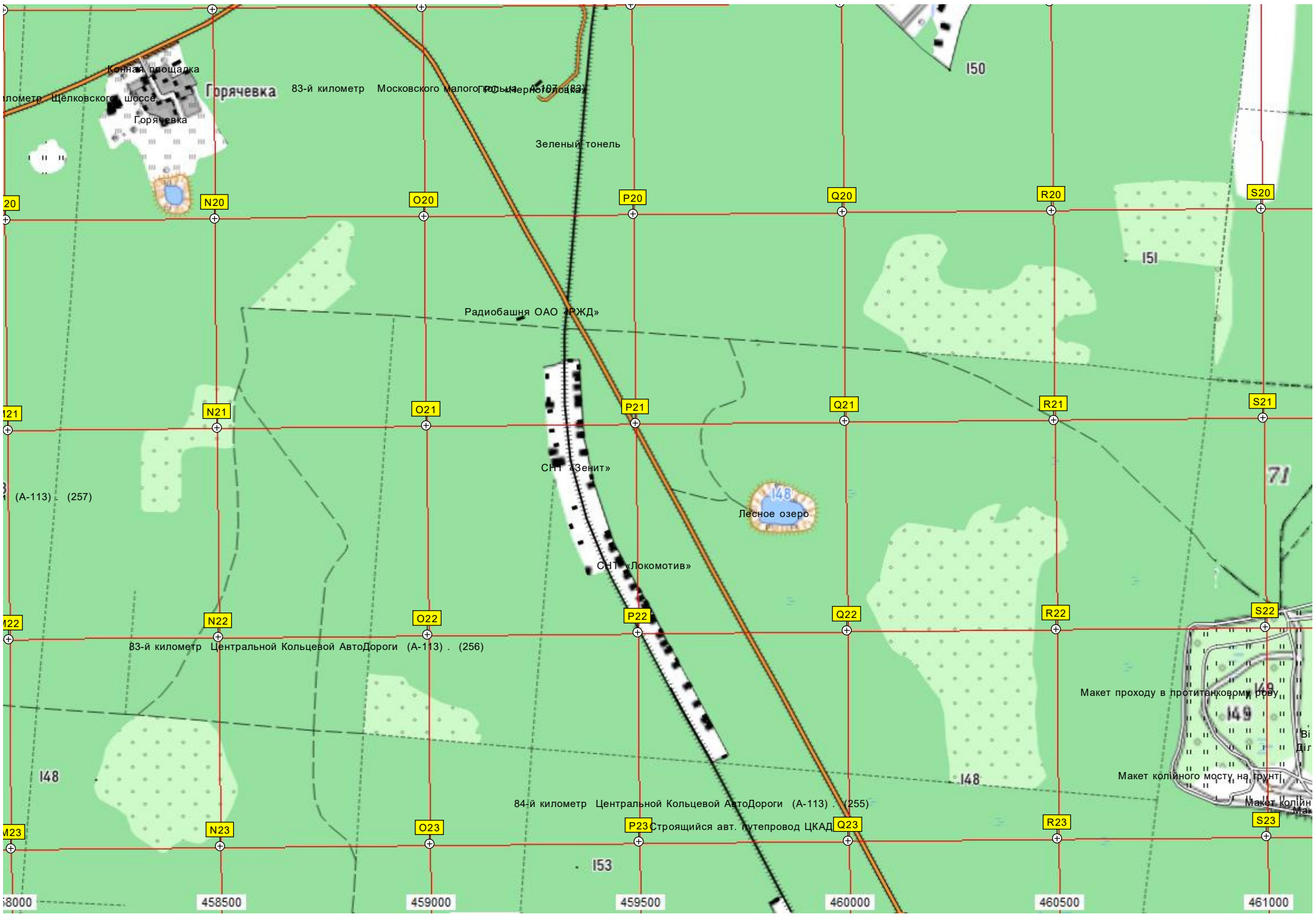
Мостик через р. Загребку. Лыжня 12-13 км.

Торфяник

Место для уничтожения боеприпасов
Чье-то стрельбище
остатки бомбы
остатки фундамента с асбестовой трубой

Бомбовая развилка





Конная площадка
Щёлковского шоссе
Горячевка

Горячевка

83-й километр Московского малого кольца (А-107) (83)

Зеленый тоннель

Радиобашня ОАО «РЖД»

СНТ «Зенит»

СНТ «Локомотив»

Лесное озеро

83-й километр Центральной Кольцевой АвтоДороги (А-113) . (256)

84-й километр Центральной Кольцевой АвтоДороги (А-113) . (255)

Строящийся авт. путепровод ЦКАД

Макет проходу в протитанковом рву

Макет колёсного мосту на грунт

Макет колёсн

20

N20

O20

P20

Q20

R20

S20

21

N21

O21

P21

Q21

R21

S21

22

N22

O22

P22

Q22

R22

S22

23

N23

O23

P23

Q23

R23

S23

458000

458500

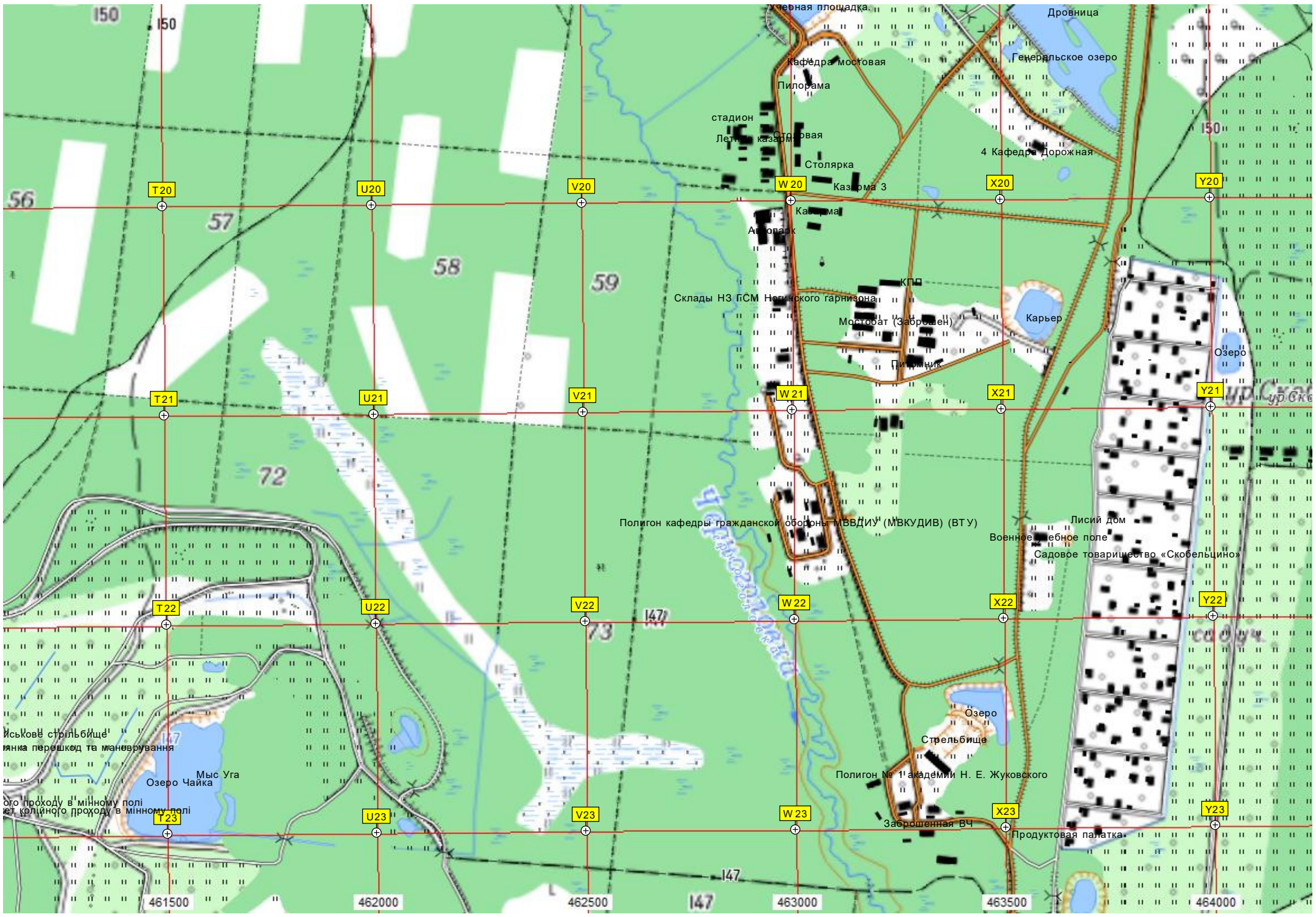
459000

459500

460000

460500

461000



Иськове стрільбище
якія перехід та маневрування

ого проході в мінному полі
ет коліного проході в мінному полі

Т23

461500

462000

462500

147

463000

463500

464000

