

остр. Исток рукава Бузан

О. Дедов Осередок

З А Н

Остров Дедов Осередок

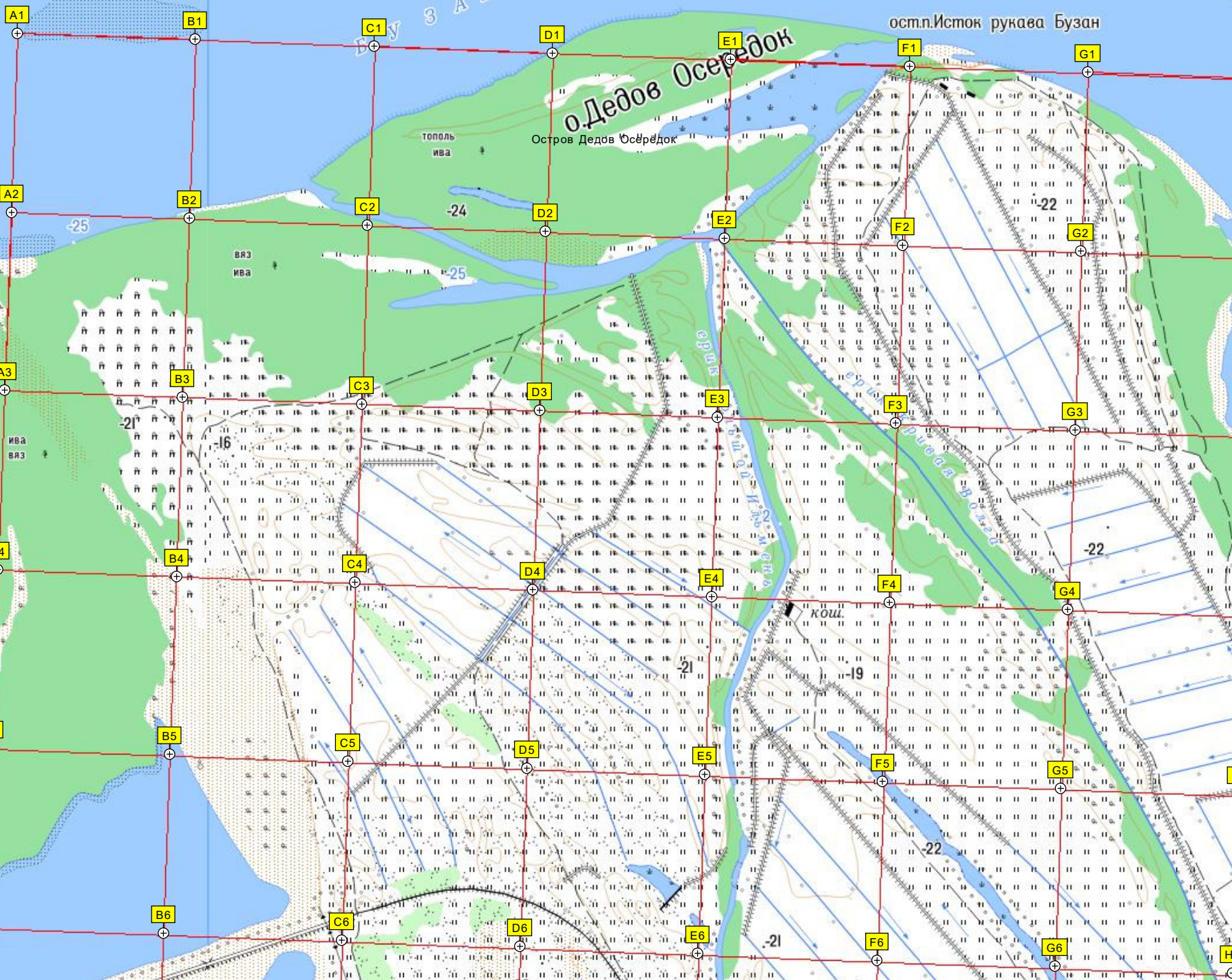
ТОПОЛЬ
ИВА

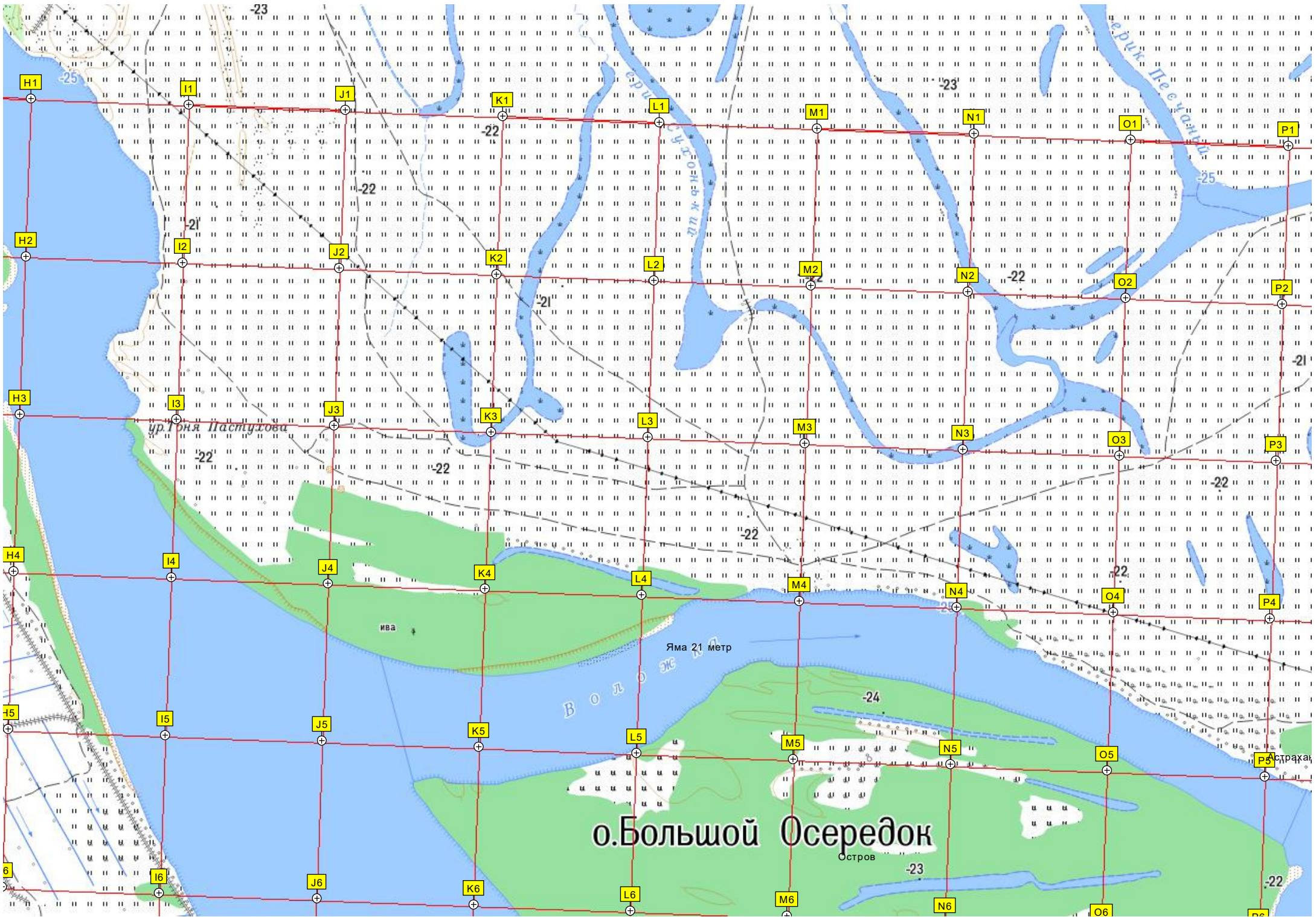
ВЯЗ
ИВА

ИВА
ВЯЗ

КОШ

ОЛГА





ур.Тоня Пастухова

о.Большой Осередок

Остров

Яма 21 метр

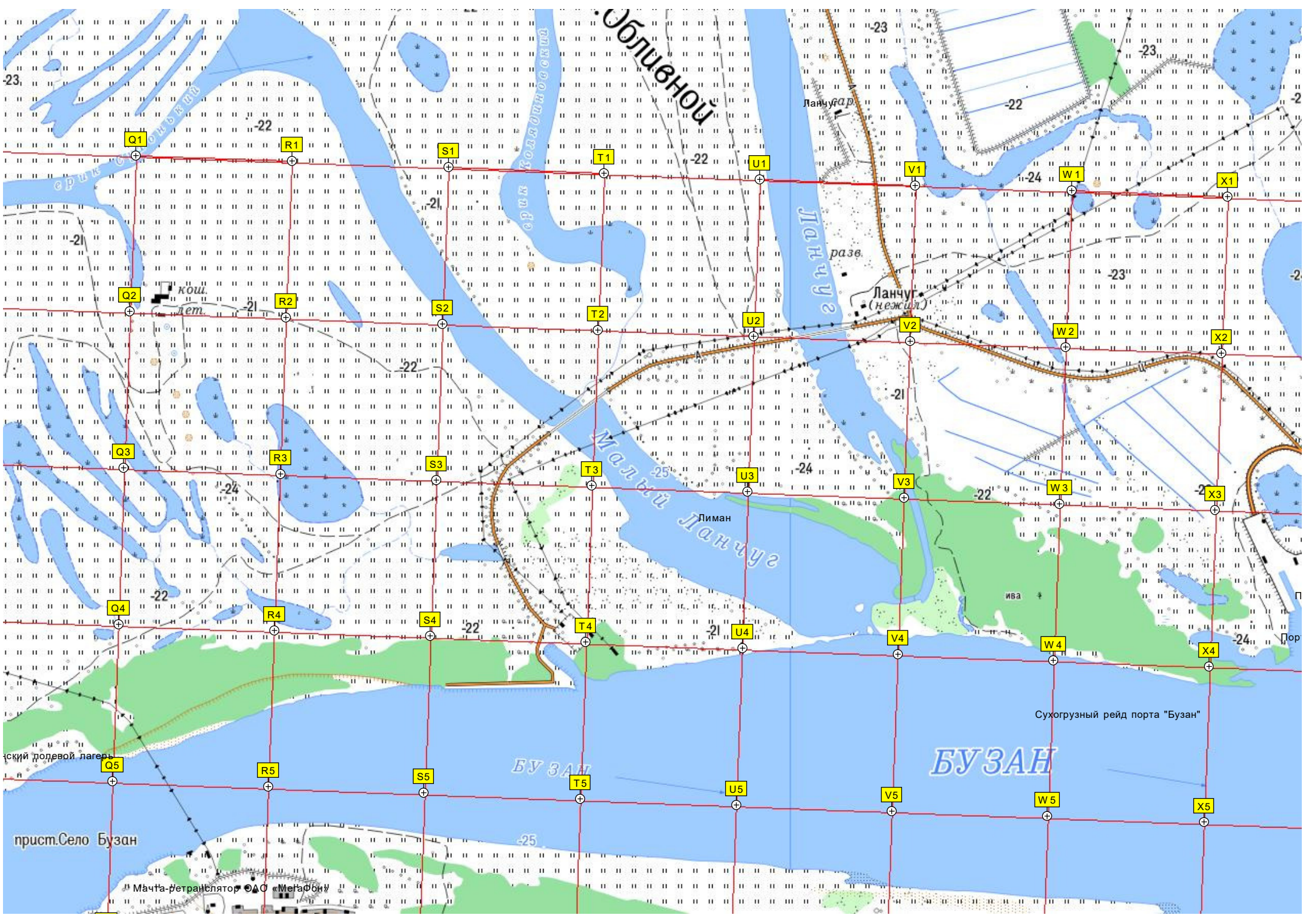
ВОЛОЖКА

река Тереманка

река Коса

Ива

Астрахань



Обливной

Ланчугар

Ланчуг
(нежил)

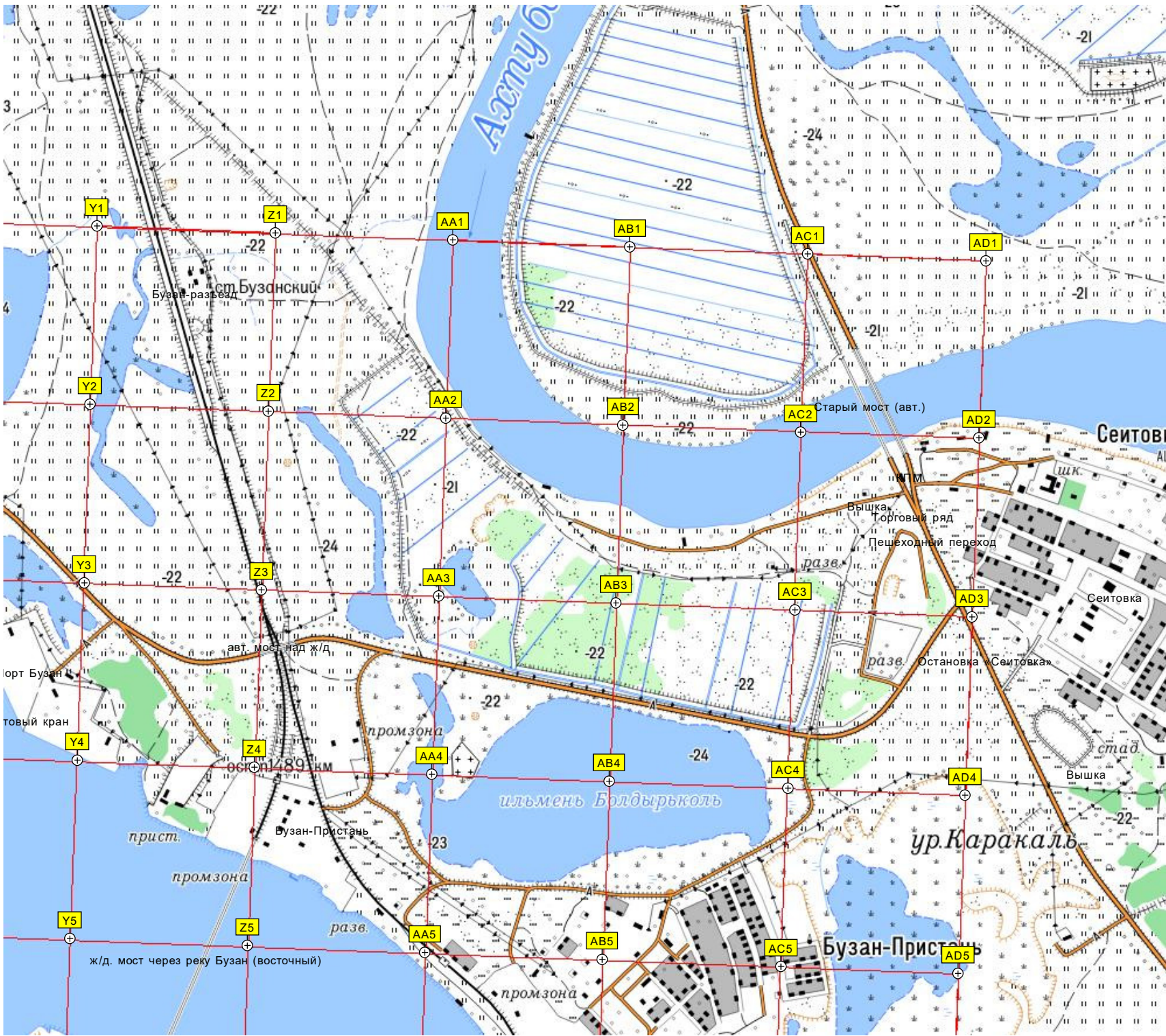
Малый Ланчуг
Лиман

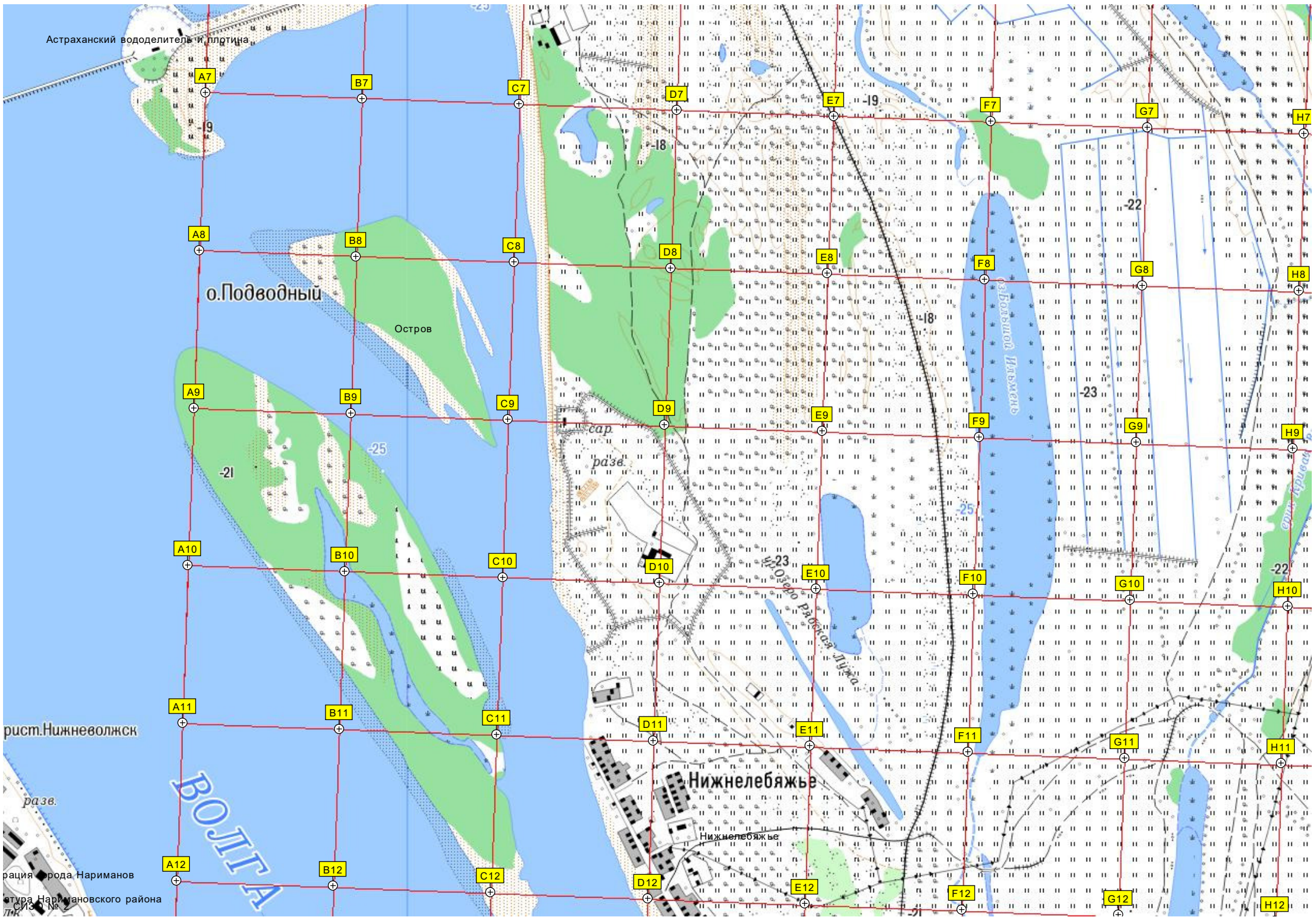
БУЗАН

Сухогрузный рейд порта "Бужан"

прист. Село Бужан

Мачта-ретранслятор ОАО «МегаФон»





Астраханский вододельитель и плотина

о.Подводный

Остров

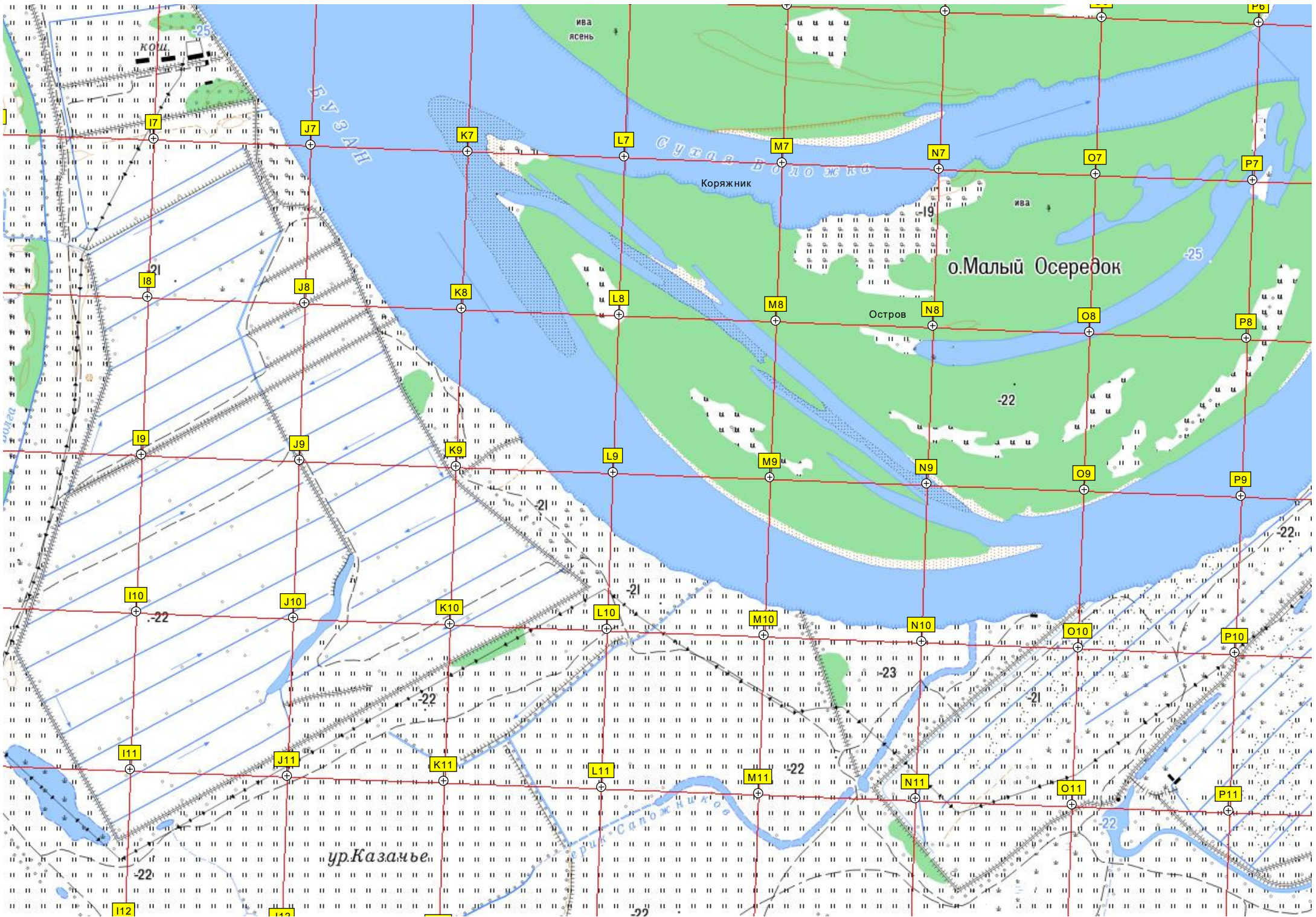
ристан.Нижневолжск

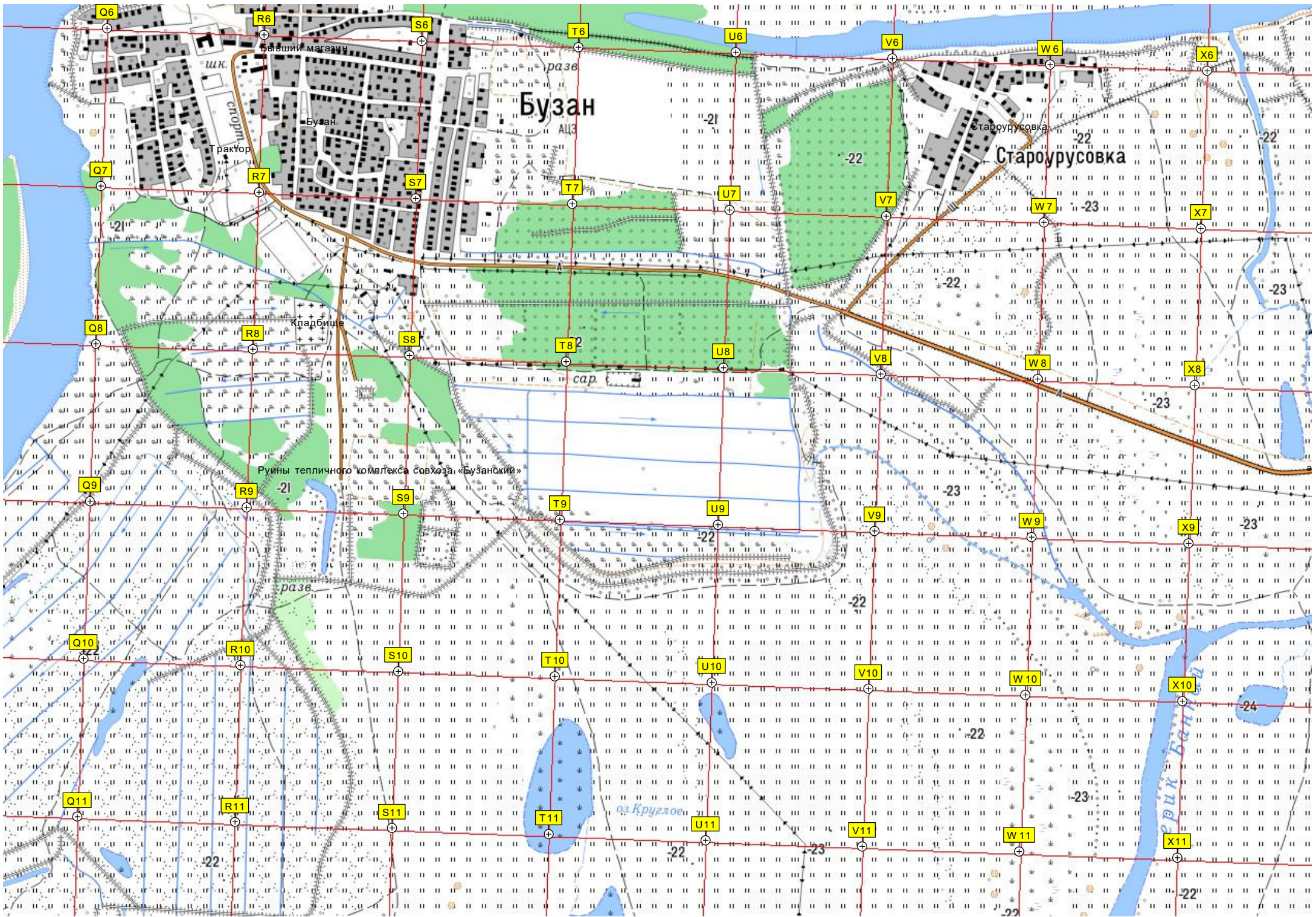
ВОЛГА

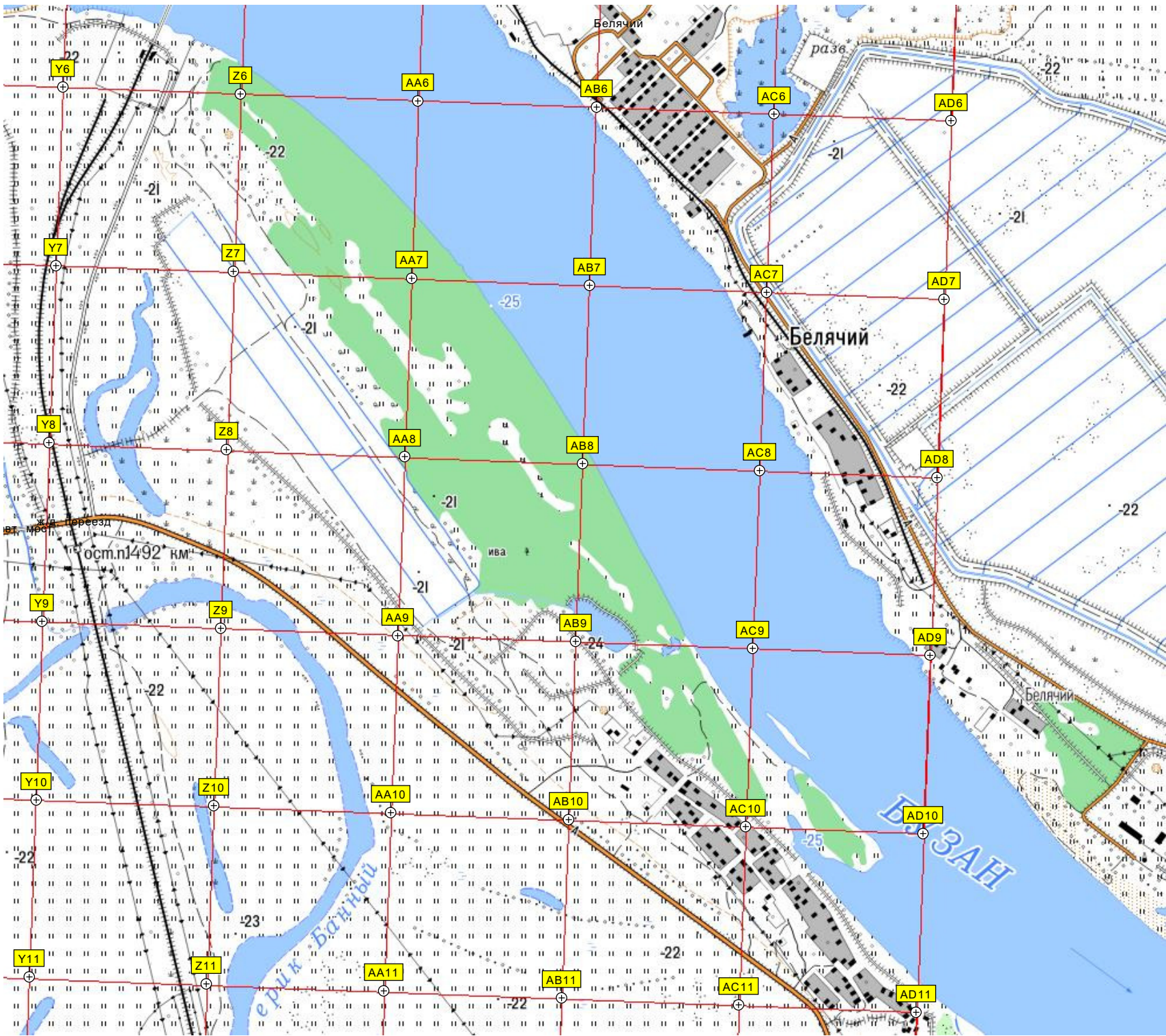
Нижнелебязье

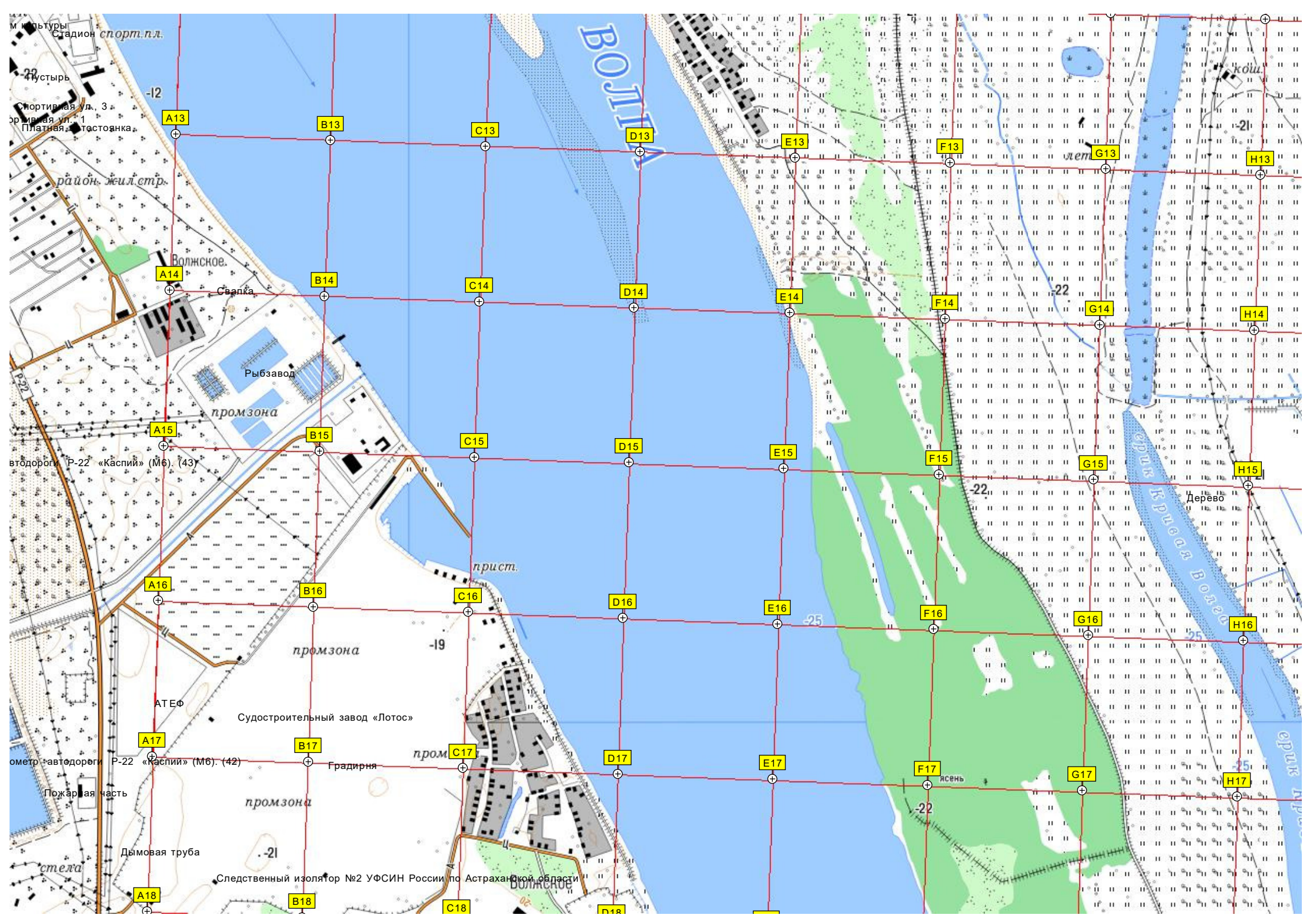
рация города Нариманов

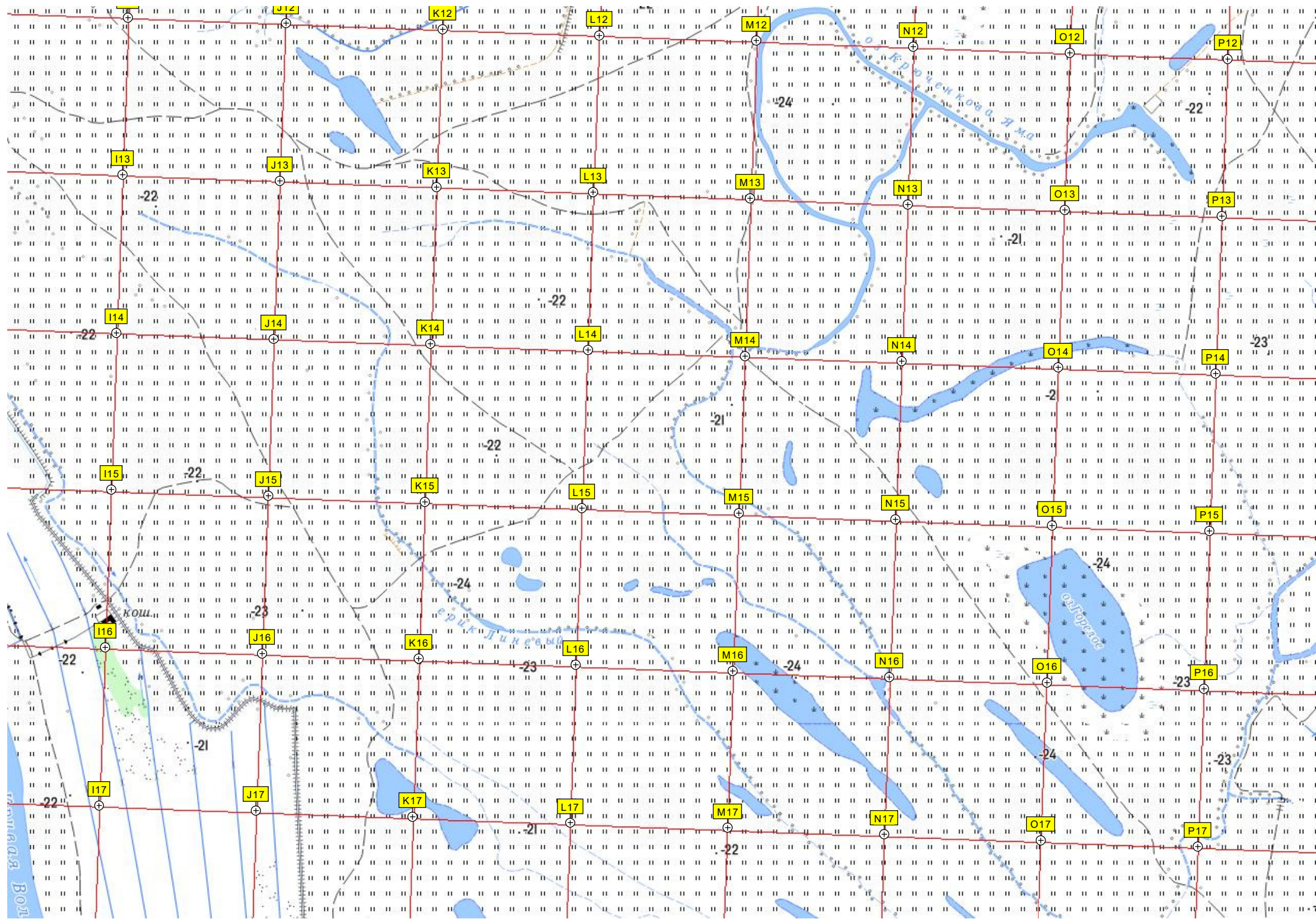
Страна Наримановского района
ЛК № 2

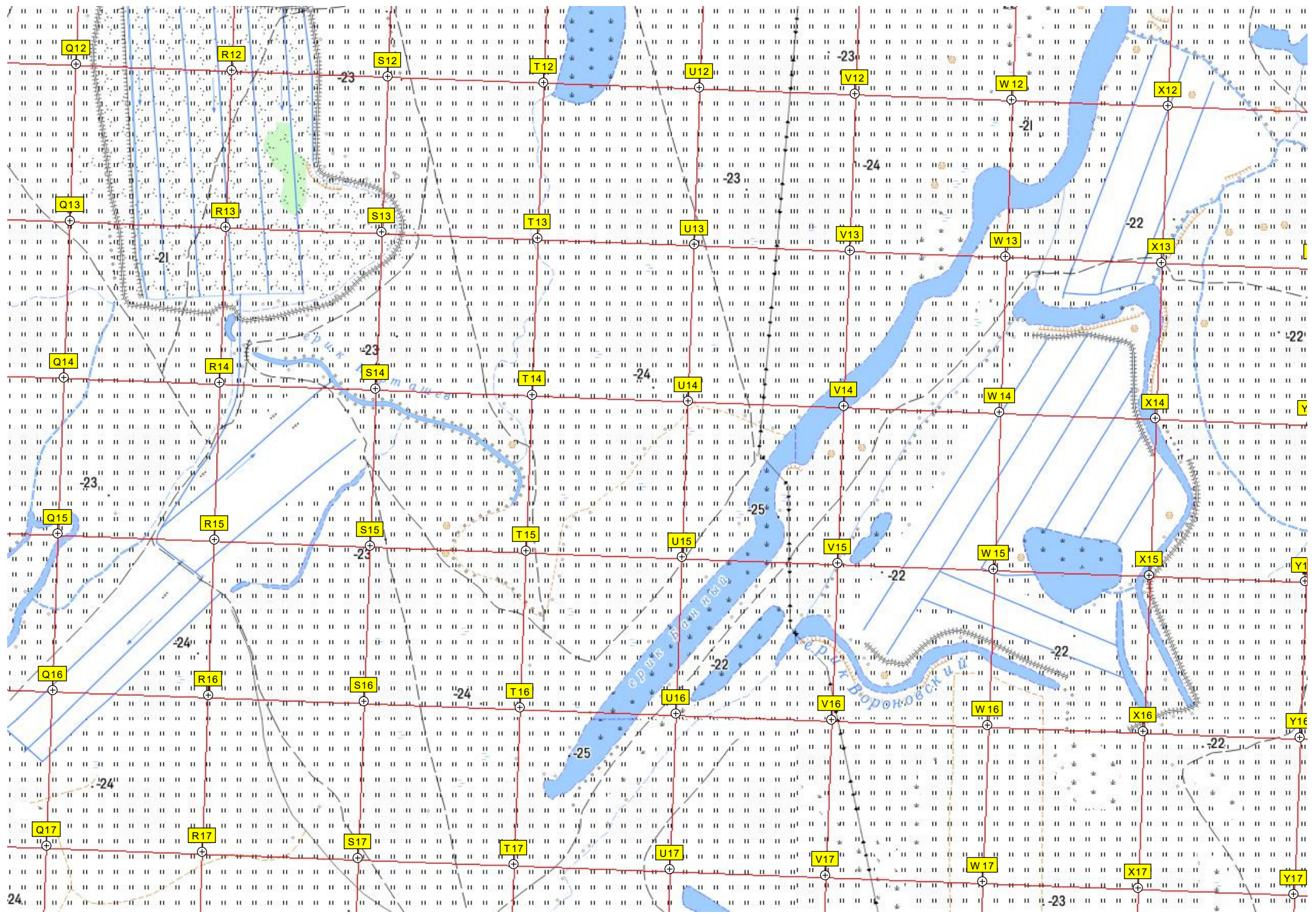


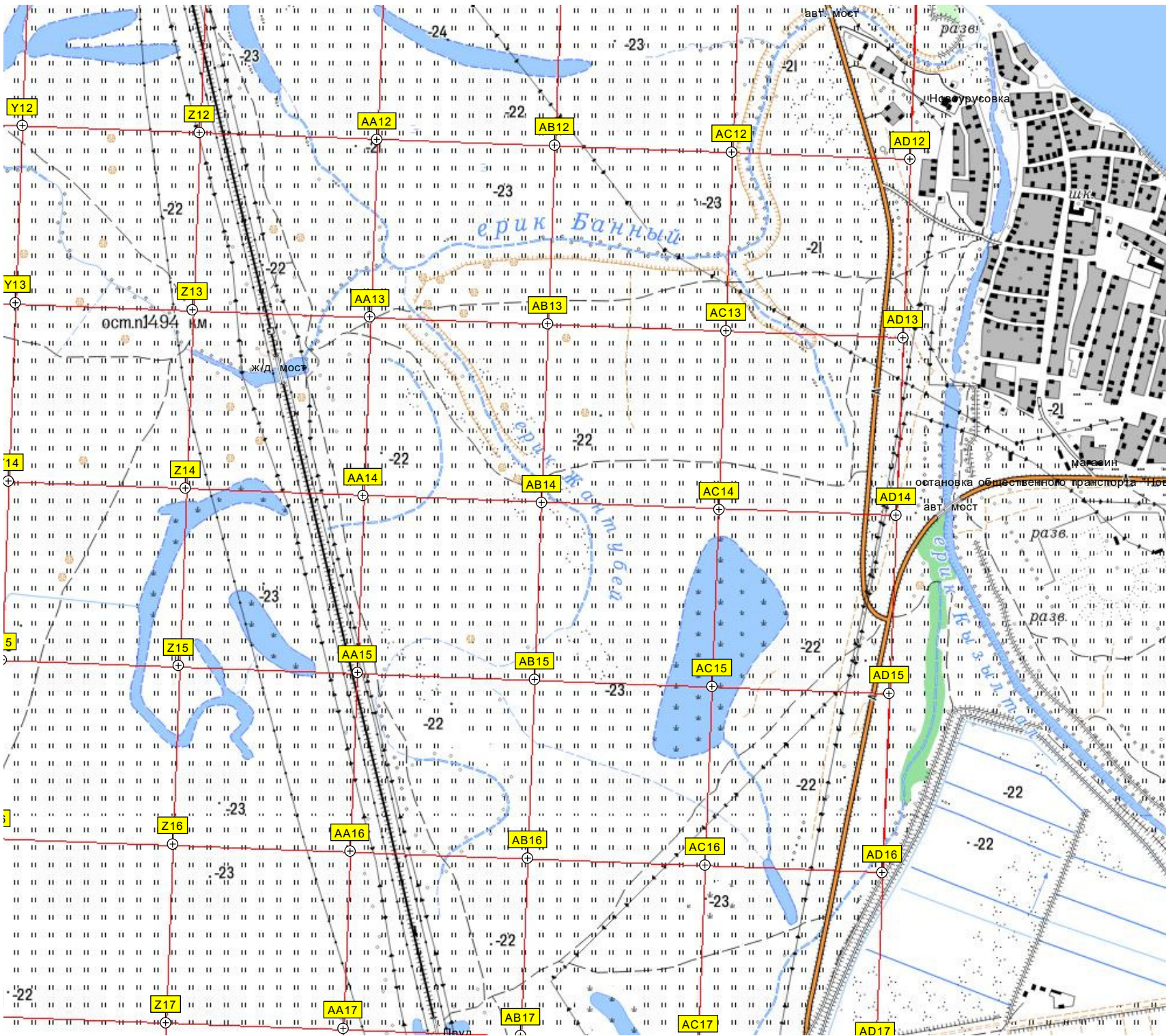


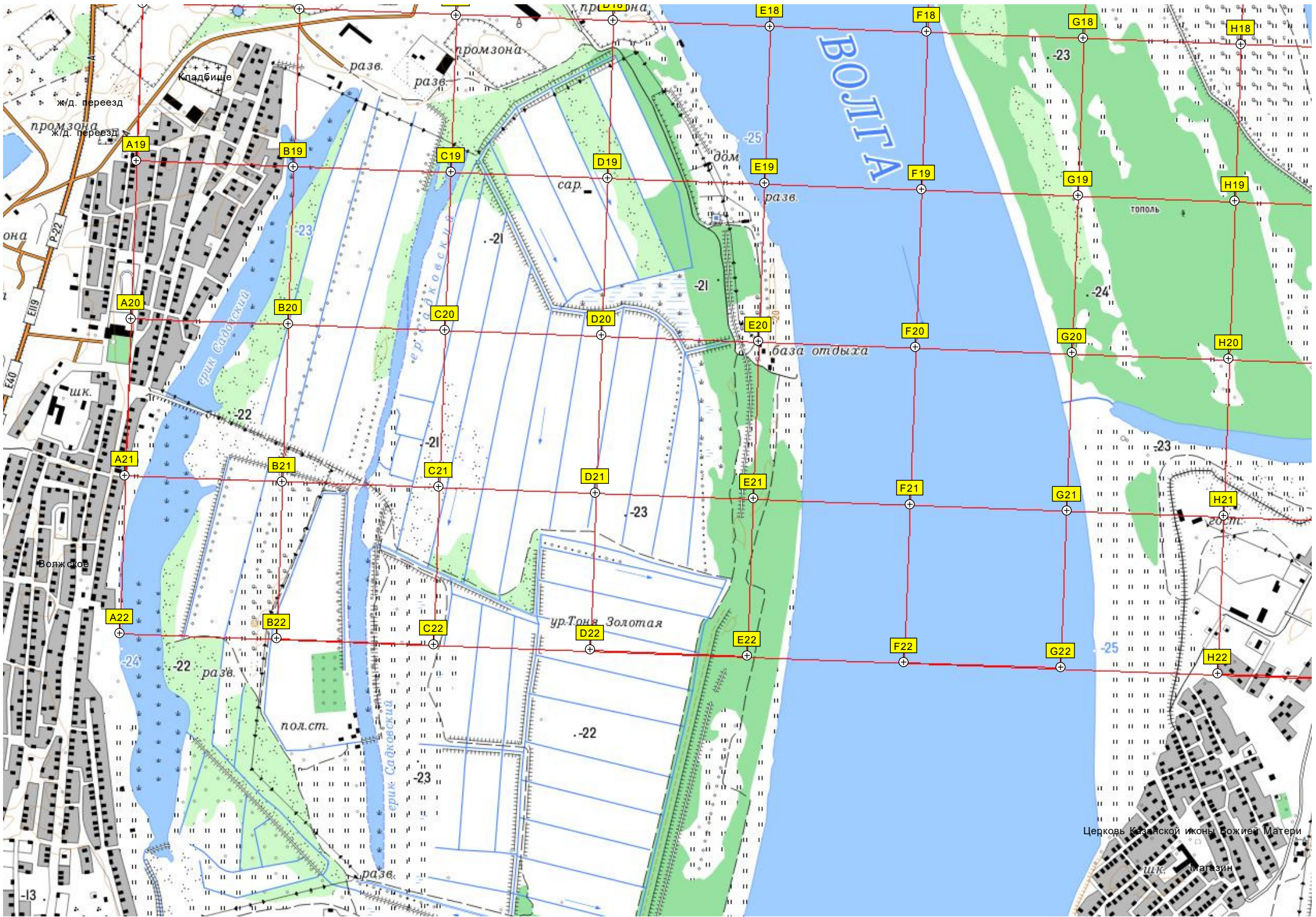






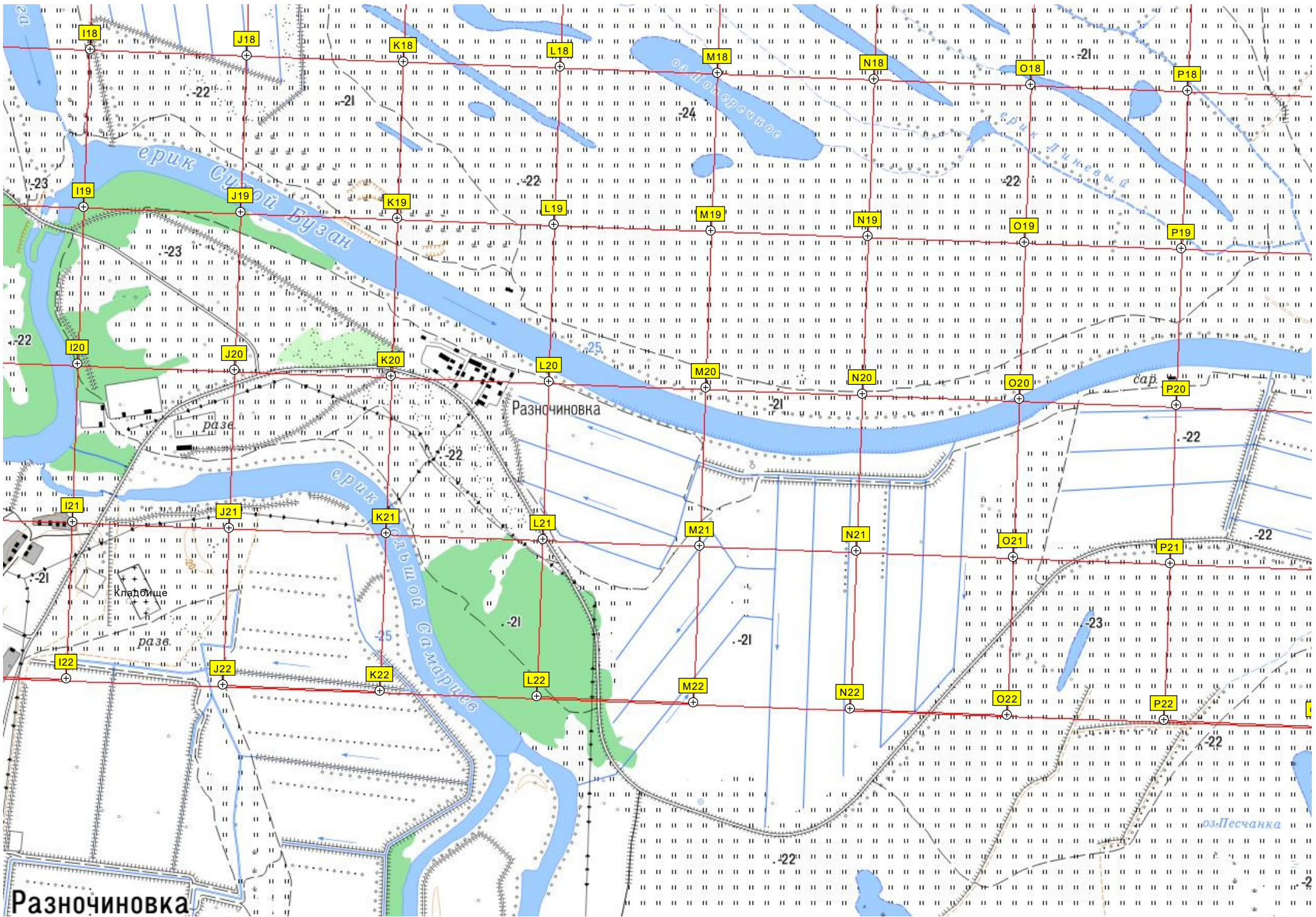






Церковь Казанской иконы Божией Матери

магазин



Разночиновка

