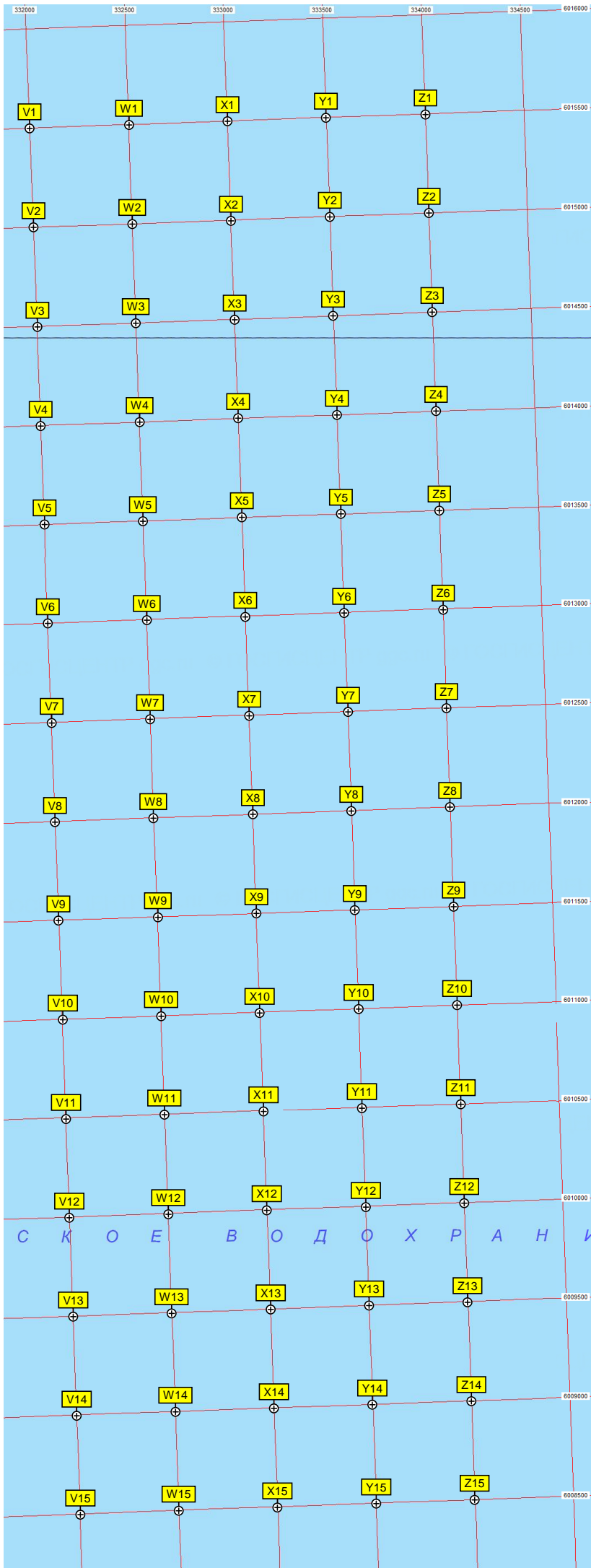
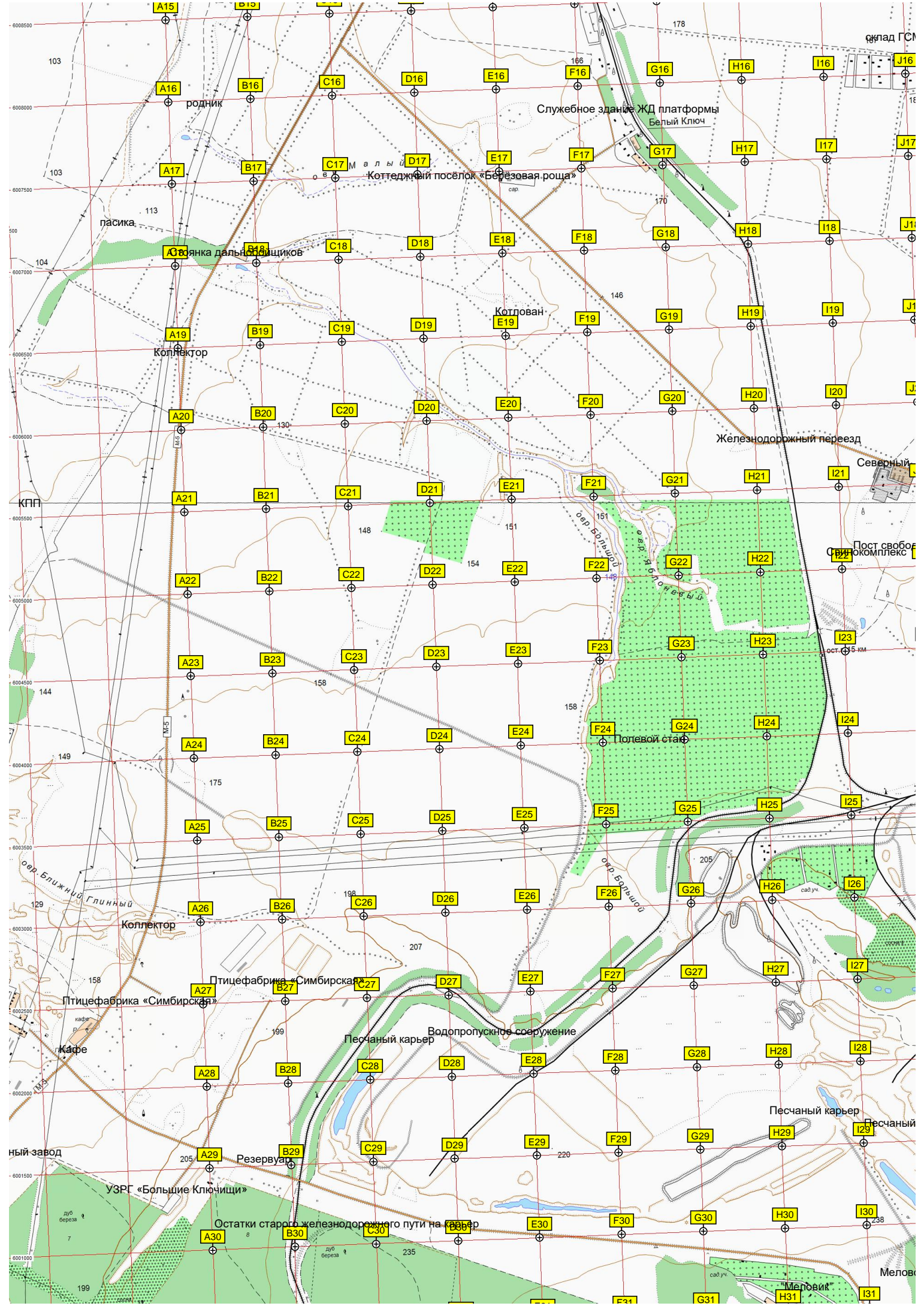


терия "Детско-юношеской автошколы"
гимназии № 30 и школы № 58
К1, L1, M1, N1, O1, P1, Q1, R1, S1, T1, U1
К2, L2, M2, N2, O2, P2, Q2, R2, S2, T2, U2
К3, L3, M3, N3, O3, P3, Q3, R3, S3, T3, U3
К4, L4, M4, N4, O4, P4, Q4, R4, S4, T4, U4
К5, L5, M5, N5, O5, P5, Q5, R5, S5, T5, U5
К6, L6, M6, N6, O6, P6, Q6, R6, S6, T6, U6
К7, L7, M7, N7, O7, P7, Q7, R7, S7, T7, U7
К8, L8, M8, N8, O8, P8, Q8, R8, S8, T8, U8
К9, L9, M9, N9, O9, P9, Q9, R9, S9, T9, U9
К10, L10, M10, N10, O10, P10, Q10, R10, S10, T10, U10
К11, L11, M11, N11, O11, P11, Q11, R11, S11, T11, U11
К12, L12, M12, N12, O12, P12, Q12, R12, S12, T12, U12
К13, L13, M13, N13, O13, P13, Q13, R13, S13, T13, U13
К14, L14, M14, N14, O14, P14, Q14, R14, S14, T14, U14
К15, L15, M15, N15, O15, P15, Q15, R15, S15, T15, U15

328000 328500 329000 329500 330000 330500 331000 331500
Сельское водохранилище
п.им.Карамзина
Долина
Родник
Снабженец
Крестьянские МЫ
Дружба
Рябинка-2
Пристань нефтебазы
Сельское поселение "Сельское"
п.им.Карамзина
СНТ "Новинка"
п.им.Карамзина
Кладбище
Долина
Родник
Снабженец





склад ГСМ

Служебное здание ЖД платформы
Белый Ключ

Коттеджный посёлок «Березовая роща»

Свянка дальних
Коллектор

Котлован

Железнодорожный переезд

Северный

Пост свободной
охраны

Полевой стан

Коллектор

Птицефабрика «Симбирская»

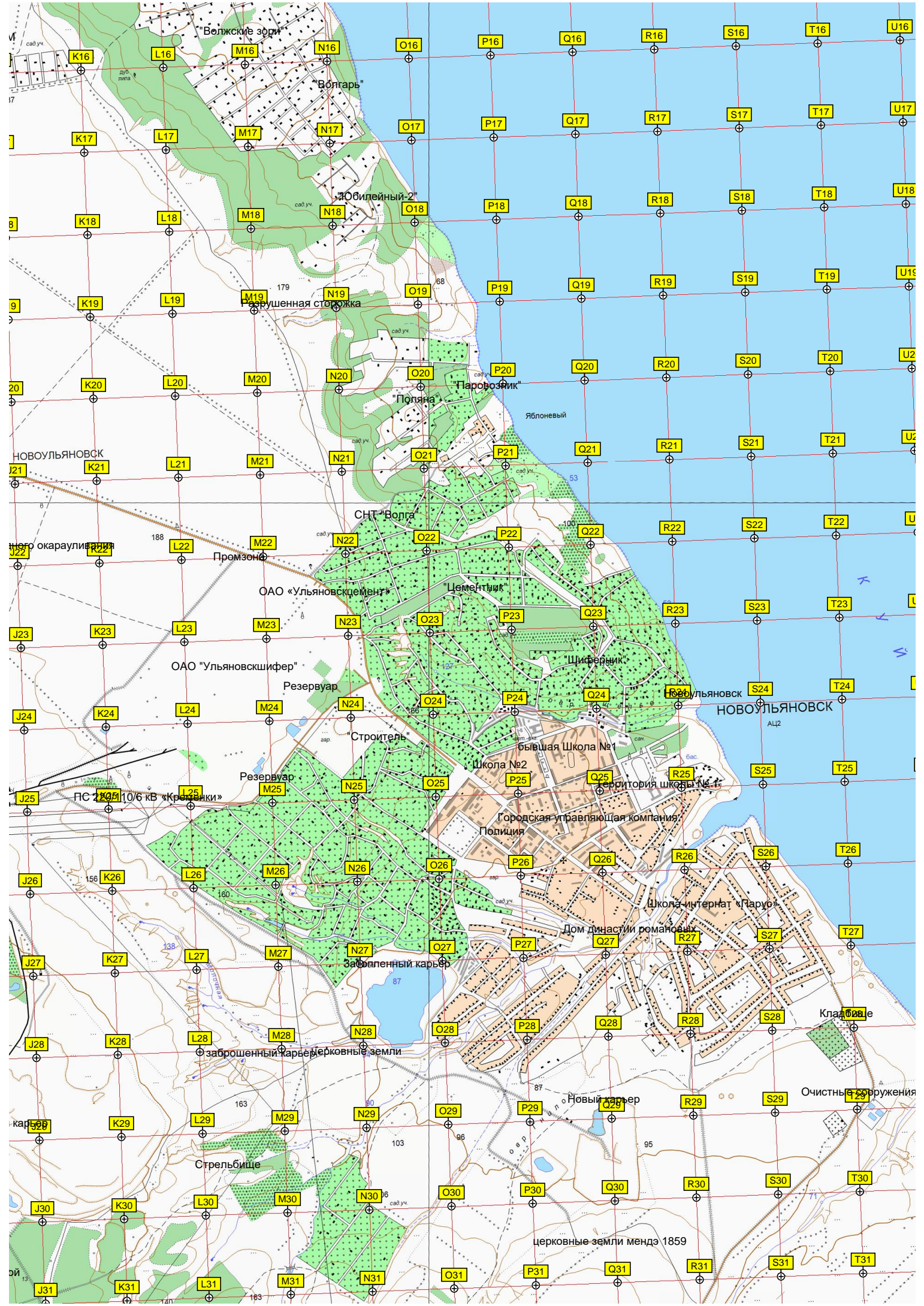
Песчаный карьер
Водопропускное сооружение

Песчаный карьер

УЗРГ «Большие Ключищи»

Остатки старого железнодорожного пути на север

Меловик



Волжские зорчи

Волгарь

Юбилейный-2

Разрушенная сторожка

Поляна

Паровозик

Яблоневый

СНТ 'Волга

ОАО 'Ульяновскцемент'

Цементник

ОАО 'Ульяновскшифер'

Резервуар

Строитель

Школа №2

Бывшая Школа №1

Территория школы №1

Городская управляющая компания

Полиция

Школа-интернат 'Парус'

Дом династии Романовых

Заболотный карьер

Заброшенный карьер

Стрельбище

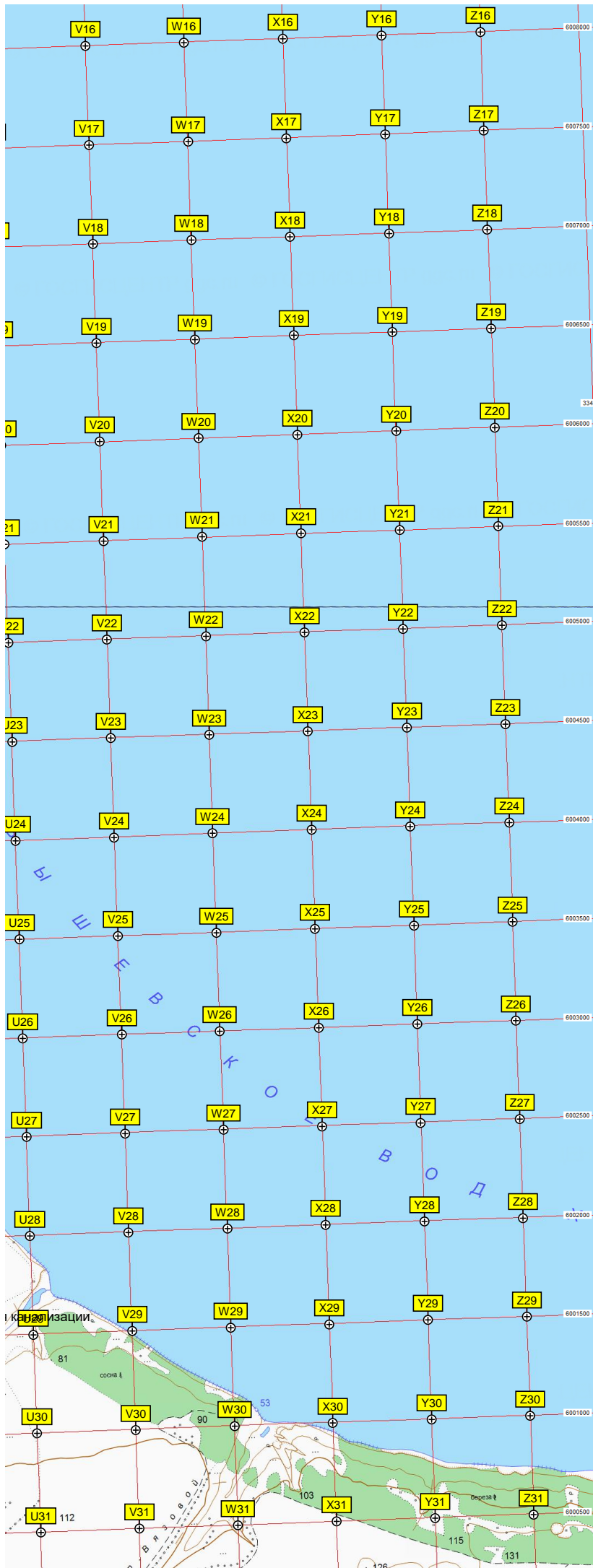
Новый карьер

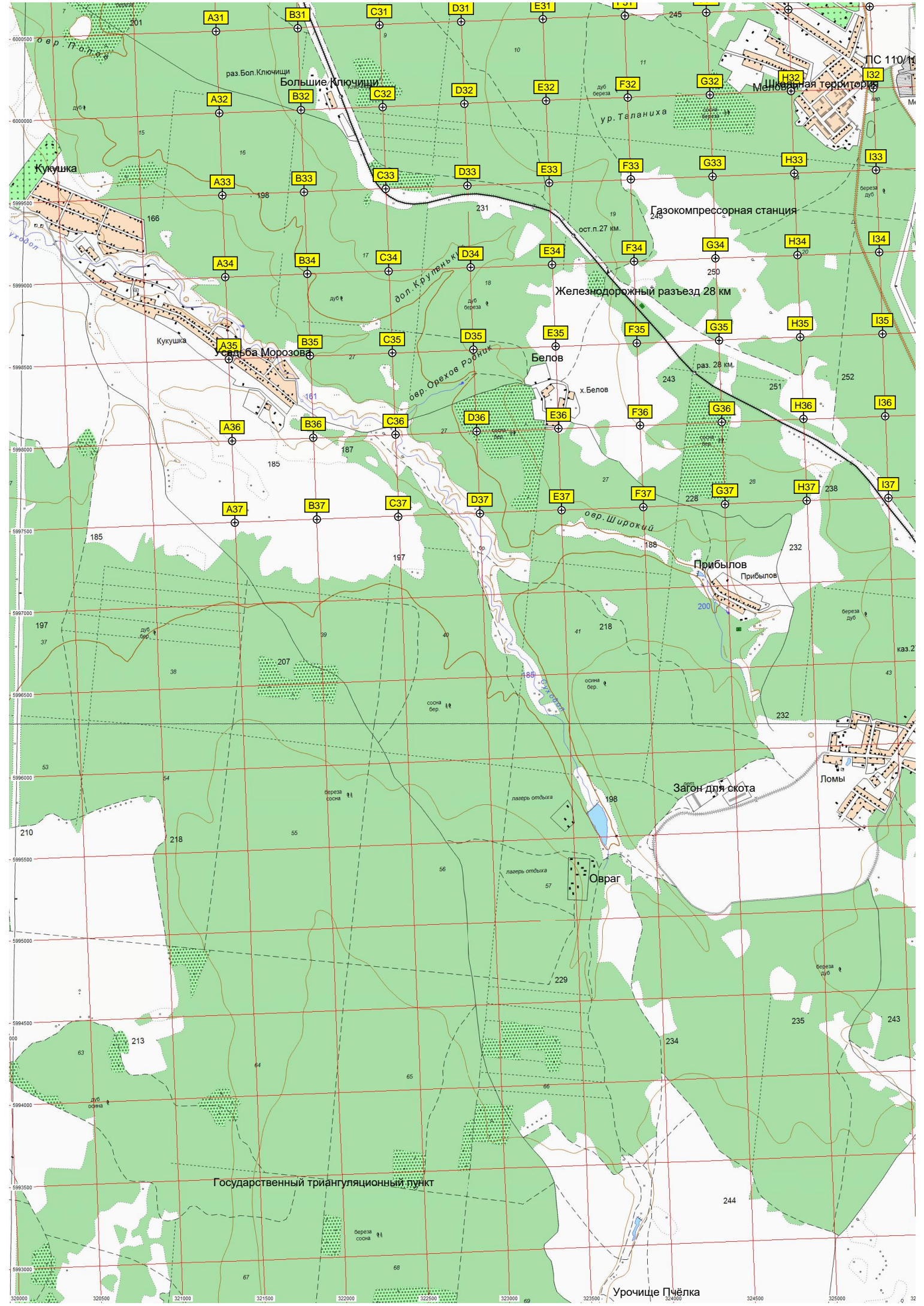
Очистные сооружения

церковные земли менды 1859

НОВОУЛьяНОВСК

АЛ2





Государственный триангуляционный пункт

Урочище Пчёлка

ПС 110/11
Менованная территория

Газокомпрессорная станция

Железнодорожный разъезд 28 км

Прибылов

Овраг

Загон для скота

Ломы

х. Белов

Кукушка

Большие Ключищи

садба Морозова

Кукушка

Урочище

Кукушка

Кукушка

Кукушка

Кукушка

Кукушка

Кукушка

Кукушка

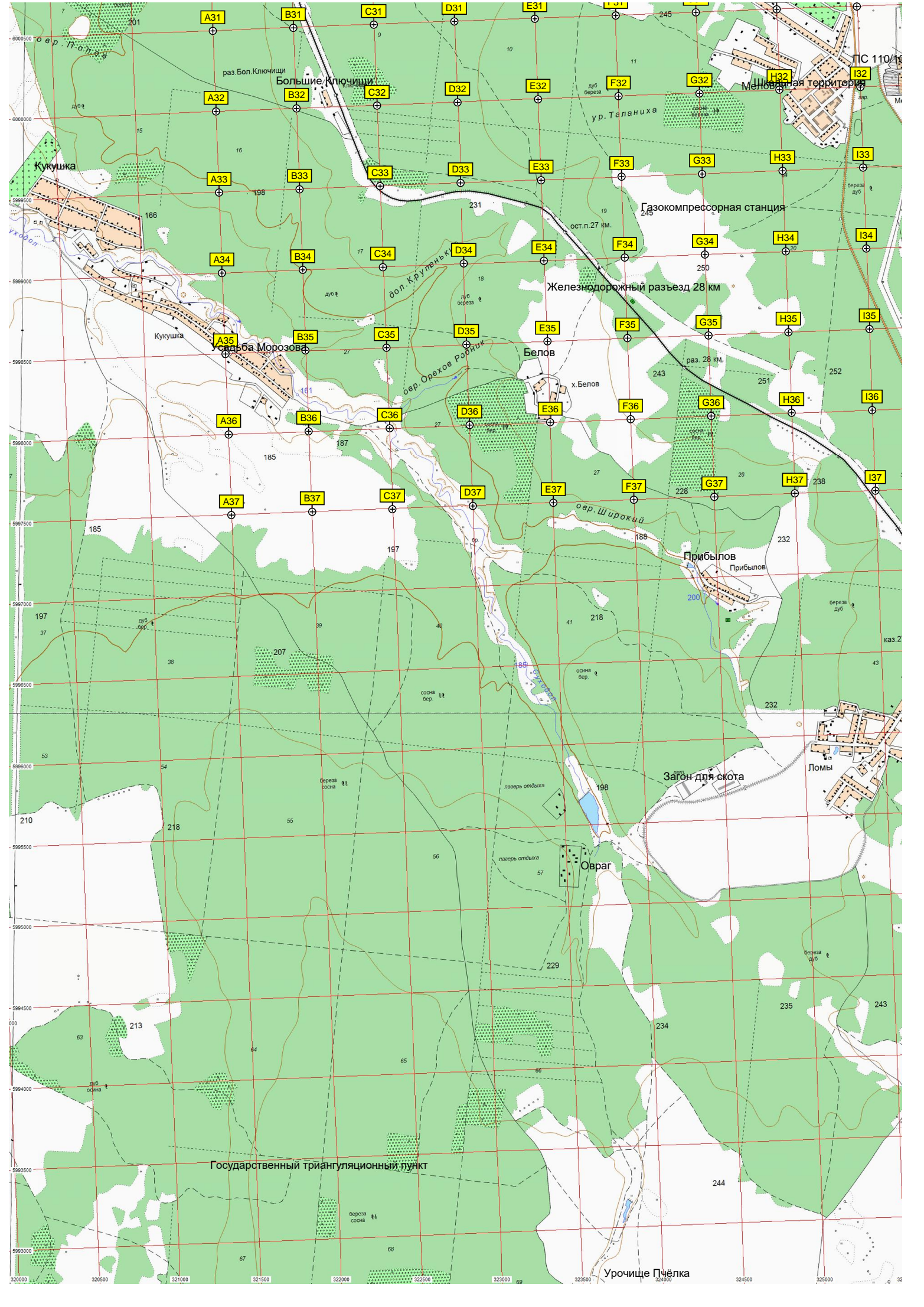
Кукушка

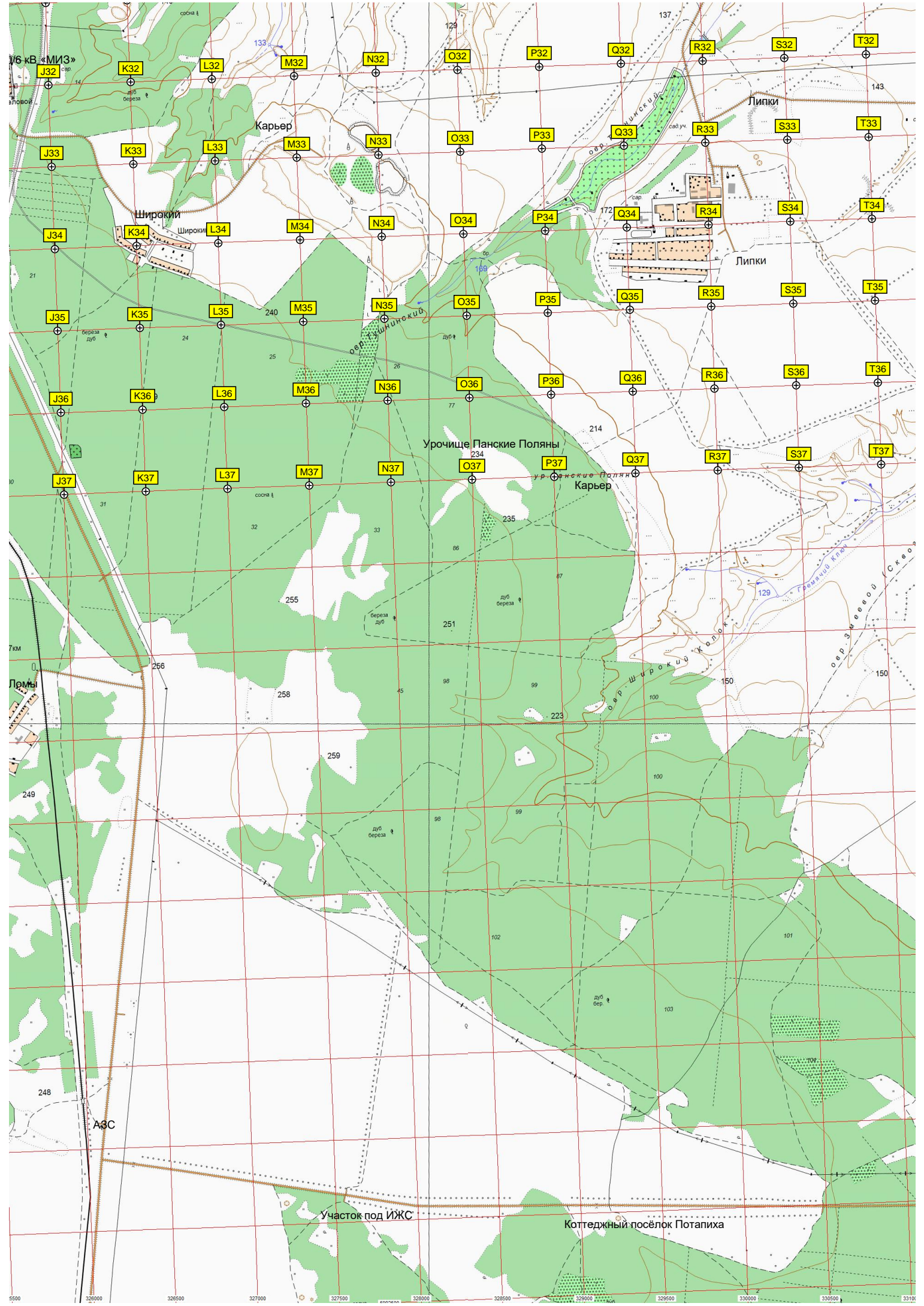
Кукушка

Кукушка

Кукушка

320000 320500 321000 321500 322000 322500 323000 323500 324000 324500 325000





5000 326000 326500 327000 327500 328000 328500 329000 329500 330000 330500 331000

