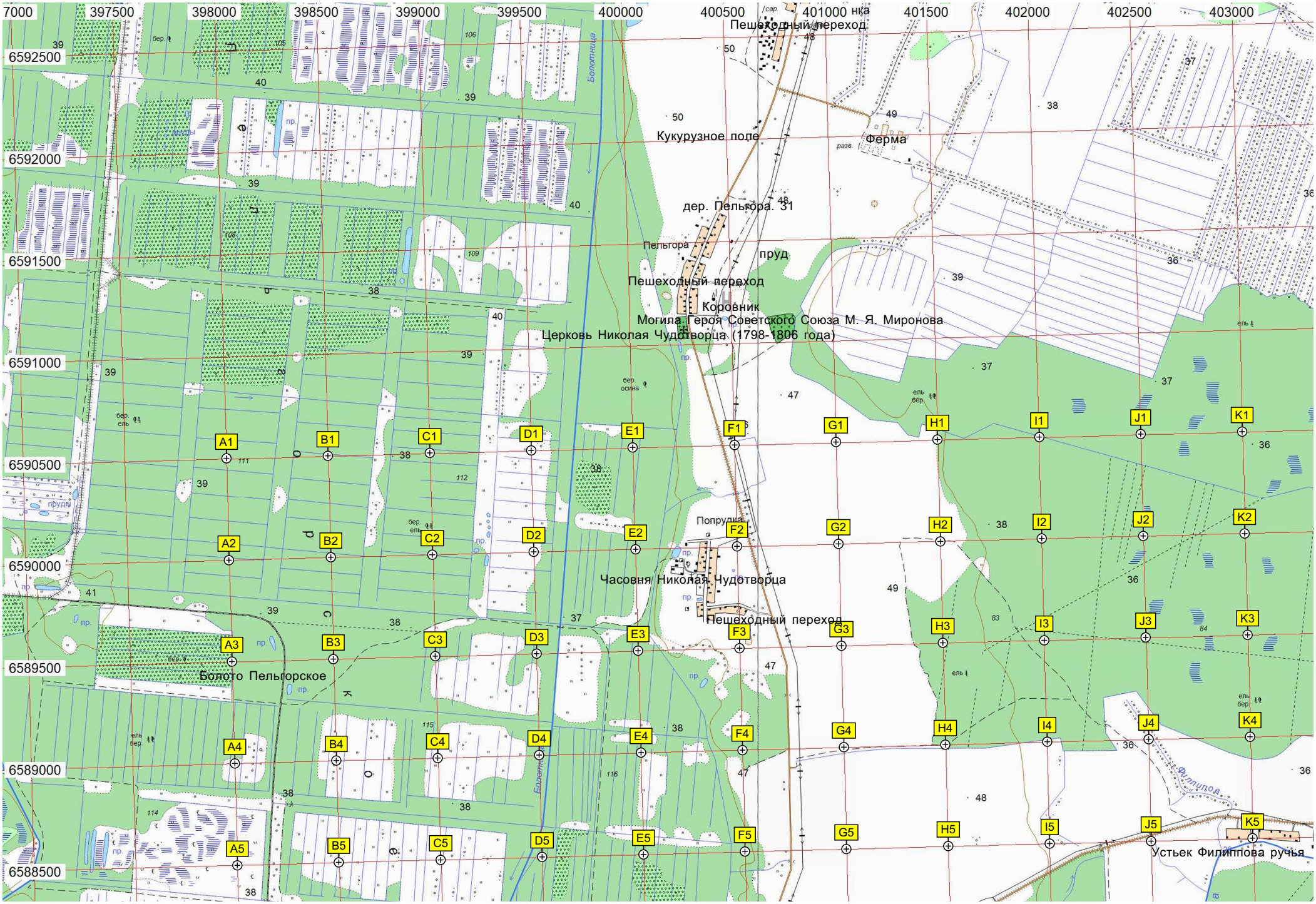
397500
398000
398500
399000
399500
400000
400500
401000
401500
402000
402500
403000
6592500
6592000
6591500
6591000
6590500
6590000
6589500
6589000
6588500
Пешеходный переход
Кукурузное поле
Ферма
дер. Пельгора. 31
Пельгора
пруд
Пешеходный переход
Коровник
Могила Героя Советского Союза М. Я. Миронова
Церковь Николая Чудотворца (1798-1806 года)
Попрудка
Часовня Николая Чудотворца
Пешеходный переход
Болото Пельгорское
Болотница
Филиппов
Устьек Филиппова ручья
A1
B1
C1
D1
E1
F1
G1
H1
I1
J1
K1
A2
B2
C2
D2
E2
F2
G2
H2
I2
J2
K2
A3
B3
C3
D3
E3
F3
G3
H3
I3
J3
K3
A4
B4
C4
D4
E4
F4
G4
H4
I4
J4
K4
A5
B5
C5
D5
E5
F5
G5
H5
I5
J5
K5

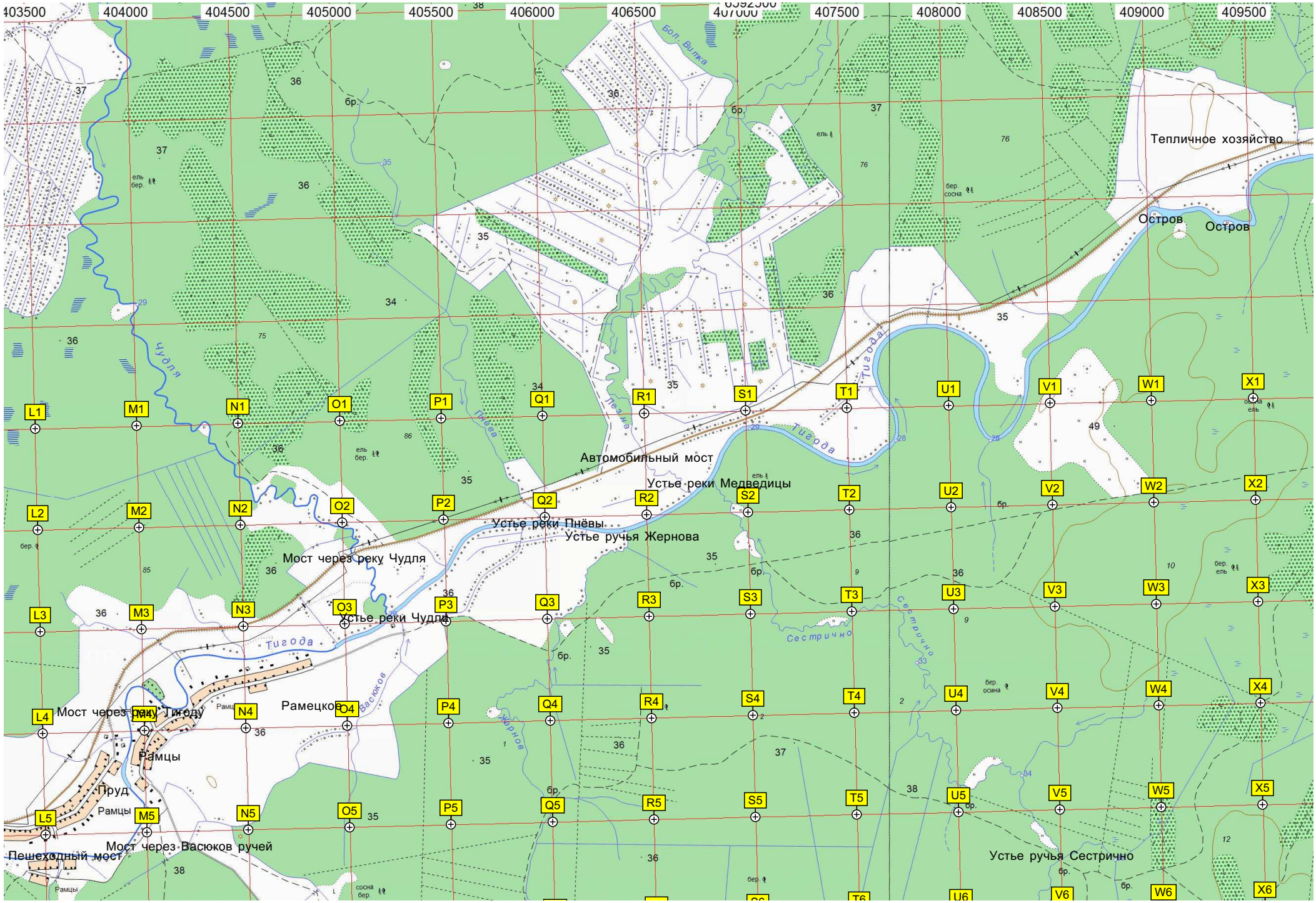
403500
404000
404500
405000
405500
406000
406500
407000
407500
408000
408500
409000
409500
Тепличное хозяйство
Остров
Остров
Автомобильный мост
Устье реки Медведицы
Устье реки Пнёвы
Устье ручья Жернова
Мост через реку Чудля
Устье реки Чудля
Мост через реку Тигоду
Рамецкое
Рамцы
Пруд
Мост через Васюков ручей
Пешеходный мост
Устье ручья Сестрично
Чудля
Тигода
Пнёва
Медведица
Васюков
Жернов
Сестрично
Бол. Вилка
L1
M1
N1
O1
P1
Q1
R1
S1
T1
U1
V1
W1
X1
L2
M2
N2
O2
P2
Q2
R2
S2
T2
U2
V2
W2
X2
L3
M3
N3
O3
P3
Q3
R3
S3
T3
U3
V3
W3
X3
L4
M4
N4
O4
P4
Q4
R4
S4
T4
U4
V4
W4
X4
L5
M5
N5
O5
P5
Q5
R5
S5
T5
U5
V5
W5
X5
U6
V6
W6
X6

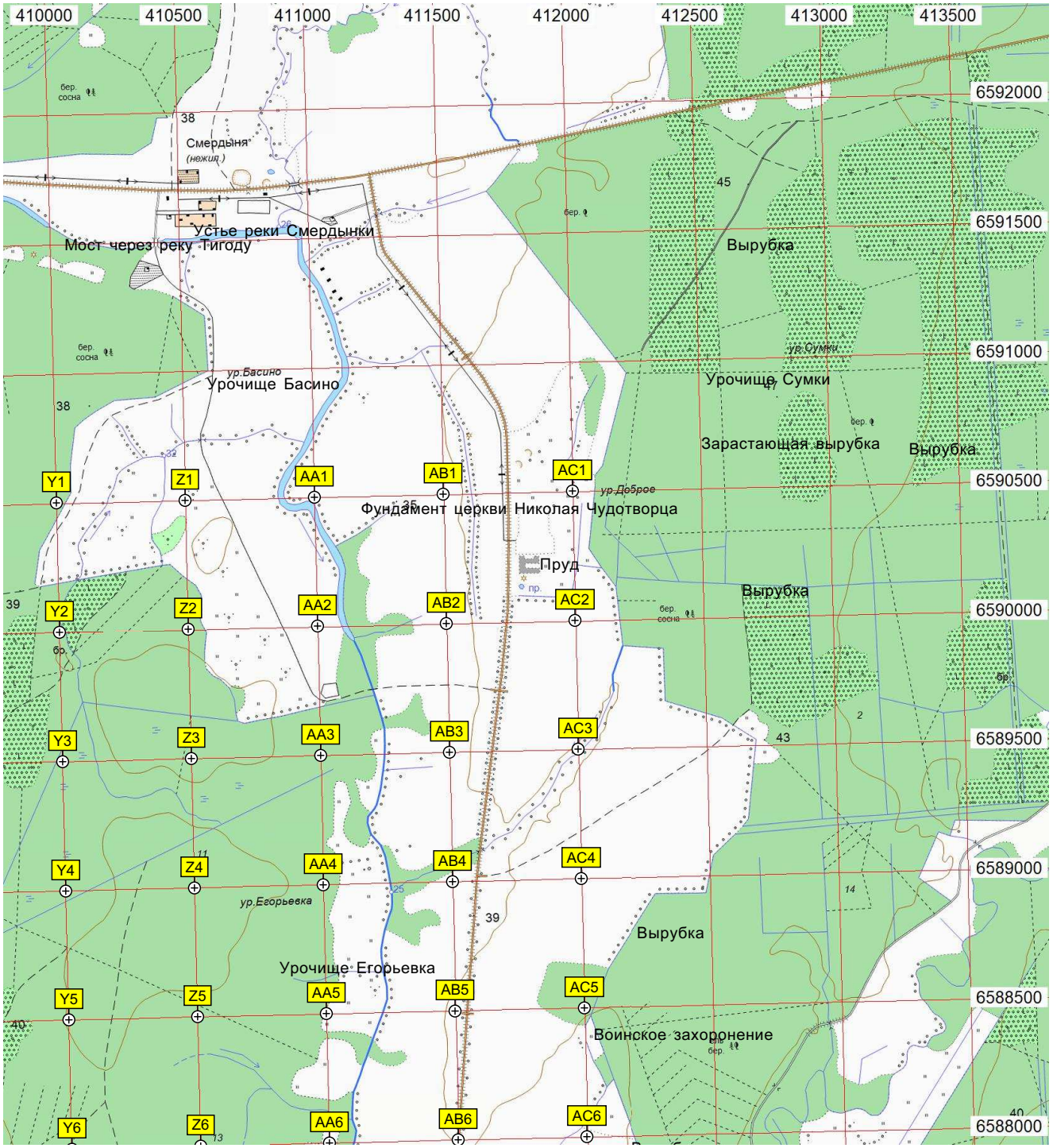
410000
410500
411000
411500
412000
412500
413000
413500
6592000
6591500
6591000
6590500
6590000
6589500
6589000
6588500
6588000
Смердыня
(нежил.)
Устье реки Смердынки
Мост через реку Тигоду
Вырубка
ур.Басино
Урочище Басино
ур.Сумки
Урочище Сумки
Зарастающая вырубка
Вырубка
ур.Доброе
Фундамент церкви Николая Чудотворца
Пруд
Вырубка
ур.Егорьевка
Вырубка
Урочище Егорьевка
Воинское захоронение
Y1
Z1
AA1
AB1
AC1
Y2
Z2
AA2
AB2
AC2
Y3
Z3
AA3
AB3
AC3
Y4
Z4
AA4
AB4
AC4
Y5
Z5
AA5
AB5
AC5
Y6
Z6
AA6
AB6
AC6

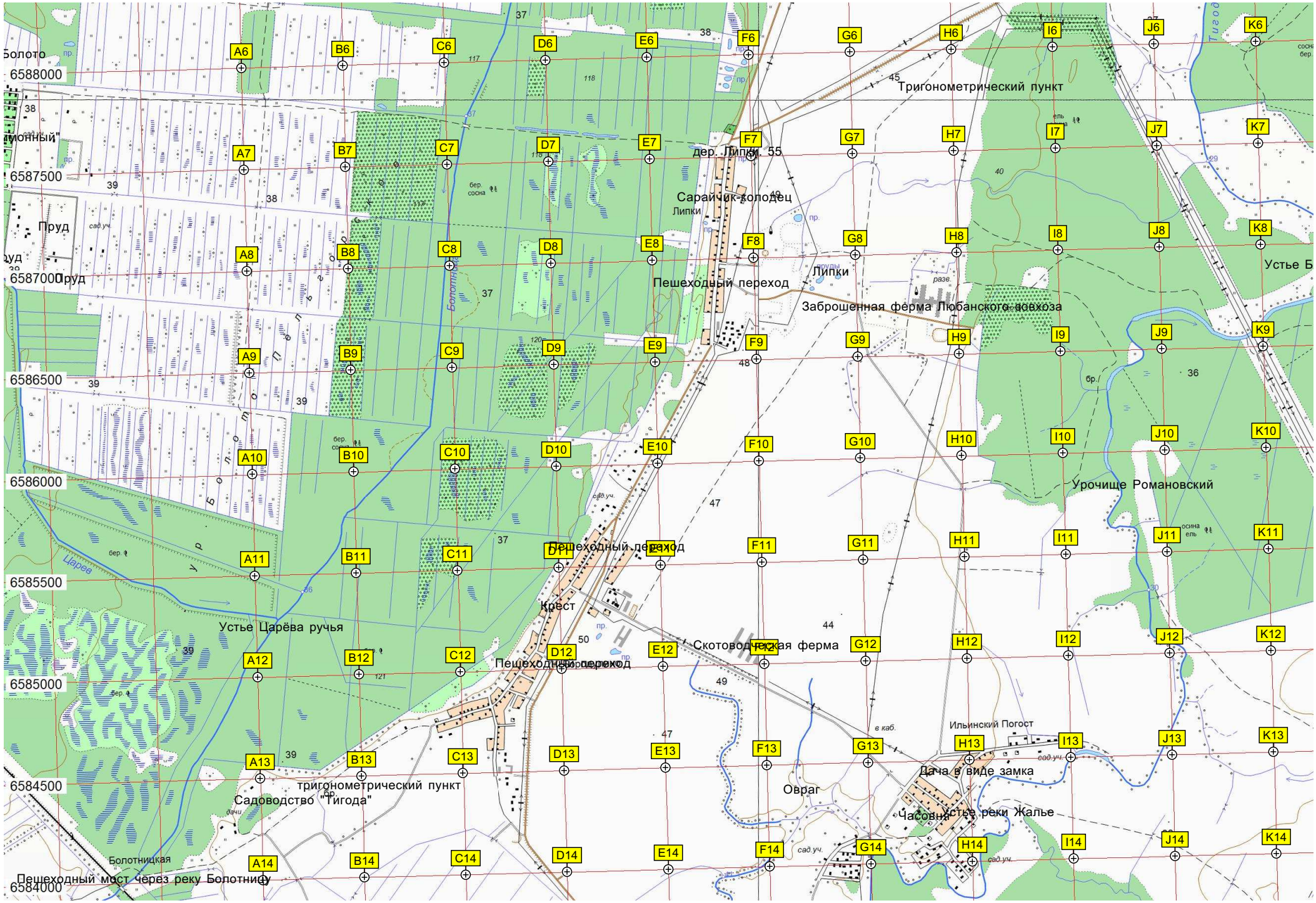
Тригонометрический пункт
дер. Липки, 55
Сарайчик-колодец
Липки
Пешеходный переход
Заброшенная ферма Любанского совхоза
Пруд
Пруд
Урочище Романовский
Пешеходный переход
Крест
Устье Царёва ручья
Скотоводческая ферма
Пешеходный переход
Ильинский Погост
Дача в виде замка
тригонометрический пункт
Садоводство "Тигода"
Овраг
Часовня
Устье реки Жалье
Болотницкая
Пешеходный мост через реку Болотницу
Царев
Болотницкая
6588000
6587500
6587000
6586500
6586000
6585500
6585000
6584500
6584000

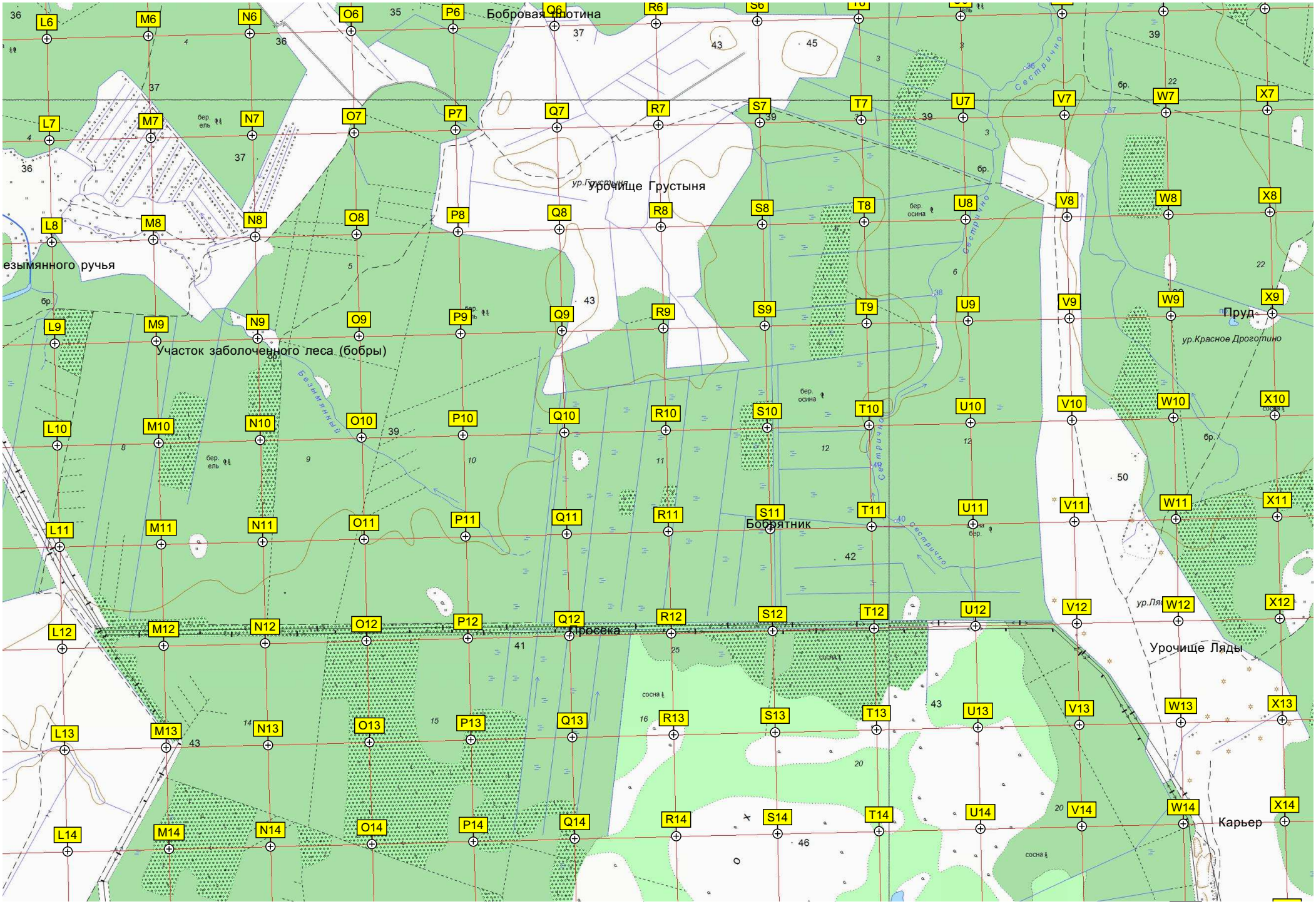
Бобровая плотина
Урочище Грустыня
ур.Грустыня
езымянного ручья
Участок заболоченного леса (бобры)
Безымянный
Сестрично
Бобрятник
Просека
Пруд
ур.Красное Дроготино
Урочище Ляды
ур.Ля
Карьер
L6
M6
N6
O6
P6
Q6
R6
S6
T6
U6
V6
W6
X6
L7
M7
N7
O7
P7
Q7
R7
S7
T7
U7
V7
W7
X7
L8
M8
N8
O8
P8
Q8
R8
S8
T8
U8
V8
W8
X8
L9
M9
N9
O9
P9
Q9
R9
S9
T9
U9
V9
W9
X9
L10
M10
N10
O10
P10
Q10
R10
S10
T10
U10
V10
W10
X10
L11
M11
N11
O11
P11
Q11
R11
S11
T11
U11
V11
W11
X11
L12
M12
N12
O12
P12
Q12
R12
S12
T12
U12
V12
W12
X12
L13
M13
N13
O13
P13
Q13
R13
S13
T13
U13
V13
W13
X13
L14
M14
N14
O14
P14
Q14
R14
S14
T14
U14
V14
W14
X14

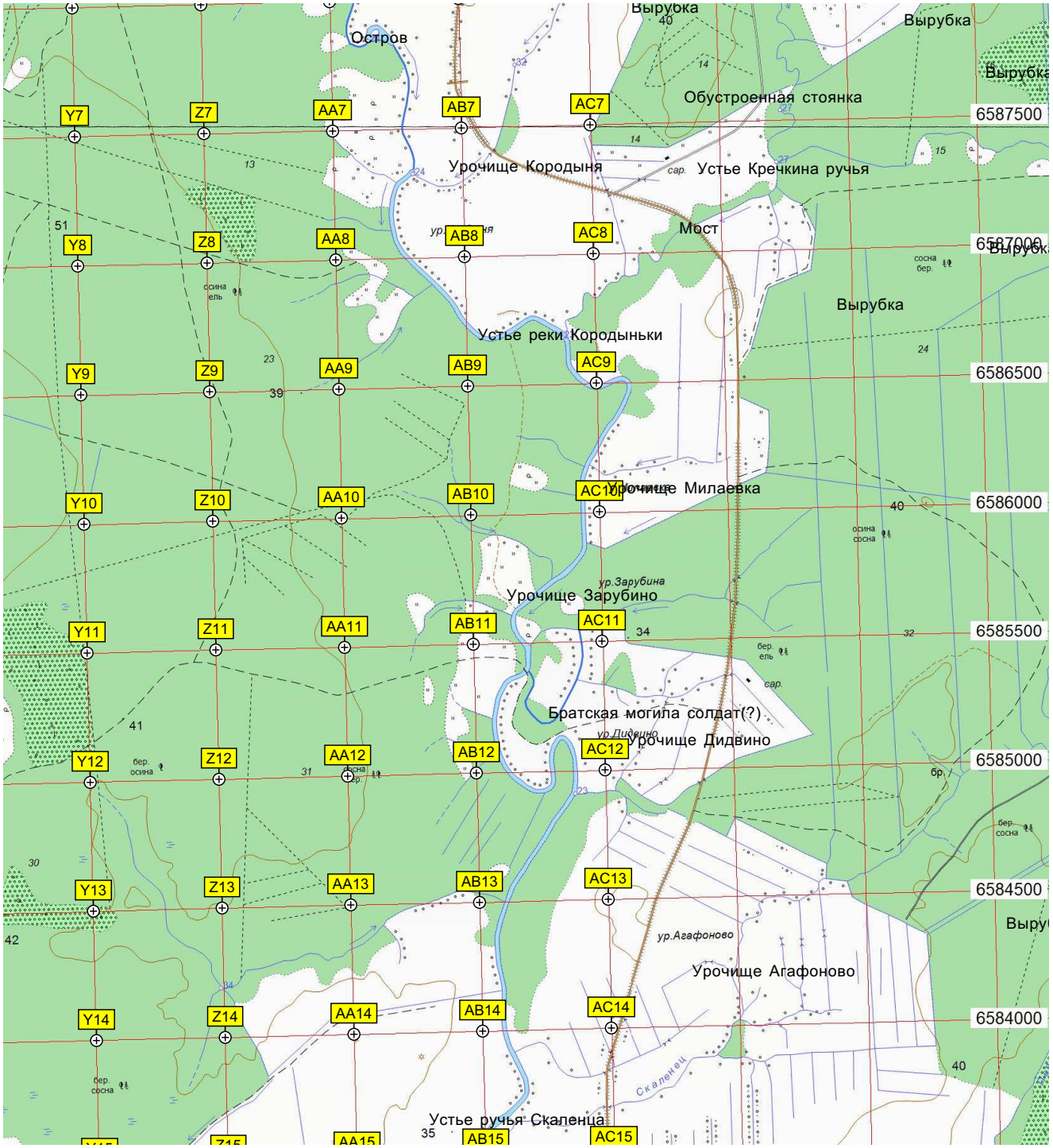
Вырубка
Остров
Вырубка
Вырубка
Обустроенная стоянка
Y7
Z7
AA7
AB7
AC7
6587500
Урочище Кородыня
Устье Кречкина ручья
Мост
Y8
Z8
AA8
AB8
AC8
6587000
Вырубка
Вырубка
Устье реки Кородыньки
Y9
Z9
AA9
AB9
AC9
6586500
Урочище Милаевка
Y10
Z10
AA10
AB10
AC10
6586000
Урочище Зарубино
Y11
Z11
AA11
AB11
AC11
6585500
Братская могила солдат(?)
Урочище Дидвино
Y12
Z12
AA12
AB12
AC12
6585000
Y13
Z13
AA13
AB13
AC13
6584500
Урочище Агафоново
Y14
Z14
AA14
AB14
AC14
6584000
Устье ручья Скаленца
AA15
AB15
AC15

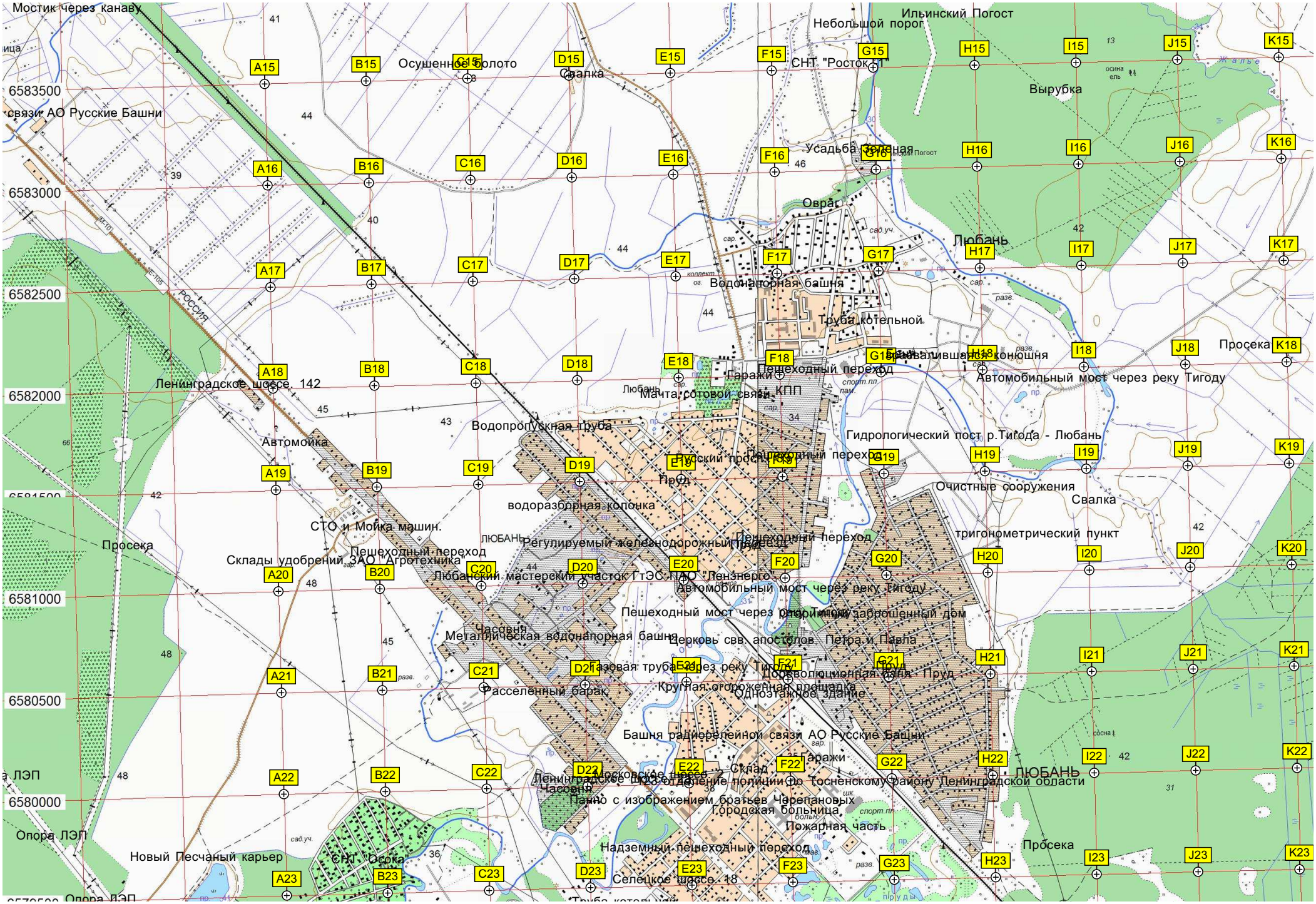
Мостик через канаву
Небольшой порог
Ильинский Погост
Осушенное болото
Свалка
СНТ "Росток-1"
Вырубка
связи АО Русские Башни
Усадьба Зеленая
Овраг
Любань
Водонапорная башня
Труба котельной
Просека
Ленинградское шоссе, 142
Пешеходный переход
Гаражи
Мачта сотовой связи
КПП
Автомобильный мост через реку Тигоду
Водопропускная труба
Гидрологический пост р.Тигода - Любань
Автомойка
Русский проезд
Пруд
Очистные сооружения
Свалка
водоразборная колонка
СТО и Мойка машин.
тригонометрический пункт
Просека
Регулируемый железнодорожный переезд
Склады удобрений ЗАО "Агротехника"
Любанский мастерский участок ГтЭС ПАО "Ленэнерго"
Пешеходный мост через реку Тигоду
заброшенный дом
Часовня
Металлическая водонапорная башня
Церковь свв. апостолов Петра и Павла
Газовая труба через реку Тигоду
Дореволюционная дача
Пруд
Круглая огороженная площадка
Одноэтажное здание
Башня радиорелейной связи АО Русские Башни
Гаражи
Склад
Московское шоссе
Ленинградское шоссе, 2
Отделение полиции по Тосненскому району Ленинградской области
ЛЮБАНЬ
Панно с изображением братьев Черепановых
Городская больница
Пожарная часть
Опора ЛЭП
Новый Песчаный карьер
СНТ "Осока"
Надземный пешеходный переход
Селецкое шоссе, 18
Просека
Опора ЛЭП
РОССИЯ

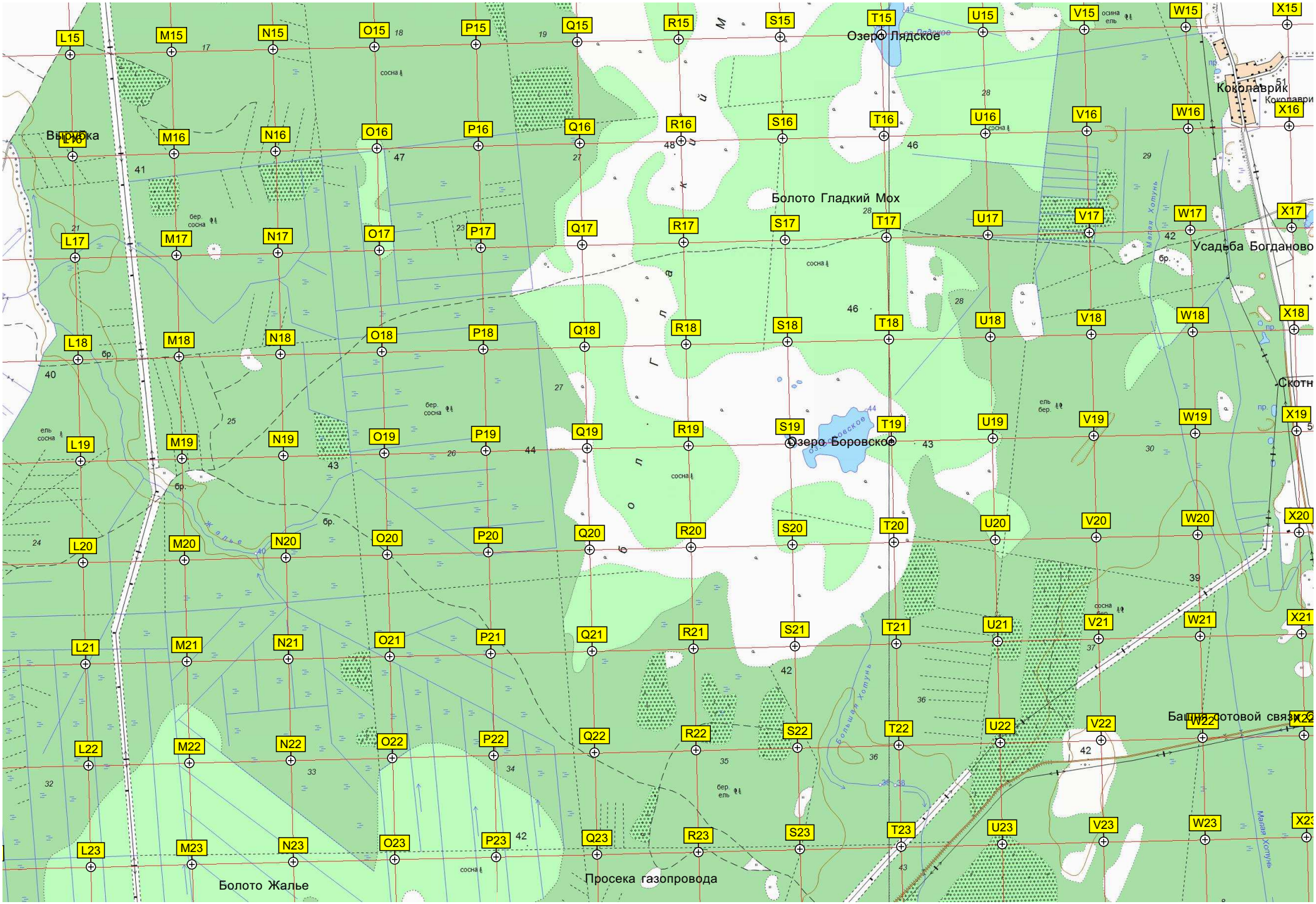
Озеро Лядское
Коколаврик
Вырубка
Болото Гладкий Мох
Усадьба Богданово
Скотн
Озеро Боровское
Башня сотовой связи
Болото Жалье
Просека газопровода
Большая Хотунь
Малая Хотунь
L15
M15
N15
O15
P15
Q15
R15
S15
T15
U15
V15
W15
X15
L16
M16
N16
O16
P16
Q16
R16
S16
T16
U16
V16
W16
X16
L17
M17
N17
O17
P17
Q17
R17
S17
T17
U17
V17
W17
X17
L18
M18
N18
O18
P18
Q18
R18
S18
T18
U18
V18
W18
X18
L19
M19
N19
O19
P19
Q19
R19
S19
T19
U19
V19
W19
X19
L20
M20
N20
O20
P20
Q20
R20
S20
T20
U20
V20
W20
X20
L21
M21
N21
O21
P21
Q21
R21
S21
T21
U21
V21
W21
X21
L22
M22
N22
O22
P22
Q22
R22
S22
T22
U22
V22
W22
X22
L23
M23
N23
O23
P23
Q23
R23
S23
T23
U23
V23
W23
X23

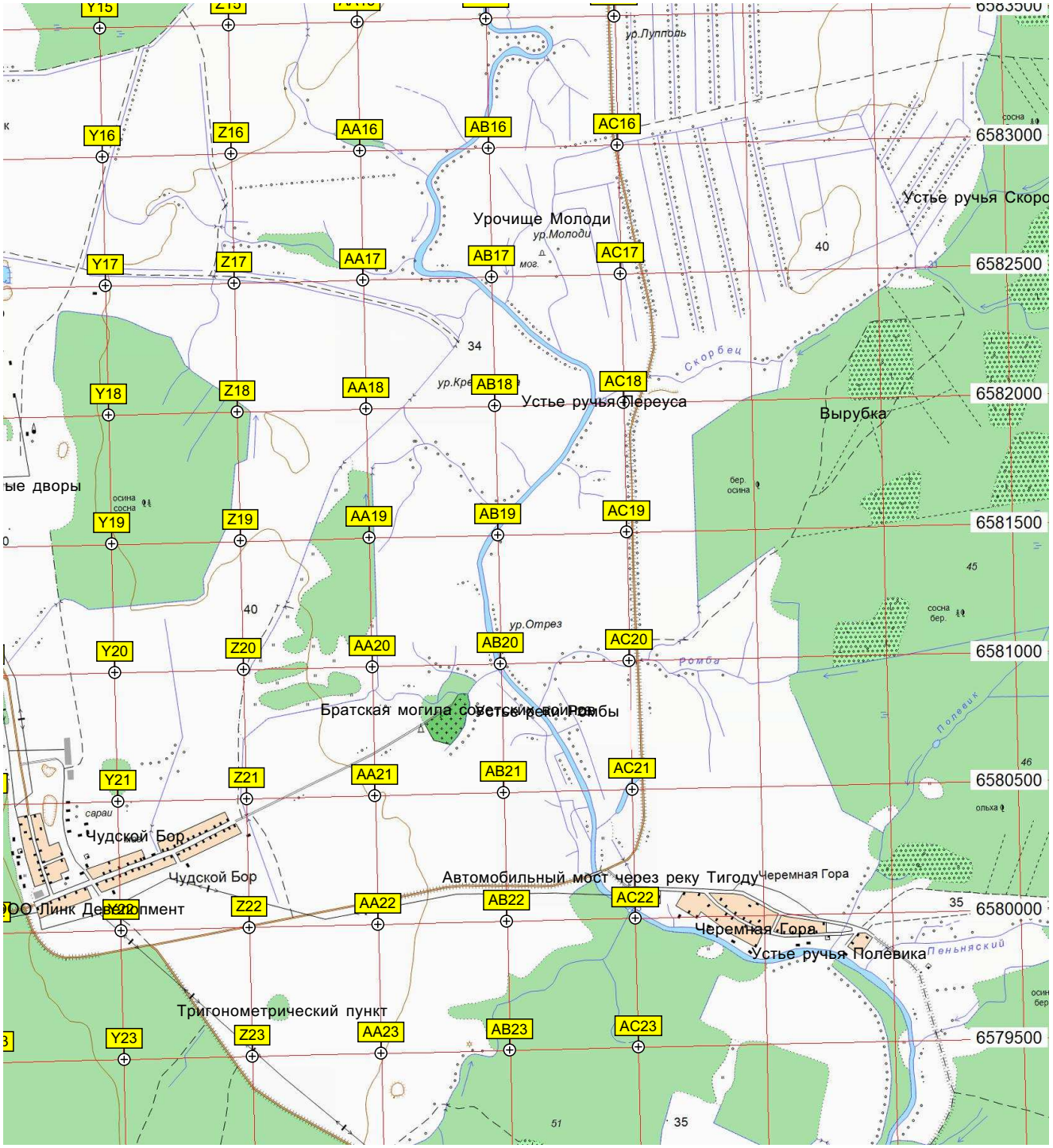
Y15
Z15
AA15
AB15
AC15
6583500
ур.Лупполь
Y16
Z16
AA16
AB16
AC16
6583000
Устье ручья Скоро
Урочище Молоди
ур.Молоди
мог.
Y17
Z17
AA17
AB17
AC17
6582500
40
34
Скорбец
Y18
Z18
AA18
AB18
AC18
6582000
ур.Кре
Устье ручья Переуса
Вырубка
ые дворы
осина
сосна
бер.
осина
Y19
Z19
AA19
AB19
AC19
6581500
45
40
ур.Отрез
Y20
Z20
AA20
AB20
AC20
6581000
Ромба
Братская могила совет
Устье реки Ромбы
Полевик
Y21
Z21
AA21
AB21
AC21
6580500
46
ольха
сараи
Чудской Бор
Чудской Бор
Автомобильный мост через реку Тигоду
Черемная Гора
ООО Линк Девелопмент
Y22
Z22
AA22
AB22
AC22
6580000
35
Черемная Гора
Устье ручья Полевика
Пеньняский
Тригонометрический пункт
Y23
Z23
AA23
AB23
AC23
6579500
51
35

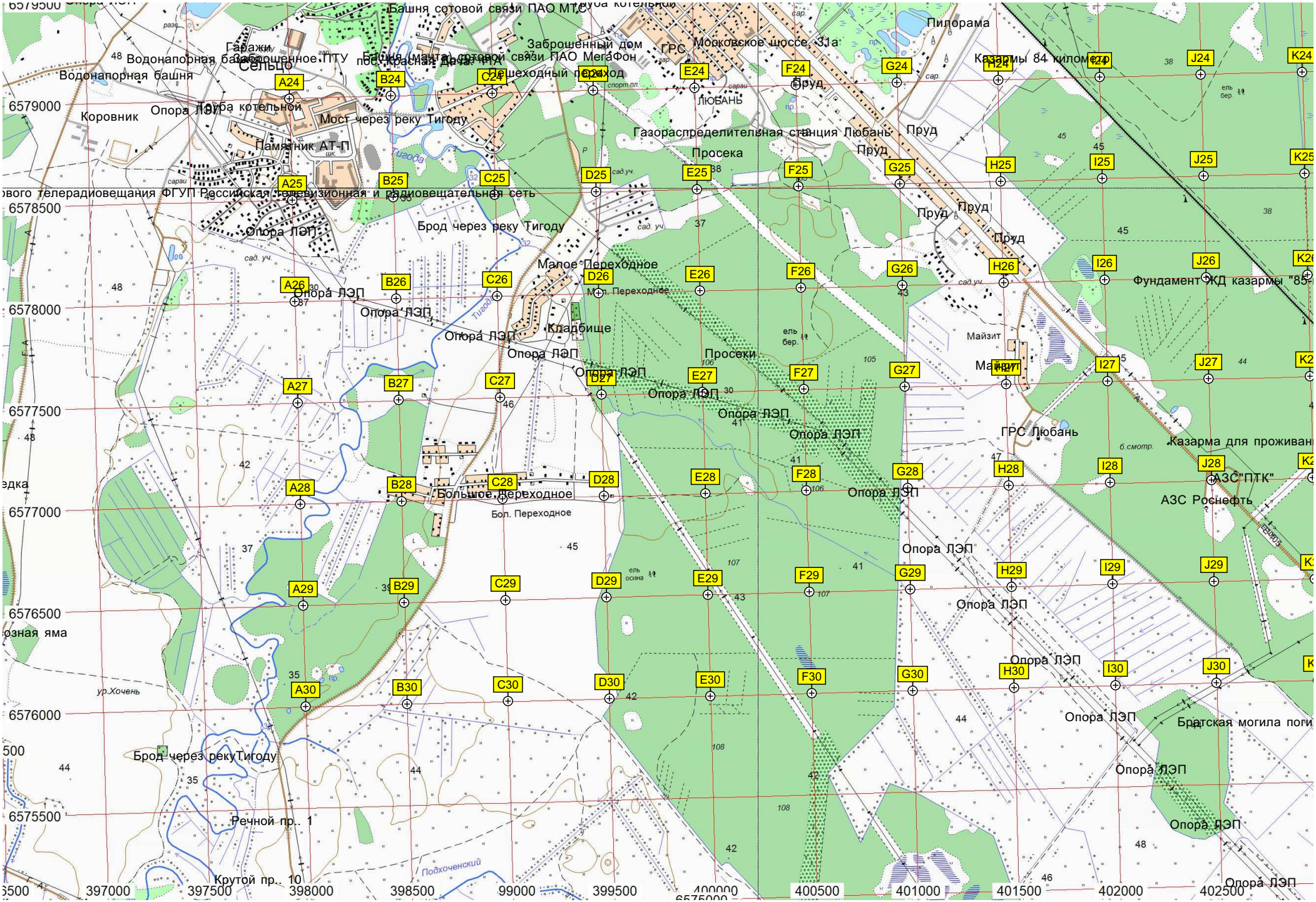
Башня сотовой связи ПАО МТС
Труба котельной
Пилорама
Гаражи
Заброшенное ПТУ
Заброшенный дом
ГРС
Московское шоссе, 31а
Водонапорная башня
Водонапорная башня
пос. Красная Дачка
Пешеходный переход
Пруд
Казармы 84 километр
Коровник
Опора ЛЭП
Мост через реку Тигоду
Памятник АТ-П
Газораспределительная станция Любань
Пруд
Просека
Пруд
Пруд
Пруд
Пруд
Брод через реку Тигоду
Малое Переходное
Фундамент ЖД казармы "85-
Опора ЛЭП
Кладбище
Просеки
Майзит
Опора ЛЭП
ГРС Любань
Казарма для проживан
АЗС"ПТК"
АЗС Роснефть
Большое Переходное
Бол. Переходное
Опора ЛЭП
Брод через рекуТигоду
Братская могила поги
Речной пр., 1
Крутой пр., 10
Подхоченский
397000
397500
398000
398500
399000
399500
400000
400500
401000
401500
402000
402500
6579000
6578500
6578000
6577500
6577000
6576500
6576000
6575500

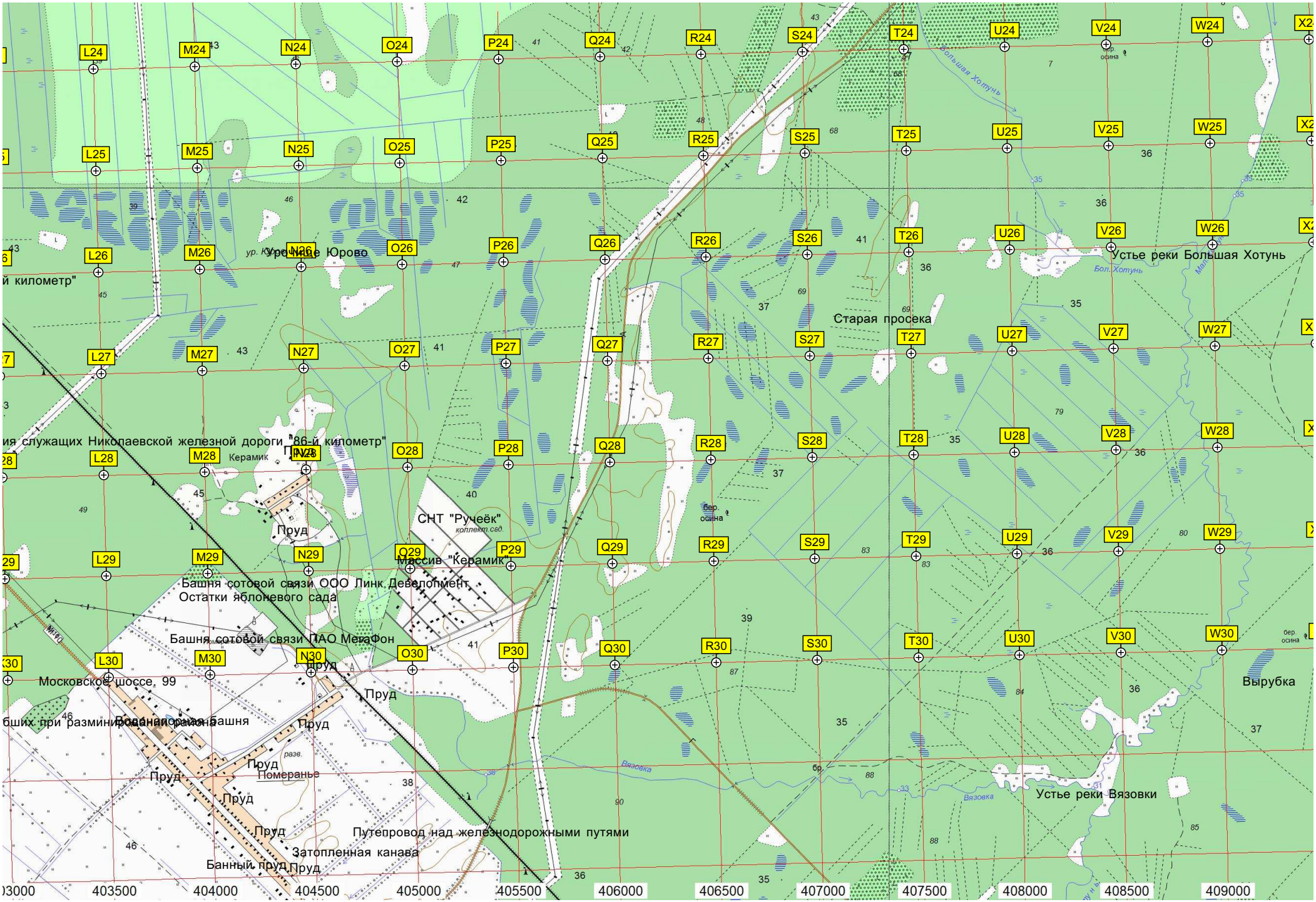
Урочище Юрово
Устье реки Большая Хотунь
Старая просека
СНТ "Ручеёк"
Массив "Керамик"
Пруд
Башня сотовой связи ООО Линк Девелопмент
Остатки яблоневого сада
Башня сотовой связи ПАО МегаФон
Московское шоссе, 99
Вырубка
Устье реки Вязовки
Путепровод над железнодорожными путями
Затопленная канава
Банный пруд
Померанье
403000
403500
404000
404500
405000
405500
406000
406500
407000
407500
408000
408500
409000

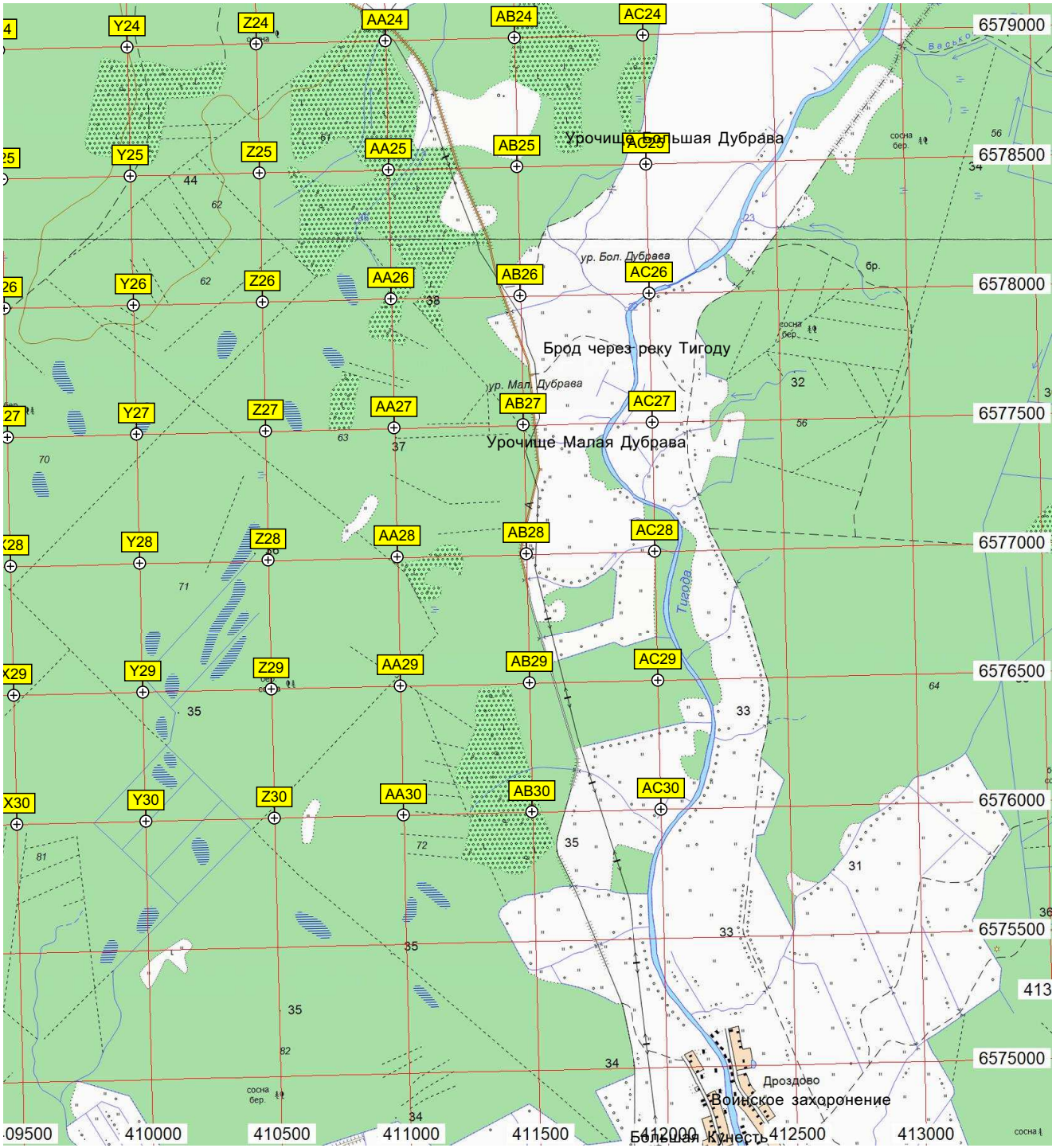
Y24
Z24
AA24
AB24
AC24
6579000
Y25
Z25
AA25
AB25
AC25
Урочище Большая Дубрава
6578500
ур. Бол. Дубрава
Y26
Z26
AA26
AB26
AC26
6578000
Брод через реку Тигоду
ур. Мал. Дубрава
Y27
Z27
AA27
AB27
AC27
6577500
Урочище Малая Дубрава
Y28
Z28
AA28
AB28
AC28
6577000
Тигода
Y29
Z29
AA29
AB29
AC29
6576500
Y30
Z30
AA30
AB30
AC30
6576000
6575500
6575000
Дроздово
Воинское захоронение
Большая Кунесть
410000
410500
411000
411500
412000
412500
413000