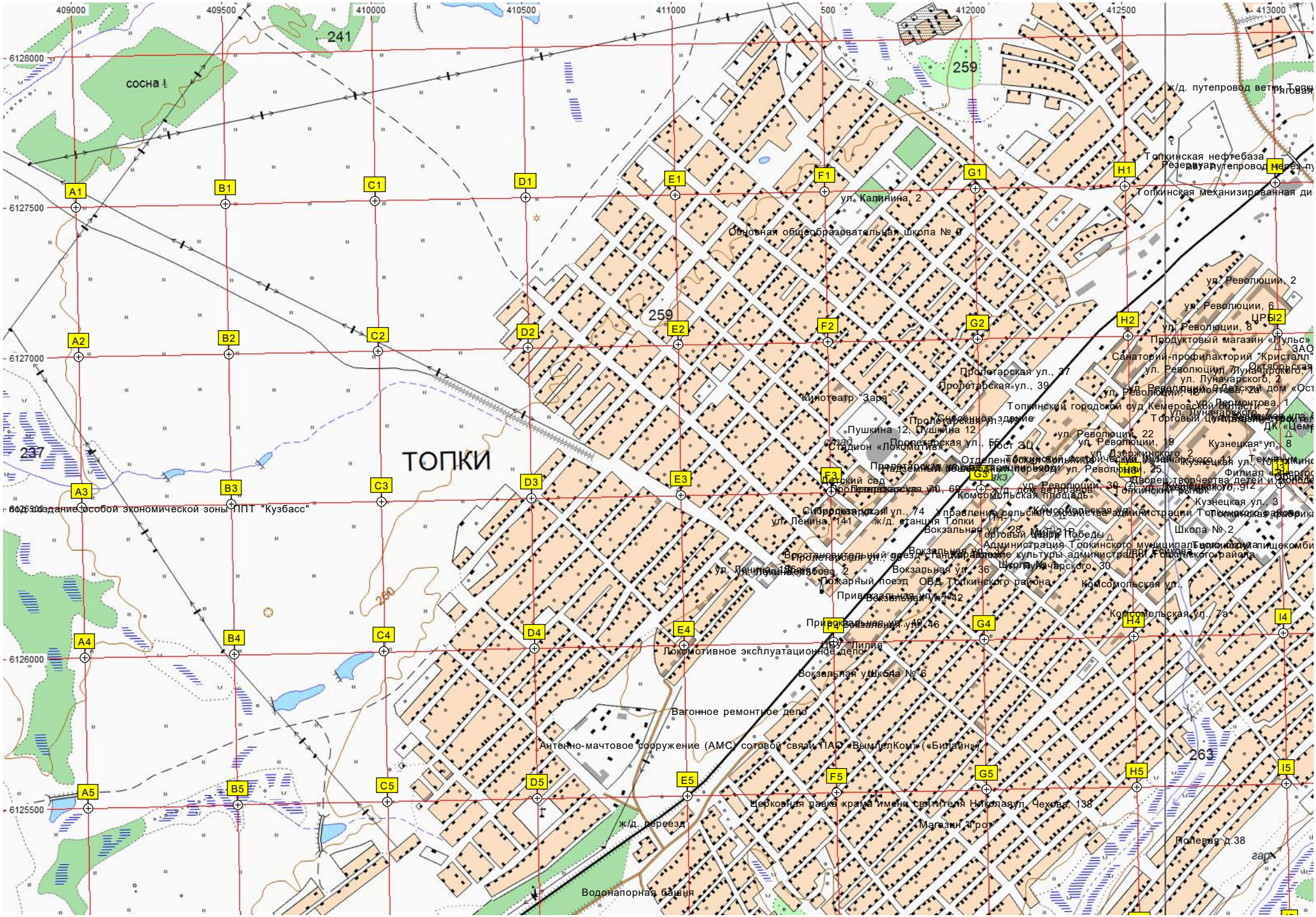
409000
409500
410000
410500
411000
412000
412500
413000
6128000
6127500
6127000
6126000
6125500
A1
B1
C1
D1
E1
F1
G1
H1
I1
A2
B2
C2
D2
E2
F2
G2
H2
I2
A3
B3
C3
D3
E3
F3
G3
H3
I3
A4
B4
C4
D4
E4
F4
G4
H4
I4
A5
B5
C5
D5
E5
F5
G5
H5
I5
241
259
237
263
250
сосна
ТОПКИ
ж/д. путепровод ветки Топки
Топкинская нефтебаза
Резервуар
Топкинская механизированная ди
ул. Калинина, 2
Основная общеобразовательная школа № 8
ул. Революции, 2
ул. Революции, 6
ул. Революции, 8
Продуктовый магазин «Пульс»
Санаторий-профилакторий "Кристалл"
ул. Революции, 7
ул. Луначарского, 2
Пролетарская ул., 37
Пролетарская ул., 39
Кинотеатр "Заря"
Топкинский городской суд Кемеровской области
Пушкина 12, Пушкина 12
Стадион «Локомотив»
ул. Революции, 22
ул. Революции, 19
Дзержинского, 2
Кузнецкая ул., 8
Кузнецкая ул., 11
Кузнецкая ул., 3
Школа № 2
Детский сад
Пролетарская ул., 60
ул. Революции, 30
Комсомольская площадь
Сибирская ул., 74
ул. Ленина, 141
ж/д. станция Топки
Вокзальная ул., 28
Дворец спорта "Центр Победы"
Администрация Топкинского муниципального округа
Управление культуры администрации Топкинского района
Школа Луначарского, 30
Вокзальная ул., 36
Пожарный поезд
ОВД Топкинского района
Вокзальная ул., 42
Вокзальная ул., 46
Комсомольская ул., 7а
Локомотивное эксплуатационное депо
Вокзальная ул., 6
Вагонное ремонтное депо
Антенно-мачтовое сооружение (АМС) сотовой связи ПАО «ВымпелКом» («Билайн»)
Церковная лавка храма имени святителя Николая
ул. Чехова, 138
Магазин "Грот"
ж/д. переезд
Полевая д.38
Водонапорная башня

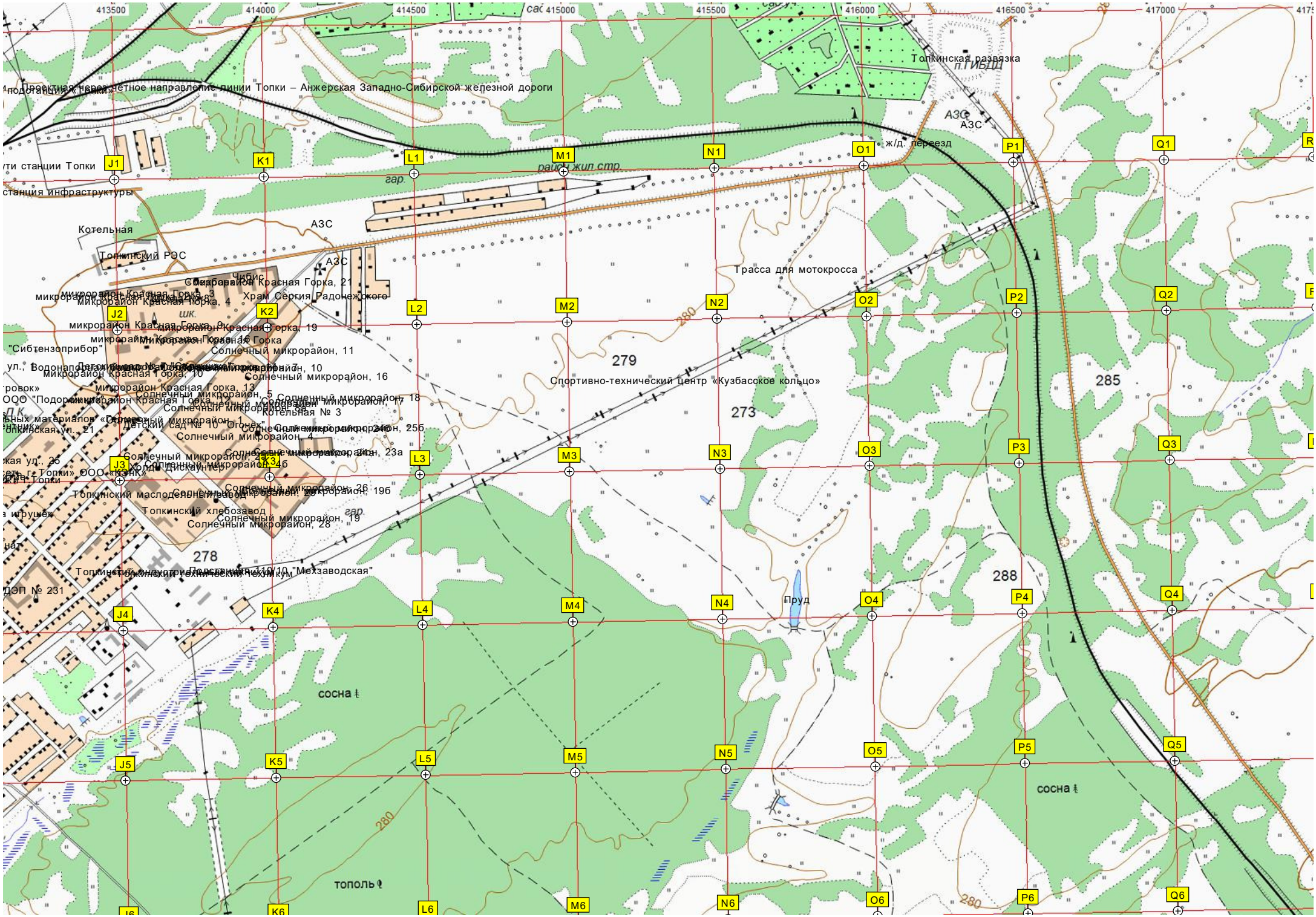
413500
414000
414500
415000
415500
416000
416500
417000
Проектная нечетное направление линии Топки – Анжерская Западно-Сибирской железной дороги
Топкинская развязка
АЗС
ж/д. переезд
Котельная
Топкинский РЭС
Трасса для мотокросса
Храм Сергия Радонежского
Спортивно-технический центр «Кузбасское кольцо»
279
273
285
288
278
Пруд
сосна
тополь
280
J1
K1
L1
M1
N1
O1
P1
Q1
J2
K2
L2
M2
N2
O2
P2
Q2
J3
K3
L3
M3
N3
O3
P3
Q3
J4
K4
L4
M4
N4
O4
P4
Q4
J5
K5
L5
M5
N5
O5
P5
Q5
K6
L6
M6
N6
O6
P6
Q6

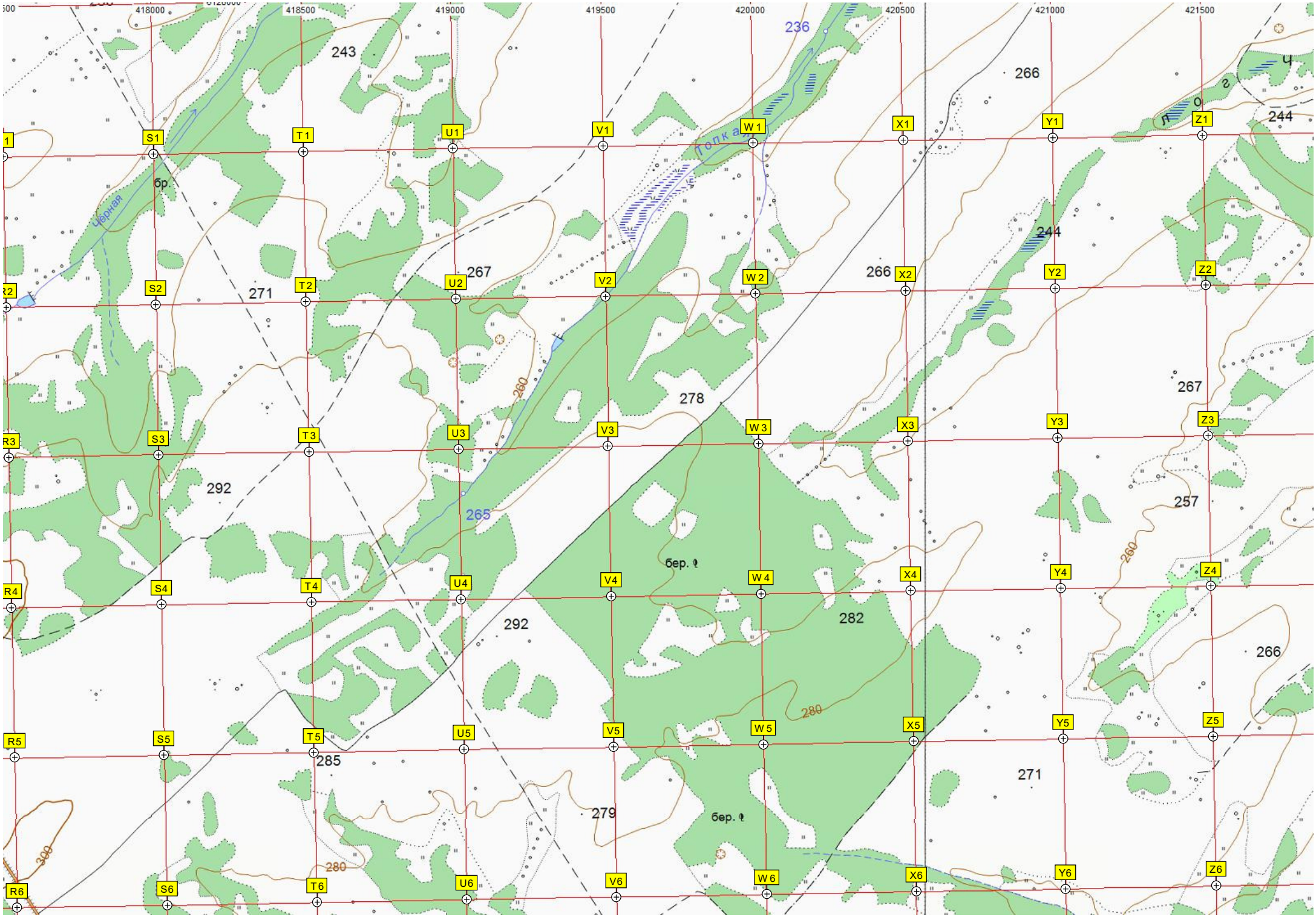
418000
418500
419000
419500
420000
420500
421000
421500
243
236
266
244
267
271
278
292
265
257
282
285
279
280
260
300
бер.
бер.
Черная
R1
S1
T1
U1
V1
W 1
X1
Y1
Z1
R2
S2
T2
U2
V2
W 2
X2
Y2
Z2
R3
S3
T3
U3
V3
W 3
X3
Y3
Z3
R4
S4
T4
U4
V4
W 4
X4
Y4
Z4
R5
S5
T5
U5
V5
W 5
X5
Y5
Z5
R6
S6
T6
U6
V6
W 6
X6
Y6
Z6

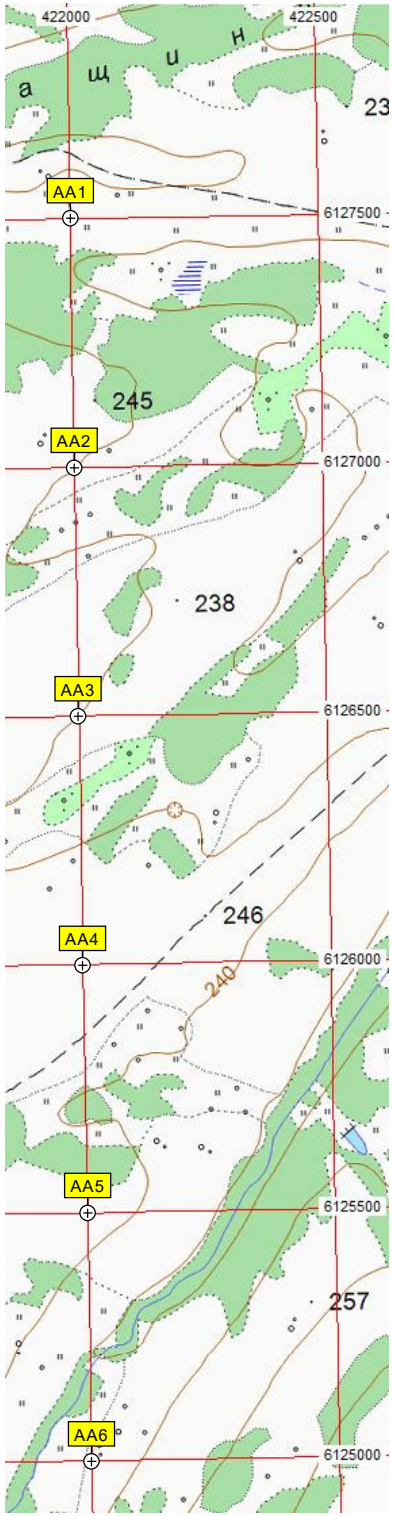
422000
422500
а
щ
и
н
23
AA1
6127500
245
AA2
6127000
238
AA3
6126500
246
AA4
6126000
240
AA5
6125500
257
AA6
6125000

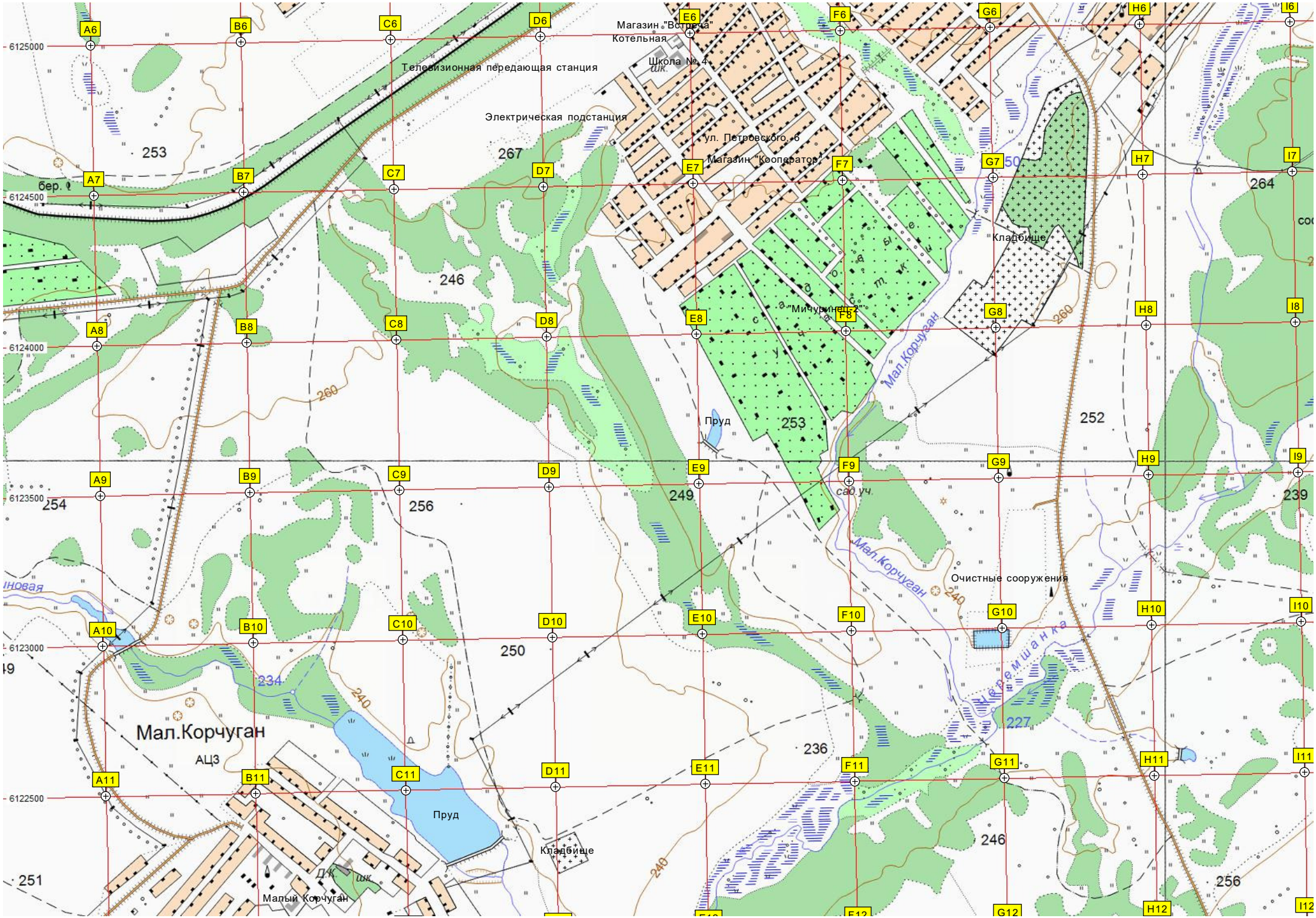
Магазин "Встреча"
Котельная
Школа № 4
шк.
Телевизионная передающая станция
Электрическая подстанция
ул. Петровского, 6
Магазин "Кооператор"
Кладбище
"Мичуринец-2"
Мал.Корчуган
Пруд
сад.уч.
Очистные сооружения
Черемшанка
Мал.Корчуган
АЦЗ
Пруд
Кладбище
Д.к.
шк.
Малый Корчуган
253
267
246
253
252
254
256
249
239
250
236
246
256
251
264
260
240
234
227
6125000
6124500
6124000
6123500
6123000
6122500
A6
B6
C6
D6
E6
F6
G6
H6
I6
A7
B7
C7
D7
E7
F7
G7
H7
I7
A8
B8
C8
D8
E8
F8
G8
H8
I8
A9
B9
C9
D9
E9
F9
G9
H9
I9
A10
B10
C10
D10
E10
F10
G10
H10
I10
A11
B11
C11
D11
E11
F11
G11
H11
I11
G12
H12
I12

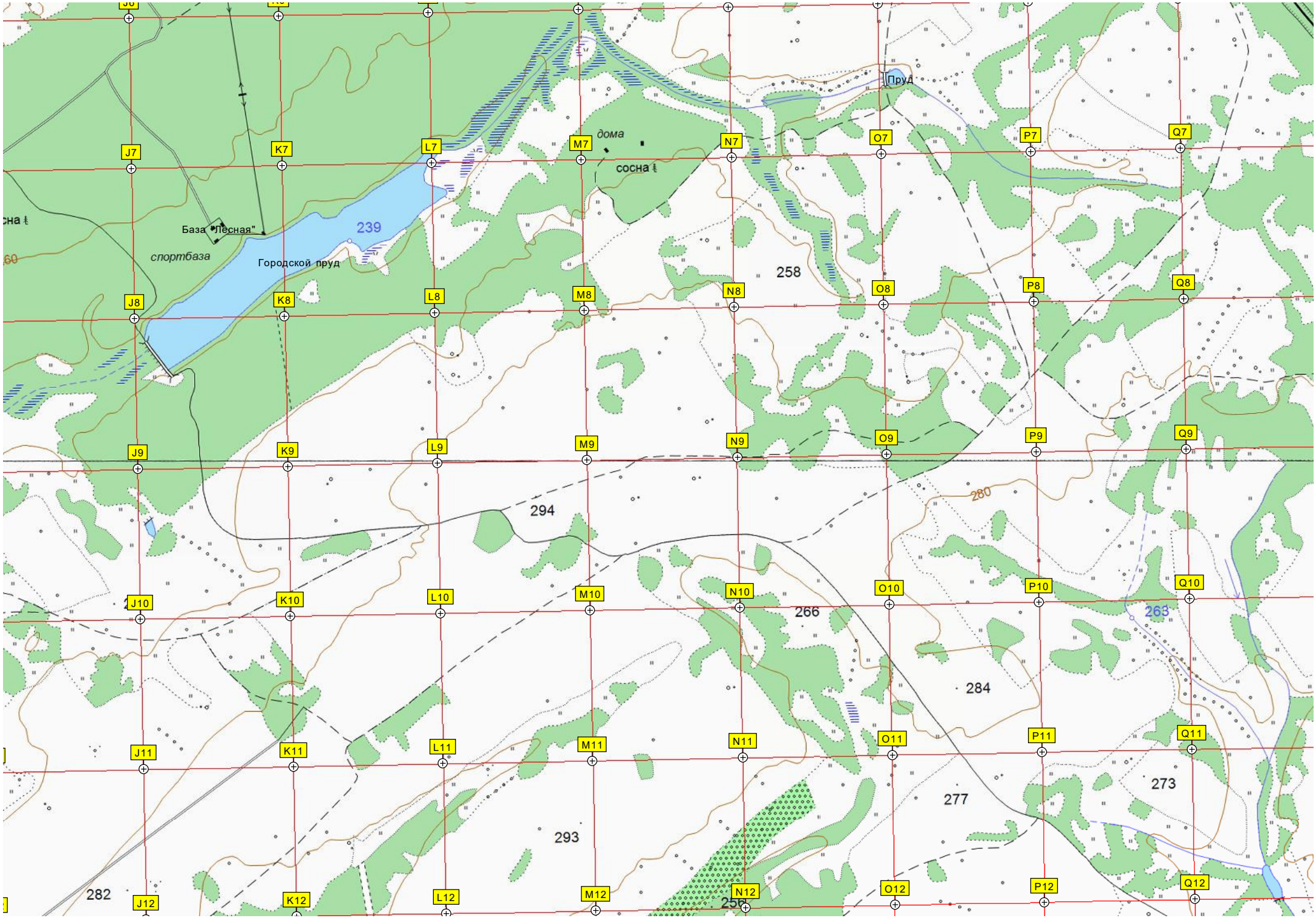
Пруд
дома
сосна
База "Лесная"
спортбаза
Городской пруд
239
258
294
280
266
263
284
277
273
293
282
J7
K7
L7
M7
N7
O7
P7
Q7
J8
K8
L8
M8
N8
O8
P8
Q8
J9
K9
L9
M9
N9
O9
P9
Q9
J10
K10
L10
M10
N10
O10
P10
Q10
J11
K11
L11
M11
N11
O11
P11
Q11
J12
K12
L12
M12
N12
O12
P12
Q12

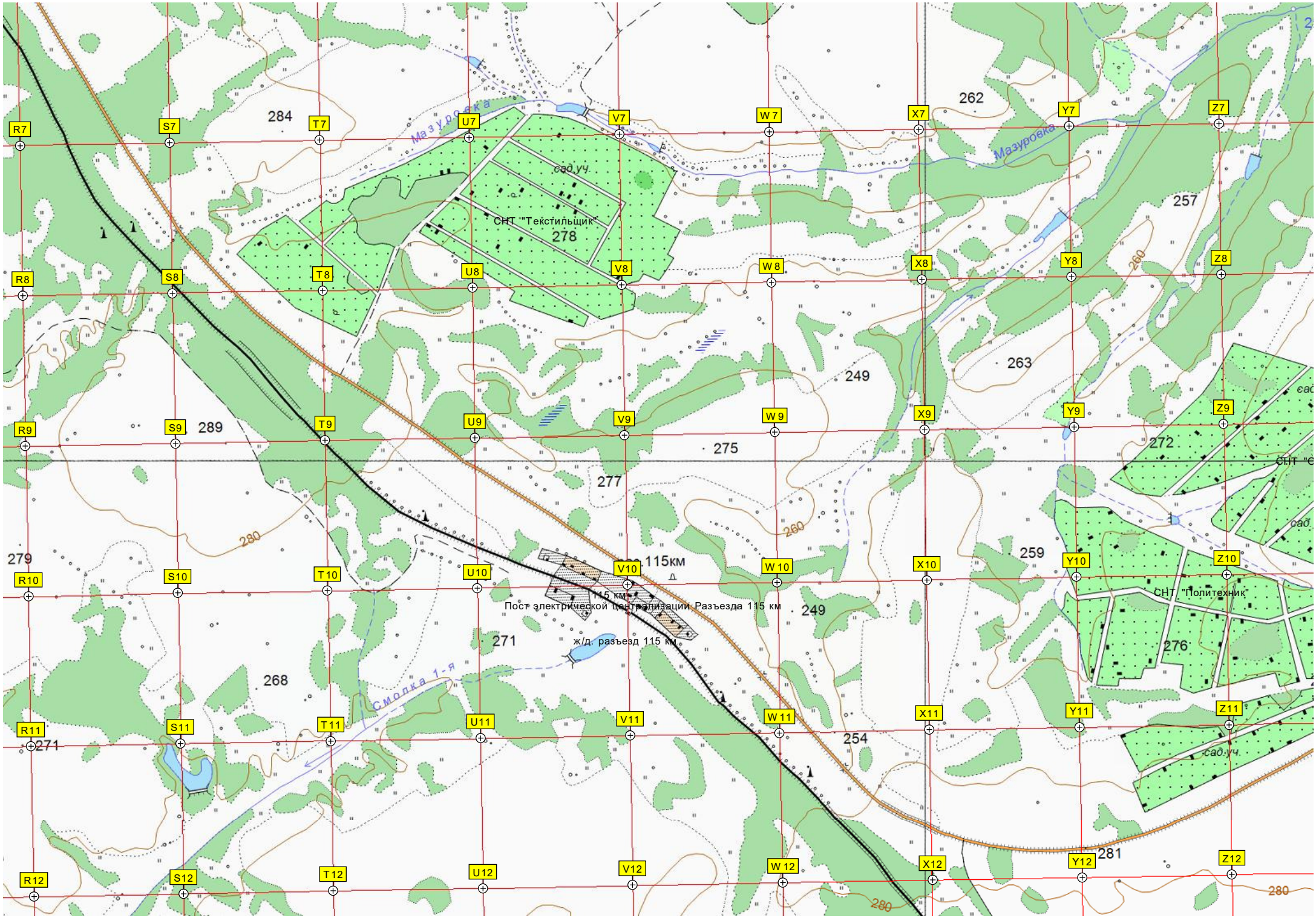
Мазуровка
Мазуровка
сад.уч
СНТ "Текстильщик"
278
284
262
257
263
249
289
275
277
272
СНТ "С
260
280
279
115км
115 км
Пост электрической централизации Разъезда 115 км
ж/д. разъезд 115 км
249
259
СНТ "Политехник"
276
271
268
Смолка 1-я
271
254
сад.уч
281
280
R7
S7
T7
U7
V7
W 7
X7
Y7
Z7
R8
S8
T8
U8
V8
W 8
X8
Y8
Z8
R9
S9
T9
U9
V9
W 9
X9
Y9
Z9
R10
S10
T10
U10
V10
W 10
X10
Y10
Z10
R11
S11
T11
U11
V11
W 11
X11
Y11
Z11
R12
S12
T12
U12
V12
W 12
X12
Y12
Z12

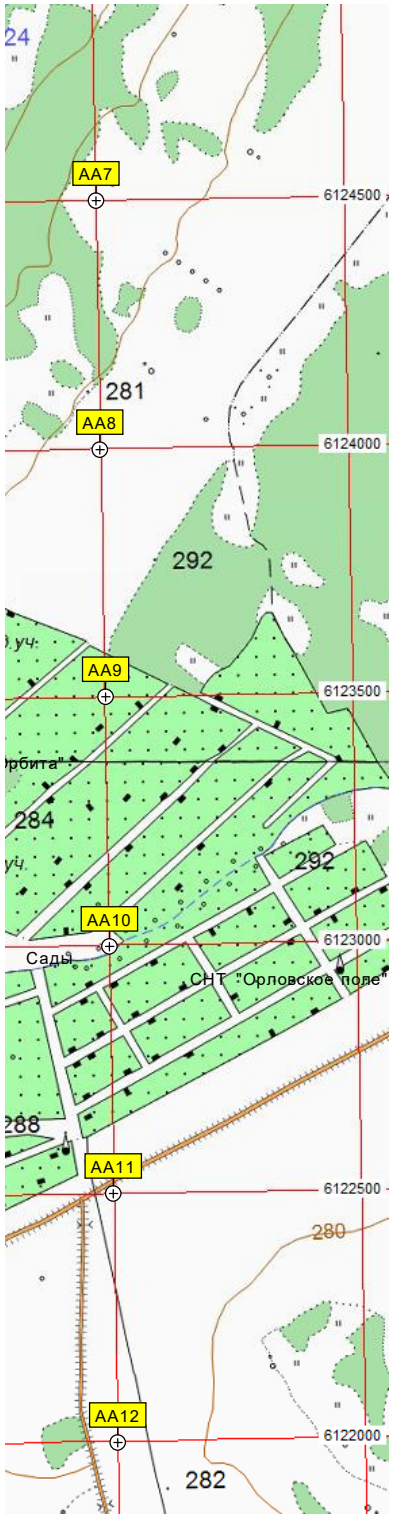
24
AA7
6124500
281
AA8
6124000
292
уч.
AA9
6123500
рбита"
284
292
уч.
AA10
6123000
Сады
СНТ "Орловское поле"
288
AA11
6122500
280
AA12
6122000
282

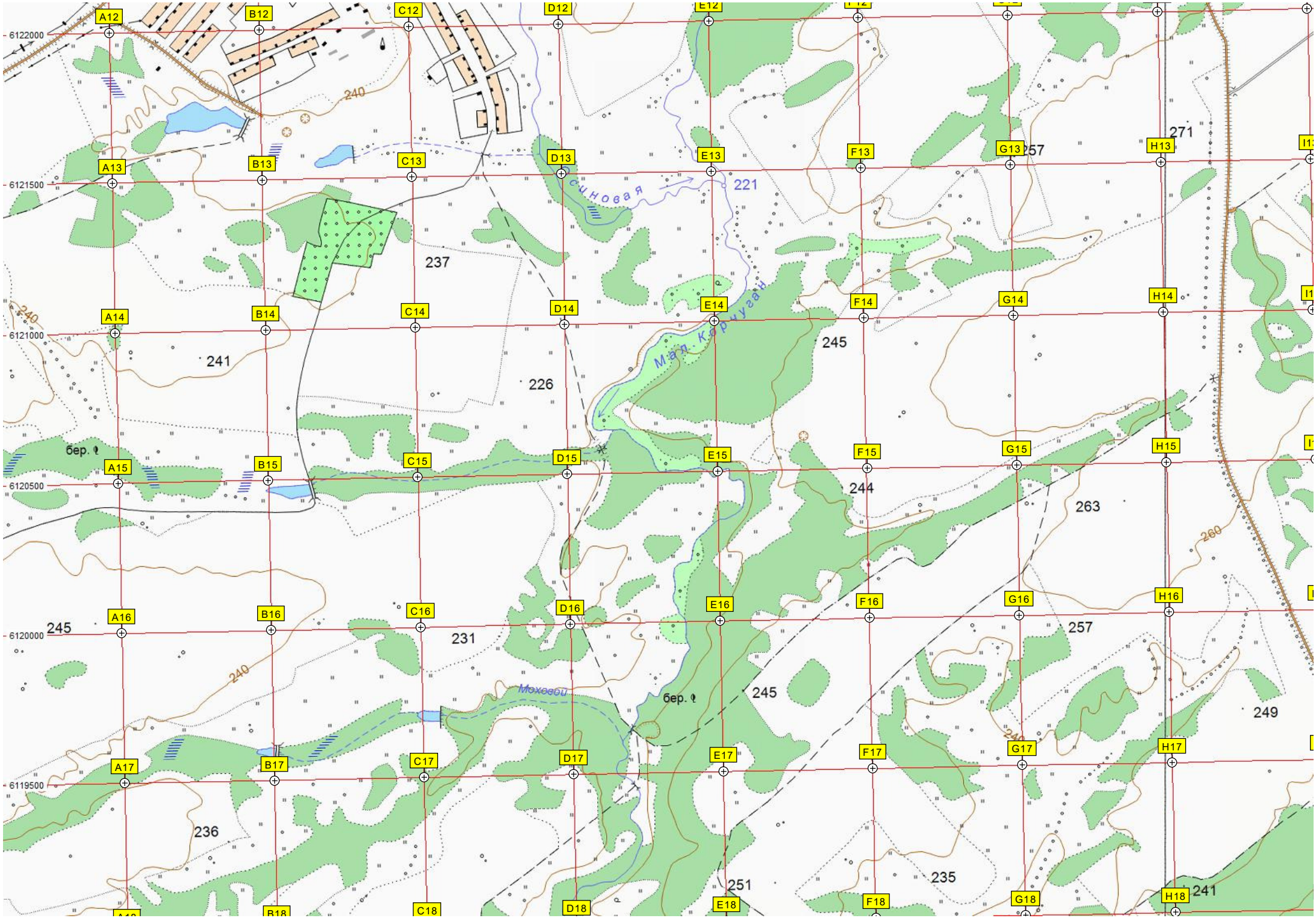
A12
B12
C12
D12
E12
F12
G12
H12
I12
A13
B13
C13
D13
E13
F13
G13
H13
I13
A14
B14
C14
D14
E14
F14
G14
H14
I14
A15
B15
C15
D15
E15
F15
G15
H15
I15
A16
B16
C16
D16
E16
F16
G16
H16
I16
A17
B17
C17
D17
E17
F17
G17
H17
I17
A18
B18
C18
D18
E18
F18
G18
H18
6122000
6121500
6121000
6120500
6120000
6119500
240
260
237
241
226
245
244
263
257
271
231
249
236
251
235
241
221
Синовая
Мал. Корчуган
Моховой
бер.
бер.

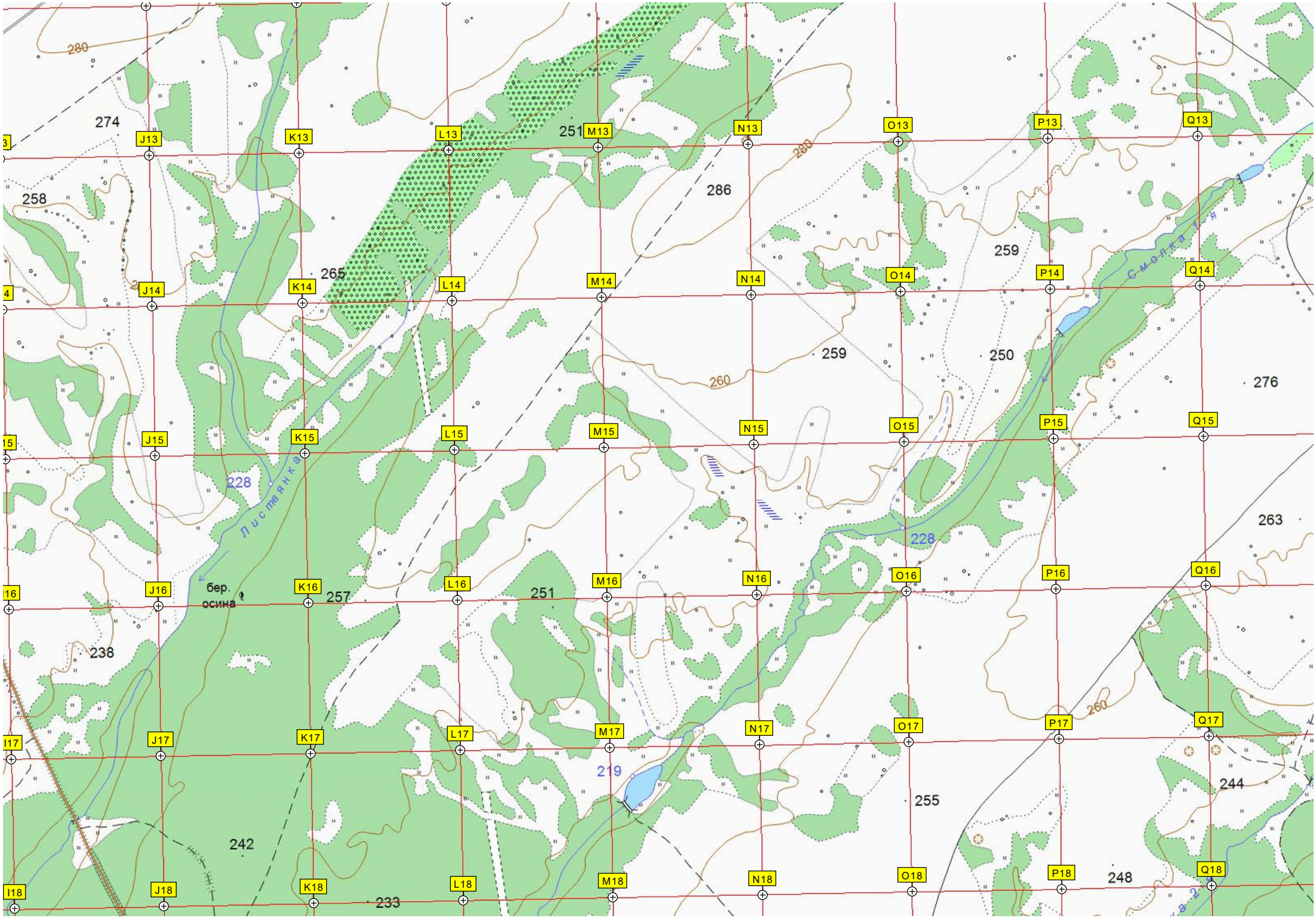
280
274
J13
K13
L13
251
M13
N13
O13
P13
Q13
258
286
290
259
265
J14
K14
L14
M14
N14
O14
P14
Q14
Смолка 1-я
259
250
260
276
J15
K15
L15
M15
N15
O15
P15
Q15
228
Листвянка
228
263
J16
K16
L16
M16
N16
O16
P16
Q16
бер.
осина
257
251
238
260
J17
K17
L17
M17
N17
O17
P17
Q17
219
244
255
242
J18
K18
L18
M18
N18
O18
P18
Q18
248
233

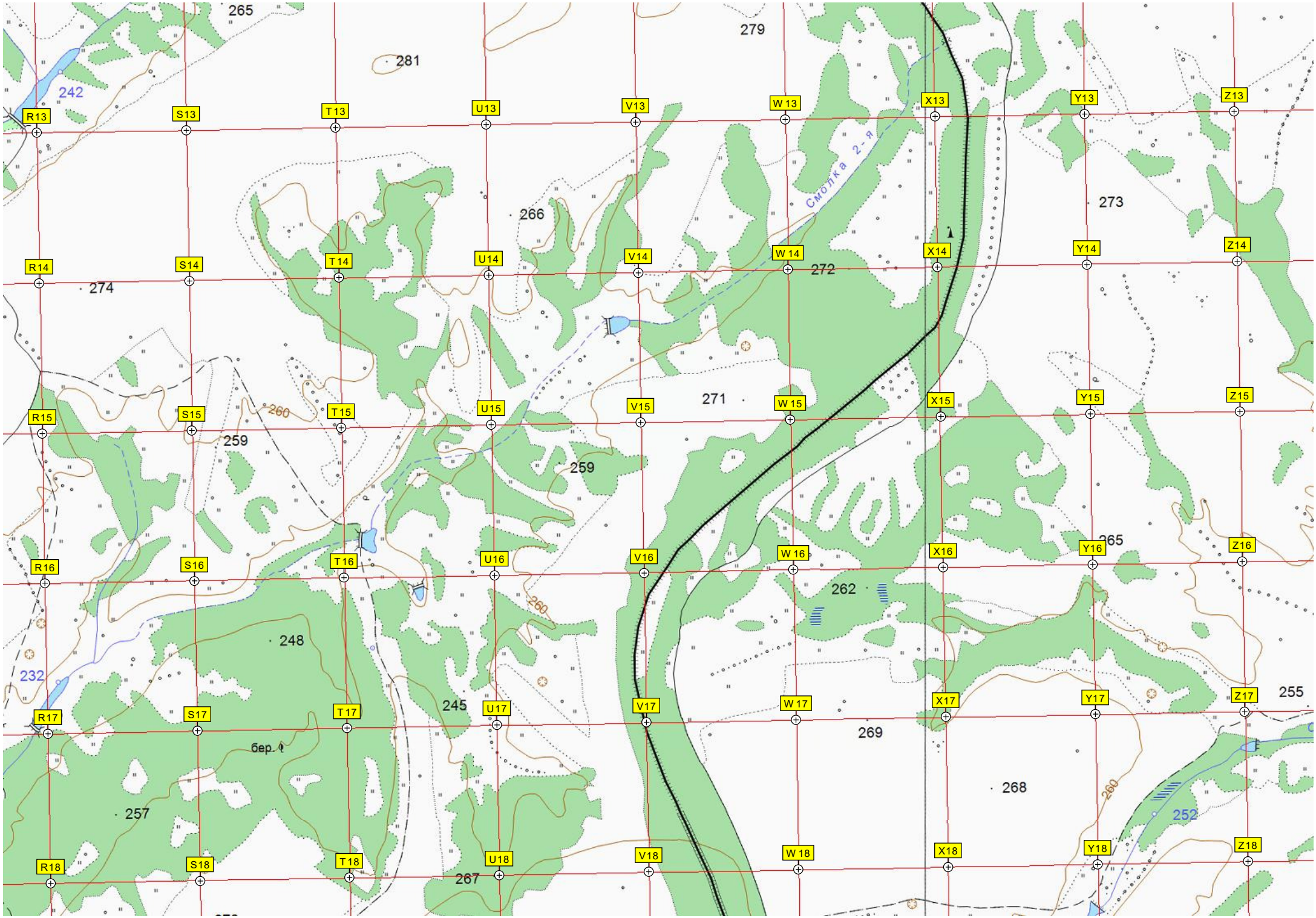
265
281
279
242
R13
S13
T13
U13
V13
W 13
X13
Y13
Z13
Смолка 2-я
266
273
R14
S14
T14
U14
V14
W 14
X14
Y14
Z14
274
272
R15
S15
T15
U15
V15
W 15
X15
Y15
Z15
260
259
271
259
R16
S16
T16
U16
V16
W 16
X16
Y16
Z16
265
262
248
232
R17
S17
T17
U17
V17
W 17
X17
Y17
Z17
255
245
269
бер. 1
257
268
252
R18
S18
T18
U18
V18
W 18
X18
Y18
Z18
267

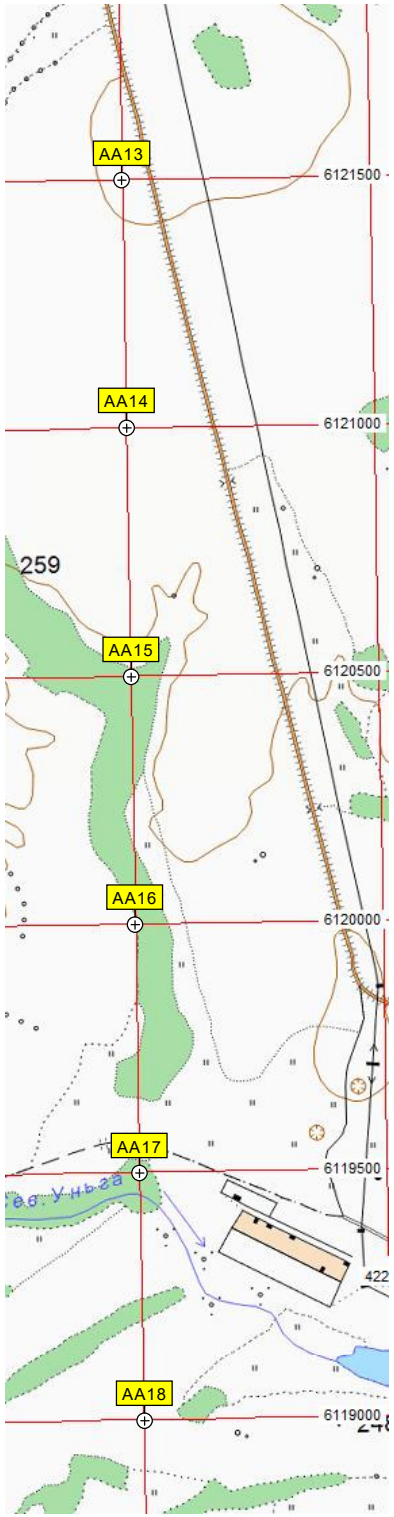
AA13
6121500
AA14
6121000
259
AA15
6120500
AA16
6120000
AA17
6119500
AA18
6119000

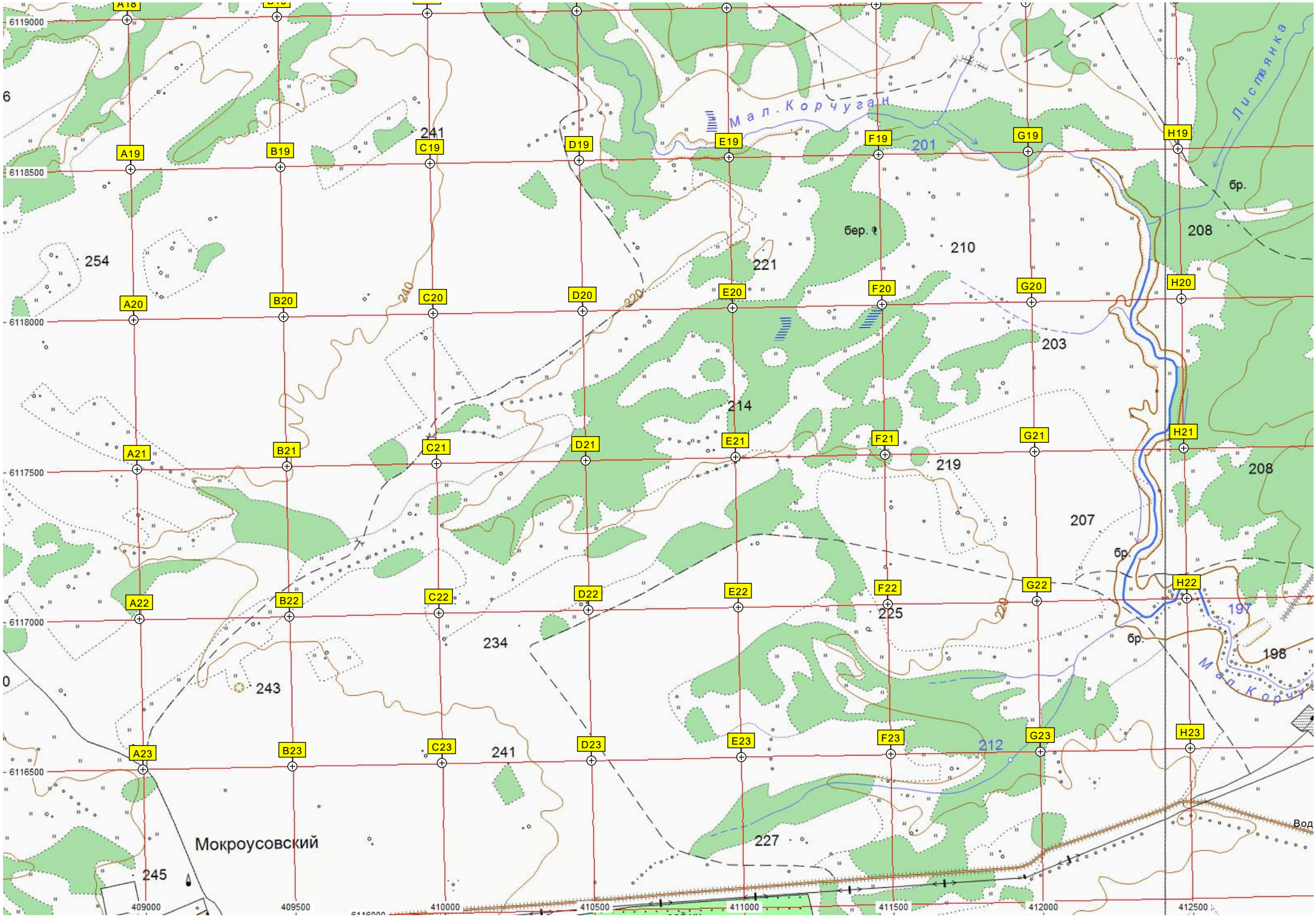
Мал. Корчуган
Листвянка
Мокроусовский
бер.
бр.
6119000
6118500
6118000
6117500
6117000
6116500
409000
409500
410000
410500
411000
411500
412000
412500
A18
A19
A20
A21
A22
A23
B19
B20
B21
B22
B23
C19
C20
C21
C22
C23
D19
D20
D21
D22
D23
E19
E20
E21
E22
E23
F19
F20
F21
F22
F23
G19
G20
G21
G22
G23
H19
H20
H21
H22
H23
241
254
240
220
221
210
208
201
203
214
219
207
225
234
243
197
198
212
227
245

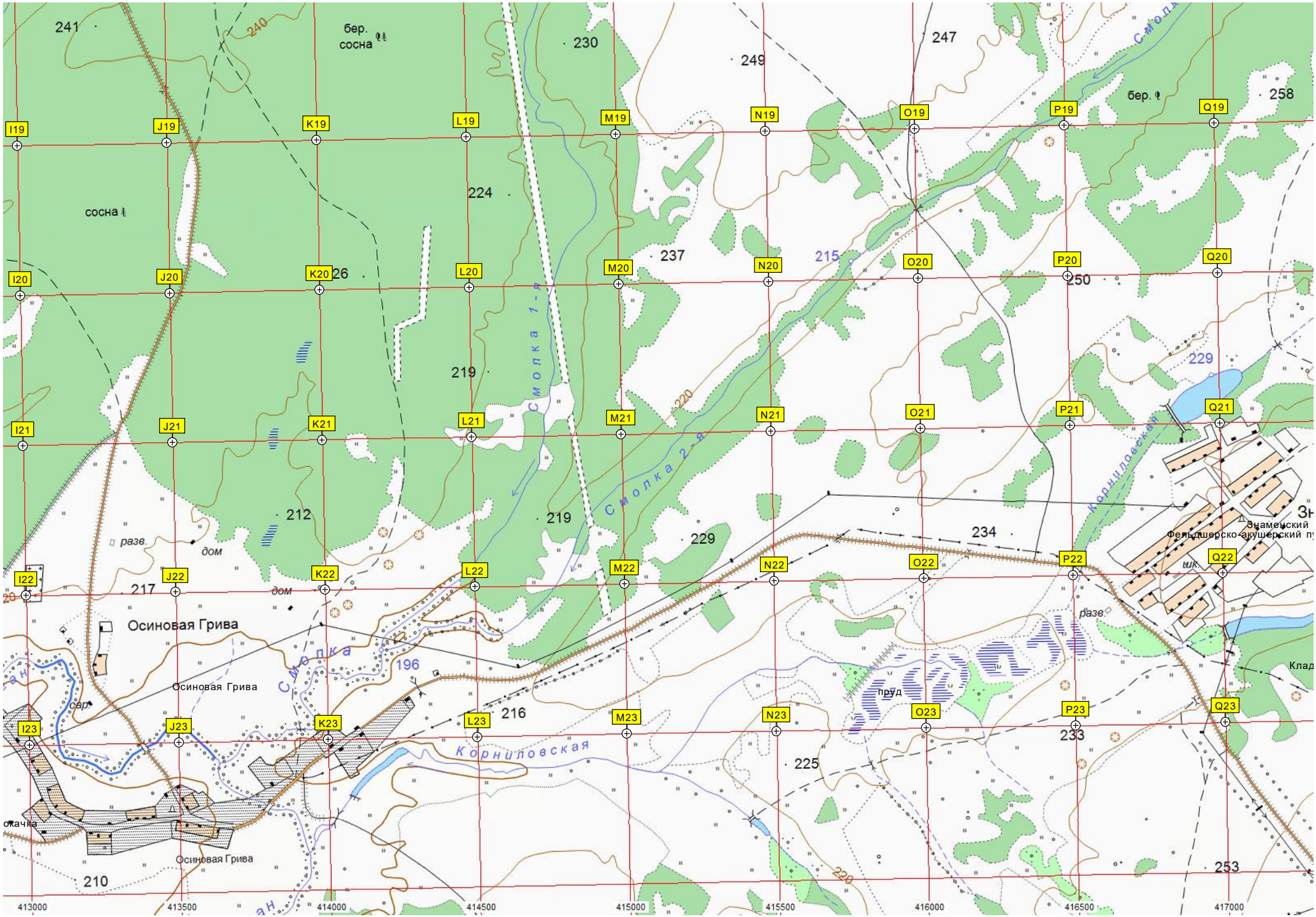
241
240
бер.
сосна
230
249
247
бер.
258
сосна
224
237
215
250
229
219
220
212
219
229
234
разв.
дом
дом
217
Осиновая Грива
Осиновая Грива
Осиновая Грива
196
216
225
253
210
220
Смолка 1-я
Смолка 2-я
Смолка
Корниловская
Корниловская
Фельдшерско-акушерский пу
Знаменский
пруд
разв
шк
сар
окачка
I19
J19
K19
L19
M19
N19
O19
P19
Q19
I20
J20
K20
L20
M20
N20
O20
P20
Q20
I21
J21
K21
L21
M21
N21
O21
P21
Q21
I22
J22
K22
L22
M22
N22
O22
P22
Q22
I23
J23
K23
L23
M23
N23
O23
P23
Q23
413000
413500
414000
414500
415000
415500
416000
416500
417000

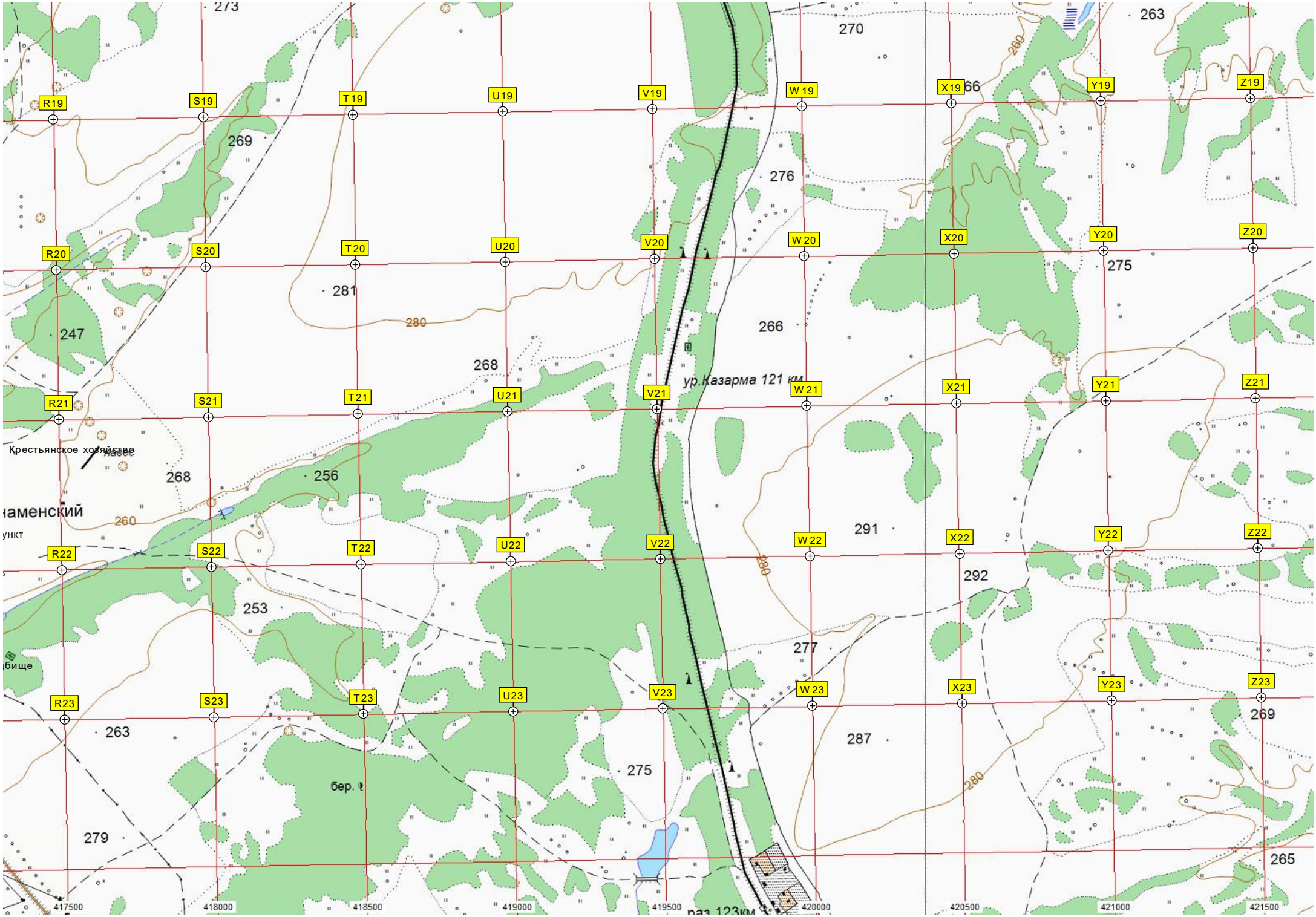
273
270
263
260
R19
S19
T19
U19
V19
W 19
X19
Y19
Z19
269
276
R20
S20
T20
U20
V20
W 20
X20
Y20
Z20
275
281
280
247
266
268
ур.Казарма 121 км
R21
S21
T21
U21
V21
W 21
X21
Y21
Z21
Крестьянское хозяйство
256
260
291
R22
S22
T22
U22
V22
W 22
X22
Y22
Z22
292
253
277
R23
S23
T23
U23
V23
W 23
X23
Y23
Z23
263
287
275
бер.
279
265
417500
418000
418500
419000
419500
420000
420500
421000
421500

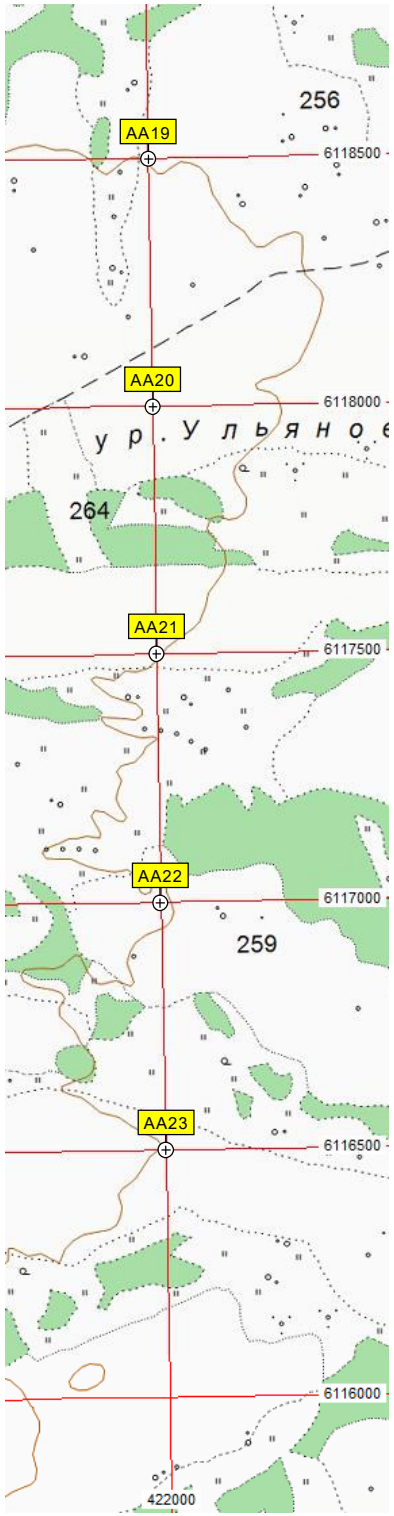
256
AA19
6118500
AA20
6118000
у р . У л ь я н о е
264
AA21
6117500
AA22
6117000
259
AA23
6116500
6116000
422000