
A5
B5
C5
D5
E5
Клин
Орловка
A6
B6
C6
D6
E6
урочище алекса
A7
B7
C7
АЗС
D7
E7
A8
B8
C8
D8
E8
A9
B9
C9
D9
E9
A10
B10
C10
D10
E10
A11
B11
C11
D11
E11
кние Тимерсяны
A12
B12
C12
D12
E12

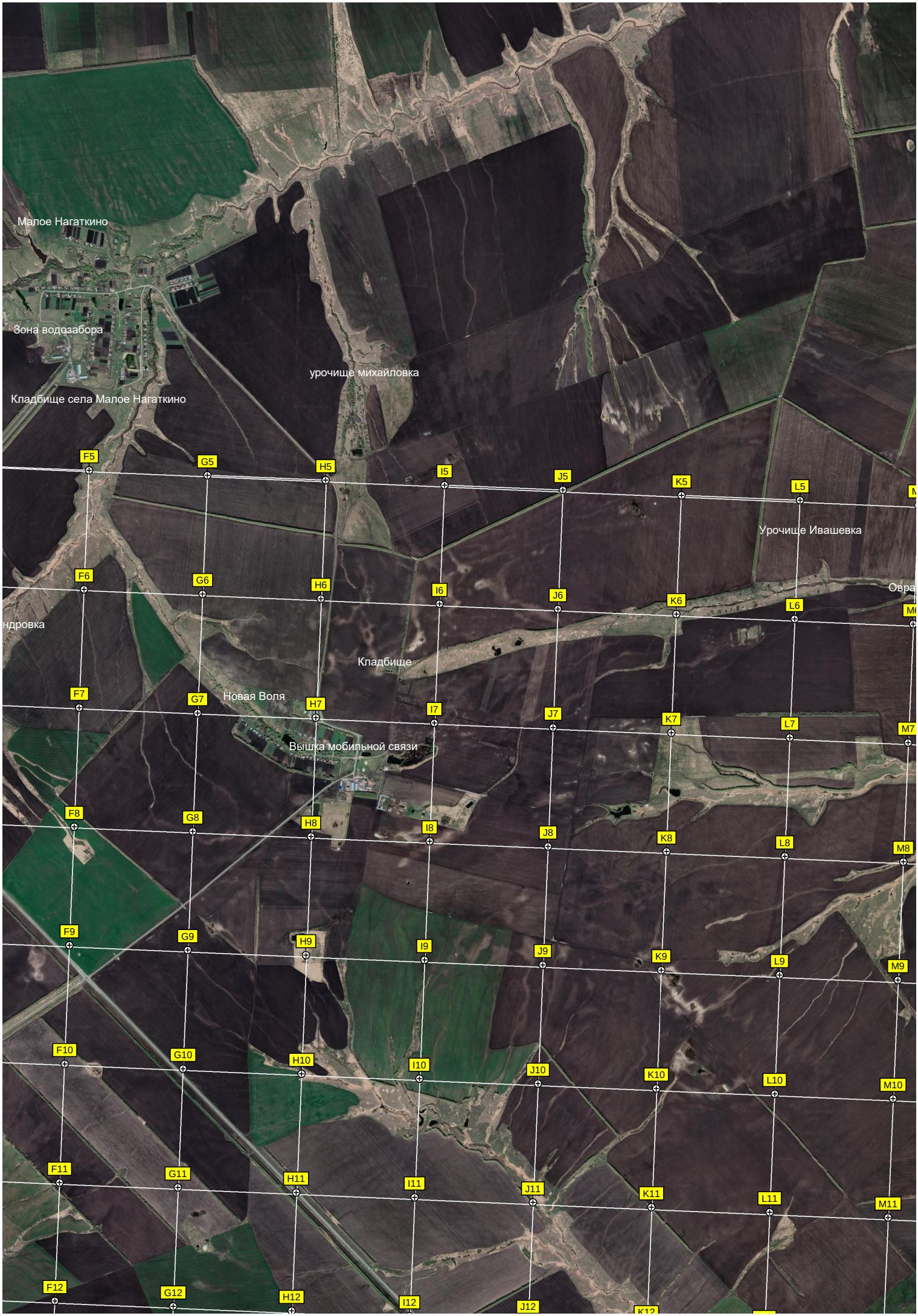
Малое Нагаткино
Зона водозабора
Кладбище села Малое Нагаткино
урочище михайловка
Урочище Ивашевка
Кладбище
Новая Воля
Вышка мобильной связи
F5
G5
H5
I5
J5
K5
L5
F6
G6
H6
I6
J6
K6
L6
F7
G7
H7
I7
J7
K7
L7
M7
F8
G8
H8
I8
J8
K8
L8
M8
F9
G9
H9
I9
J9
K9
L9
M9
F10
G10
H10
I10
J10
K10
L10
M10
F11
G11
H11
I11
J11
K11
L11
M11
F12
G12
H12
I12
J12


Овраг Сухой Ключ
Сухая Бугурна
г Стрелочный
Покровское
Кладбище
Церковь Покрова Пресвятой Богородицы
Поля
яблоневый сад
Богородская Репьевка
Овраг Крутец
M5
N5
O5
P5
Q5
R5
S5
T5
N6
O6
P6
Q6
R6
S6
T6
N7
O7
P7
Q7
R7
S7
T7
N8
O8
P8
Q8
R8
S8
T8
N9
O9
P9
Q9
R9
S9
T9
N10
O10
P10
Q10
R10
S10
T10
N11
O11
P11
Q11
R11
S11
T11

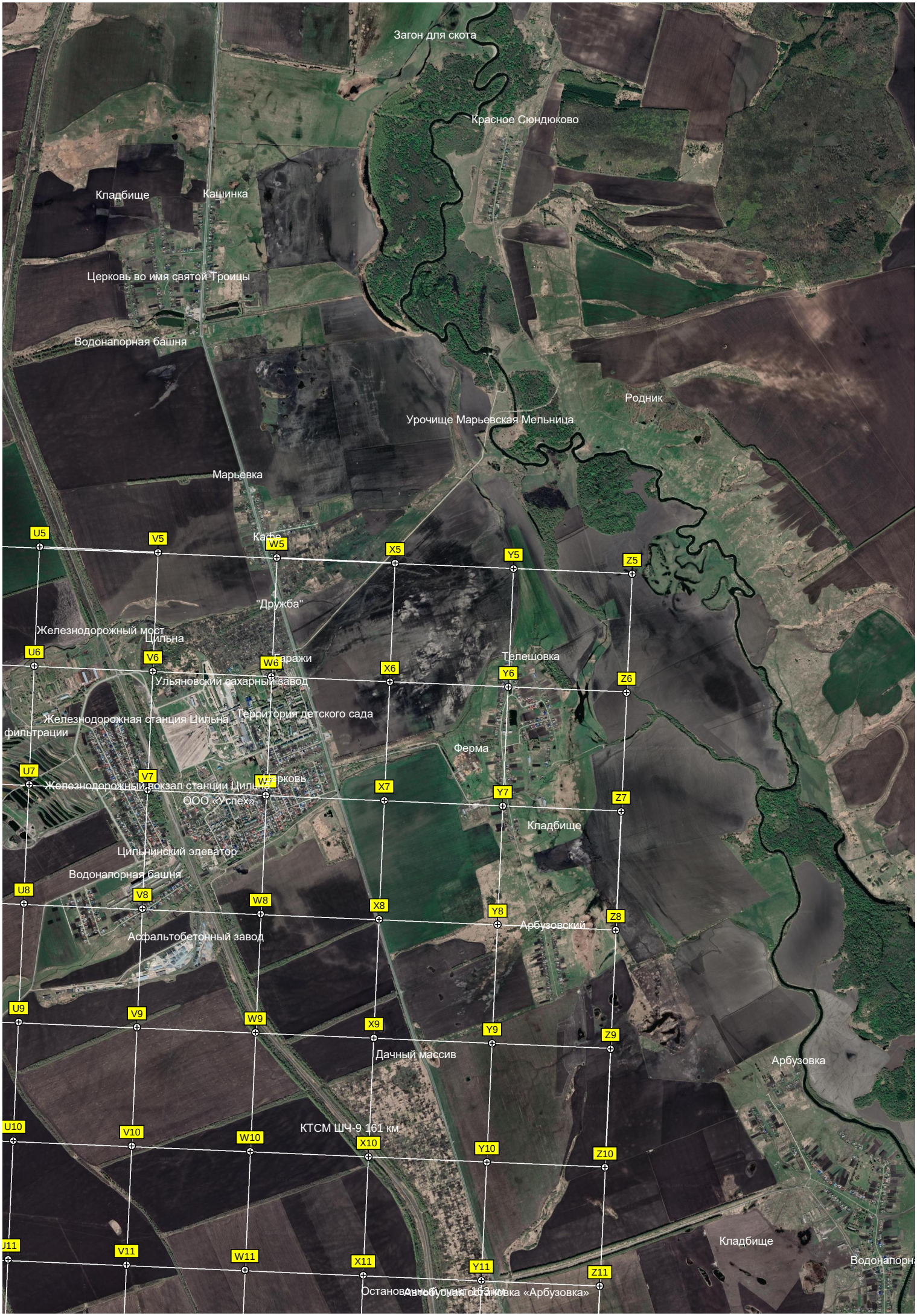
Загон для скота
Красное Сюндюково
Кладбище
Кашинка
Церковь во имя святой Троицы
Водонапорная башня
Родник
Урочище Марьевская Мельница
Марьевка
Кафе
"Дружба"
Железнодорожный мост
Цильна
Гаражи
Телешовка
Ульяновский сахарный завод
Территория детского сада
Железнодорожная станция Цильна
фильтрации
Ферма
Церковь
Железнодорожный вокзал станции Цильна
ООО «Успех»
Кладбище
Цильнинский элеватор
Водонапорная башня
Арбузовский
Асфальтобетонный завод
Дачный массив
Арбузовка
КТСМ ШЧ-9 161 км
Кладбище
Водонапорна
Остановочный пункт/станция «Арбузовка»
U5
V5
W5
X5
Y5
Z5
U6
V6
W6
X6
Y6
Z6
U7
V7
W7
X7
Y7
Z7
U8
V8
W8
X8
Y8
Z8
U9
V9
W9
X9
Y9
Z9
U10
V10
W10
X10
Y10
Z10
U11
V11
W11
X11
Y11
Z11


ПС 35/10 кВ «Тимерсяны»
Новые Тимерсяны
Кладбище
Мост
Кладбище
враг Крутой
Урочище Васильевка
Урочище Овражки
A13
B13
C13
D13
E13
A14
B14
C14
D14
E14
A15
B15
C15
D15
E15
A16
B16
C16
D16
E16
A17
B17
C17
D17
E17
A18
B18
C18
D18
E18
A19
B19
C19
D19
E19
A20
B20
C20
D20
E20
A21
B21
C21
D21
E21
A22
B22
C22
D22
E22
A23
B23
C23
D23
E23

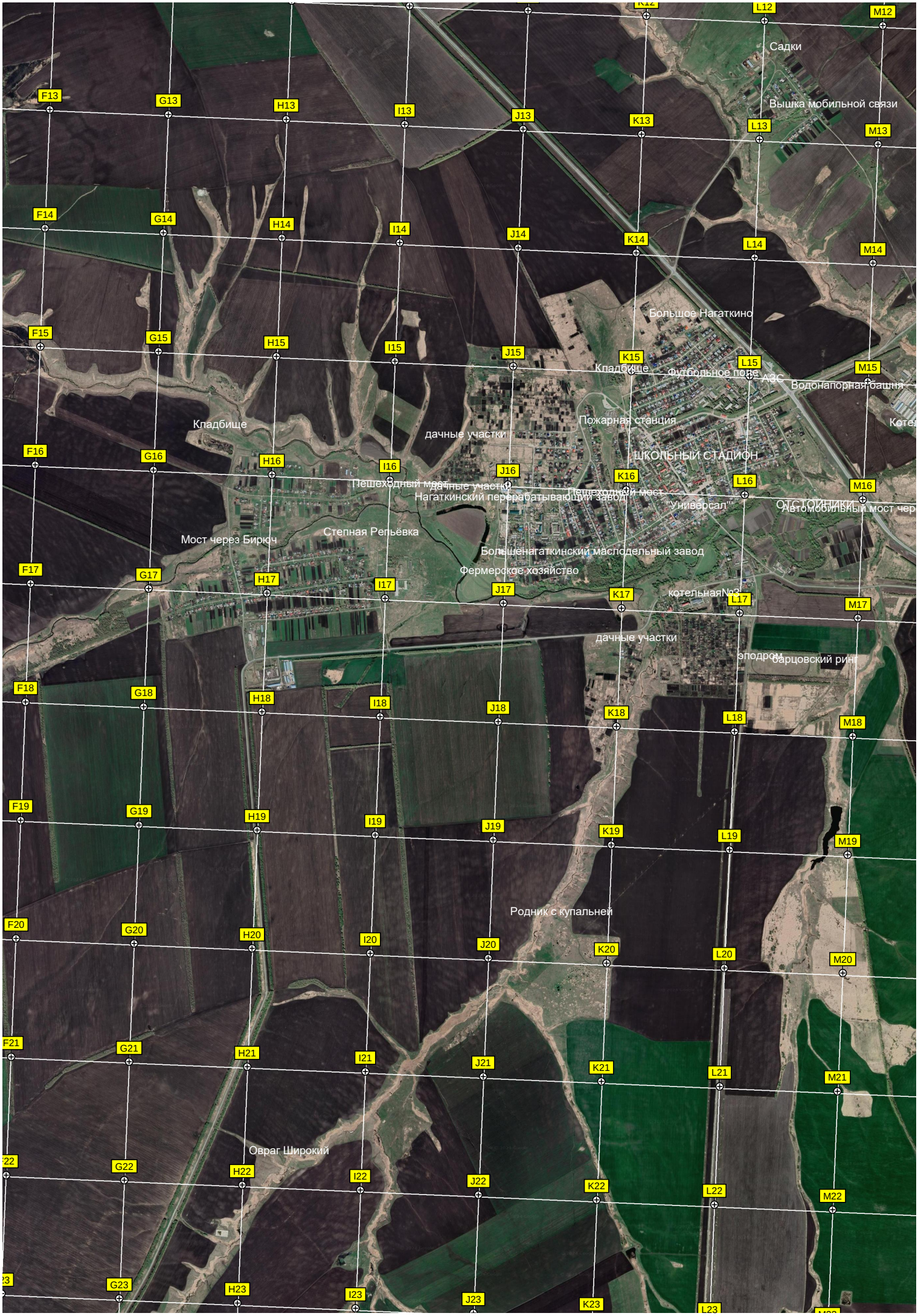
Садки
Вышка мобильной связи
Большое Нагаткино
Кладбище
Футбольное поле
АЗС
Водонапорная башня
Пожарная станция
дачные участки
ШКОЛЬНЫЙ СТАДИОН
Пешеходный мост
Нагаткинский перерабатывающий завод
"Универсал"
ОТСТОЙНИКИ
Автомобильный мост
Мост через Бирюч
Степная Репьёвка
Большенагаткинский маслодельный завод
Фермерское хозяйство
котельная№3
ипподром
Барцовский ринг
Родник с купальней
Овраг Широкий
F13
G13
H13
I13
J13
K13
L13
M13
F14
G14
H14
I14
J14
K14
L14
M14
F15
G15
H15
I15
J15
K15
L15
M15
F16
G16
H16
I16
J16
K16
L16
M16
F17
G17
H17
I17
J17
K17
L17
M17
F18
G18
H18
I18
J18
K18
L18
M18
F19
G19
H19
I19
J19
K19
L19
M19
F20
G20
H20
I20
J20
K20
L20
M20
F21
G21
H21
I21
J21
K21
L21
M21
G22
H22
I22
J22
K22
L22
M22
G23
H23
I23
J23
K23
L23


N12
O12
P12
Q12
R12
S12
T12
N13
O13
P13
Q13
R13
S13
T13
свалка
N14
O14
P14
Q14
R14
S14
T14
U14
отстойник
садовые участки
овраг крутой
N15
O15
P15
Q15
R15
S15
T15
U15
Крестниково
N16
O16
P16
Q16
R16
S16
T16
U16
Автомобильный мост через Бирюч
N17
O17
P17
Q17
R17
S17
T17
U17
Ферма
АЗС
Водонапорная башня
N18
O18
P18
Q18
R18
S18
T18
U18
Коллектор водосброса
Автобусная остановка "Крестниково"
N19
O19
P19
Q19
R19
S19
T19
U19
Большой Часовенский овраг
N20
O20
P20
Q20
R20
S20
T20
U20
N21
O21
P21
Q21
R21
S21
T21
U21
Урочище Сахалин
N22
O22
P22
Q22
R22
S22
T22
U22
Сахалин


V12
W12
X12
Y12
Z12
Кладбище
"Листок"
Церковь Рождества Хри
V13
W13
X13
Y13
Z13
СНТ "Бирюч"
V14
W14
X14
Y14
Z14
Семёновка
Ферма
Кладбище
Мост через левый приток реки Бирюч
V15
W15
X15
Y15
Z15
Шумовка
Мост через реку Бирюч
Железнодорожный мост через Бирюч
Ферма
Футбольное поле
V16
W16
X16
Y16
Z16
Кладбище
Железнодорожный переезд
V17
W17
X17
Y17
Z17
Железнодорожный разъезд Шумовка
V18
W18
X18
Y18
Z18
V19
W19
X19
Y19
Z19
V20
W20
X20
Y20
Z20
V21
W21
X21
Y21
Z21
Железнодорожный мост
V22
W22
X22
Y22
Z22

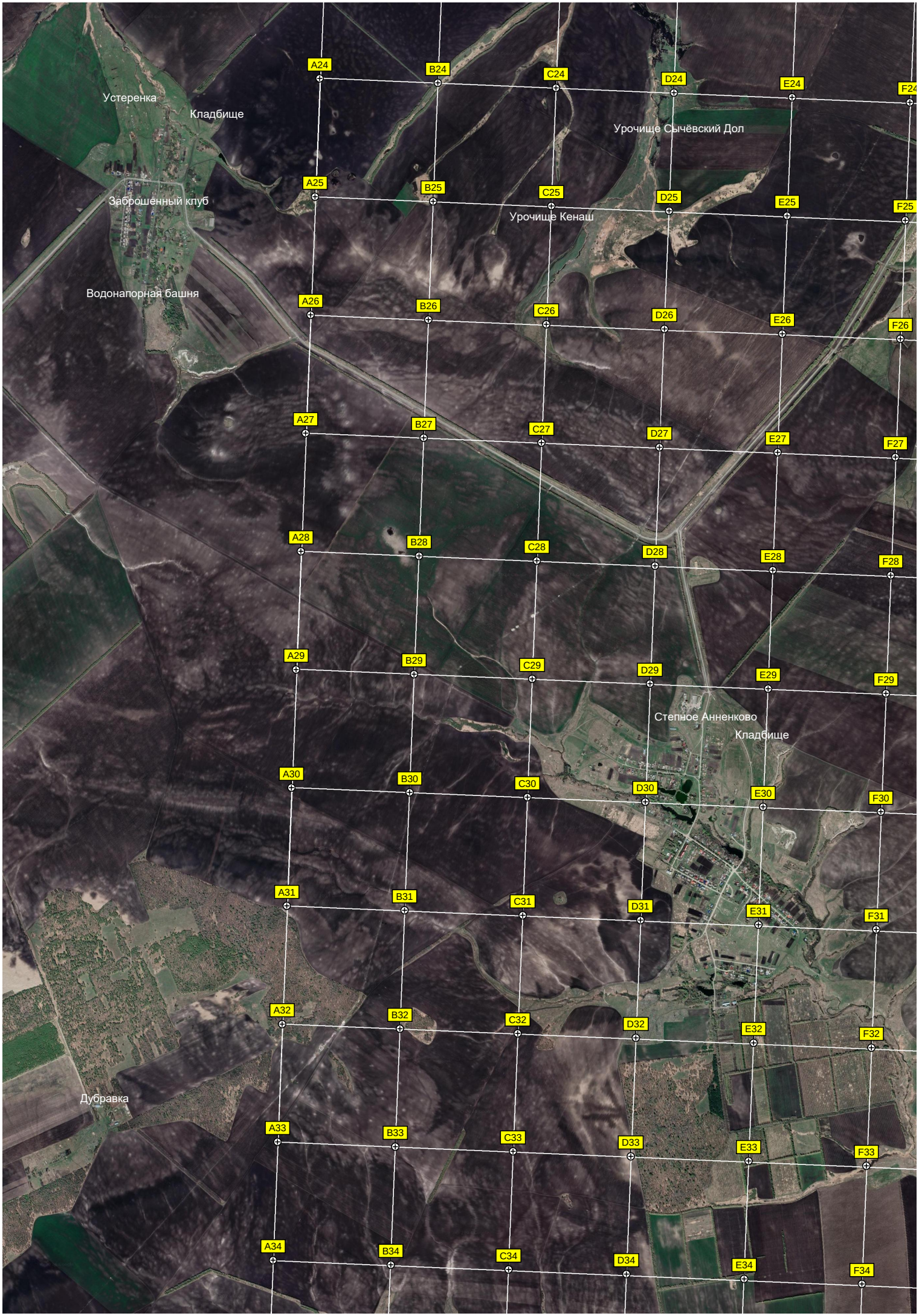
Устеренка
Кладбище
Заброшенный клуб
Водонапорная башня
Урочище Сычёвский Дол
Урочище Кенаш
Степное Анненково
Кладбище
Дубравка
A24
B24
C24
D24
E24
F24
A25
B25
C25
D25
E25
F25
A26
B26
C26
D26
E26
F26
A27
B27
C27
D27
E27
F27
A28
B28
C28
D28
E28
F28
A29
B29
C29
D29
E29
F29
A30
B30
C30
D30
E30
F30
A31
B31
C31
D31
E31
F31
A32
B32
C32
D32
E32
F32
A33
B33
C33
D33
E33
F33
A34
B34
C34
D34
E34
F34


Пилюгино
Солнце
КАРЬЕР
Лес Дубки
Селезнёв овраг
Загудаевка
Овраг Силин
Мост
Кладбище
Лес Колки
Садовое общество
Родник
G24
H24
I24
J24
K24
L24
M24
G25
H25
I25
J25
K25
L25
M25
G26
H26
I26
J26
K26
L26
M26
G27
H27
I27
J27
K27
L27
M27
G28
H28
I28
J28
K28
L28
M28
G29
H29
I29
J29
K29
L29
M29
G30
H30
I30
J30
K30
L30
M30
G31
H31
I31
J31
K31
L31
M31
N31
G32
H32
I32
J32
K32
L32
M32
N32
G33
H33
I33
J33
K33
L33
M33
N33
G34
H34
I34
J34
K34
L34
M34
N34


N23
O23
P23
Q23
R23
S23
T23
U23
Овраг Суходол
N24
O24
P24
Q24
R24
S24
T24
U24
N25
O25
P25
Q25
R25
S25
T25
U25
Волчий овраг
N26
O26
P26
Q26
R26
S26
T26
U26
Софьевка
N27
O27
P27
Q27
R27
S27
T27
U27
Бирюнёвка
урочище ленинский путь
Овраг Запольный
O28
P28
Q28
R28
S28
T28
U28
Овраг Коренной
Новая Бирючёвка
O29
P29
Q29
R29
S29
T29
U29
Ферма
O30
P30
Q30
R30
S30
T30
U30
Кладбище
O31
P31
Q31
R31
S31
T31
U31
Лес Язык
O32
P32
Q32
R32
S32
T32
U32
Лес
Кладбище
O33
P33
Q33
R33
S33
T33
U33


V23
W23
X23
Y23
Z23
V24
W24
X24
Y24
Z24
ВПП
Кладбище
Наблюдательная вышка
Брехово болото
V25
W25
X25
Y25
Z25
Тимирязевский
Беседка с лавочками
Новый Урень
Мост через реку Сухой Бирюч
Водонапорная башня
Дом культуры
Пешеходный переход
Водонапорная башня
Залив реки С
V26
W26
X26
Y26
Z26
Мост через реку Сухой Бирюч
Торфболото
Мост
Железнодорожный переезд
АЗС №73-007 «Башнефть»
V27
W27
X27
Y27
Z27
ПС 110/10 кВ «Бирюченская»
Лаишевка
V28
W28
X28
Y28
Z28
Аэродром "Новый Урень"
V29
W29
X29
Y29
Z29
V30
W30
X30
Y30
Z30
V31
W31
X31
Y31
Z31
Поле с дождевой установко
Поле с дождевой установкой к
V32
W32
X32
Y32
Z32
Михайловка
АЗС Olympic
Железнодорожный мост
V33
W33
X33
Y33
Z33
187 км

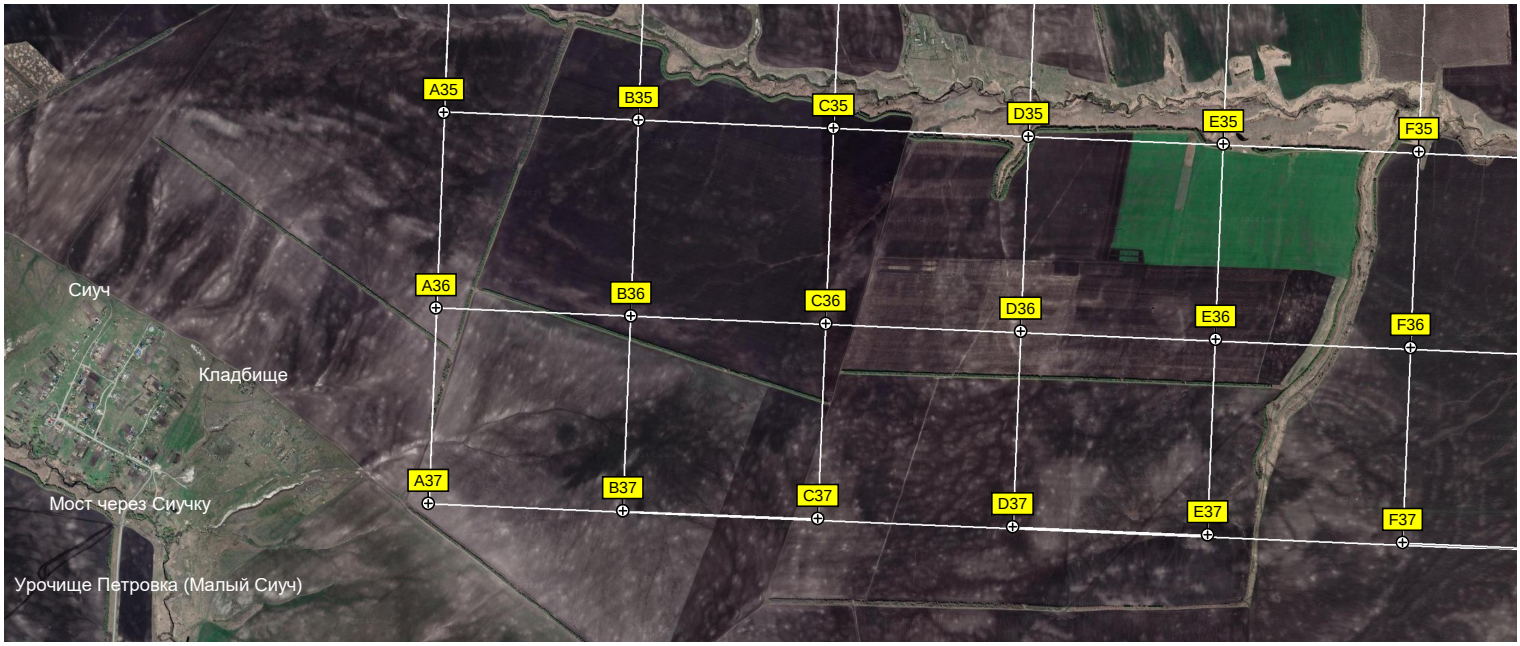
A35
B35
C35
D35
E35
F35
A36
B36
C36
D36
E36
F36
A37
B37
C37
D37
E37
F37
Сиуч
Кладбище
Мост через Сиучку
Урочище Петровка (Малый Сиуч)

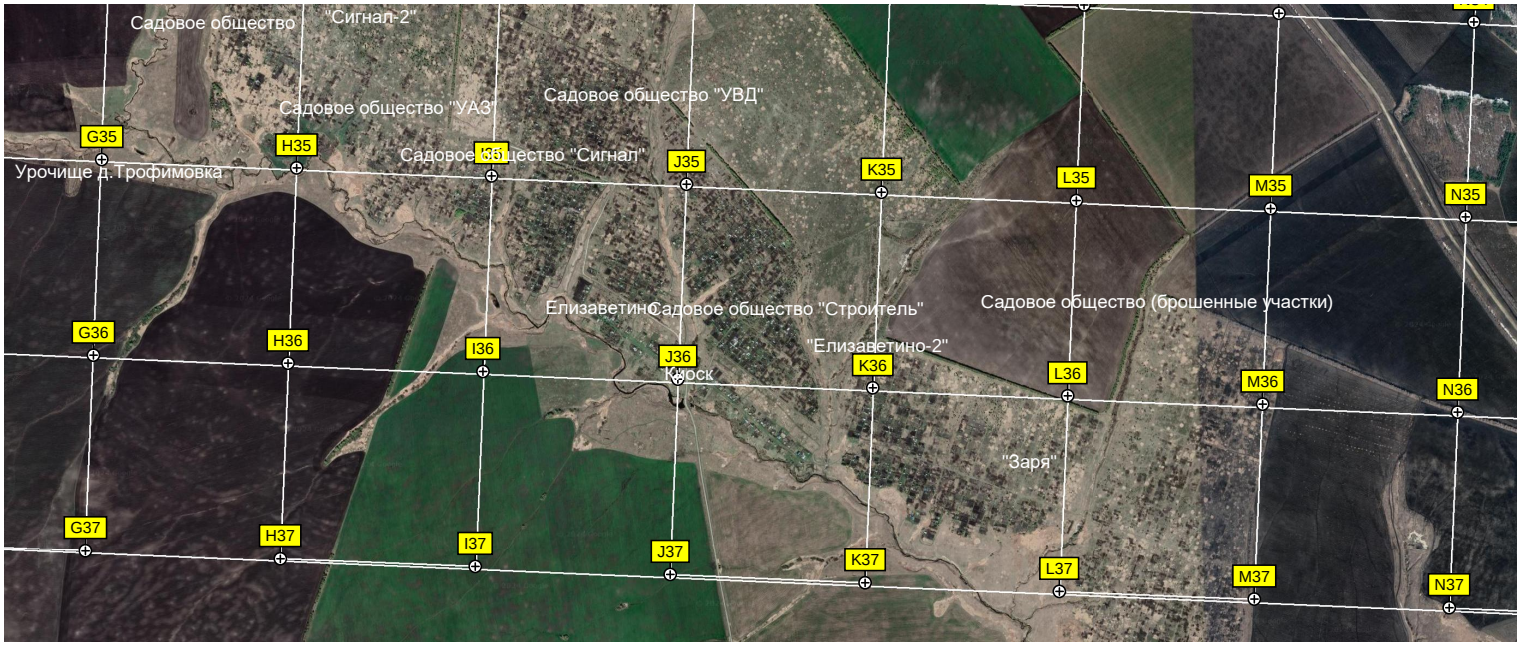
Садовое общество "Сигнал-2"
Садовое общество "УАЗ"
Садовое общество "УВД"
Садовое общество "Сигнал"
Урочище д.Трофимовка
Елизаветино
Садовое общество "Строитель"
Садовое общество (брошенные участки)
"Елизаветино-2"
Курск
"Заря"
G35
H35
I35
J35
K35
L35
M35
N35
G36
H36
I36
J36
K36
L36
M36
N36
G37
H37
I37
J37
K37
L37
M37
N37

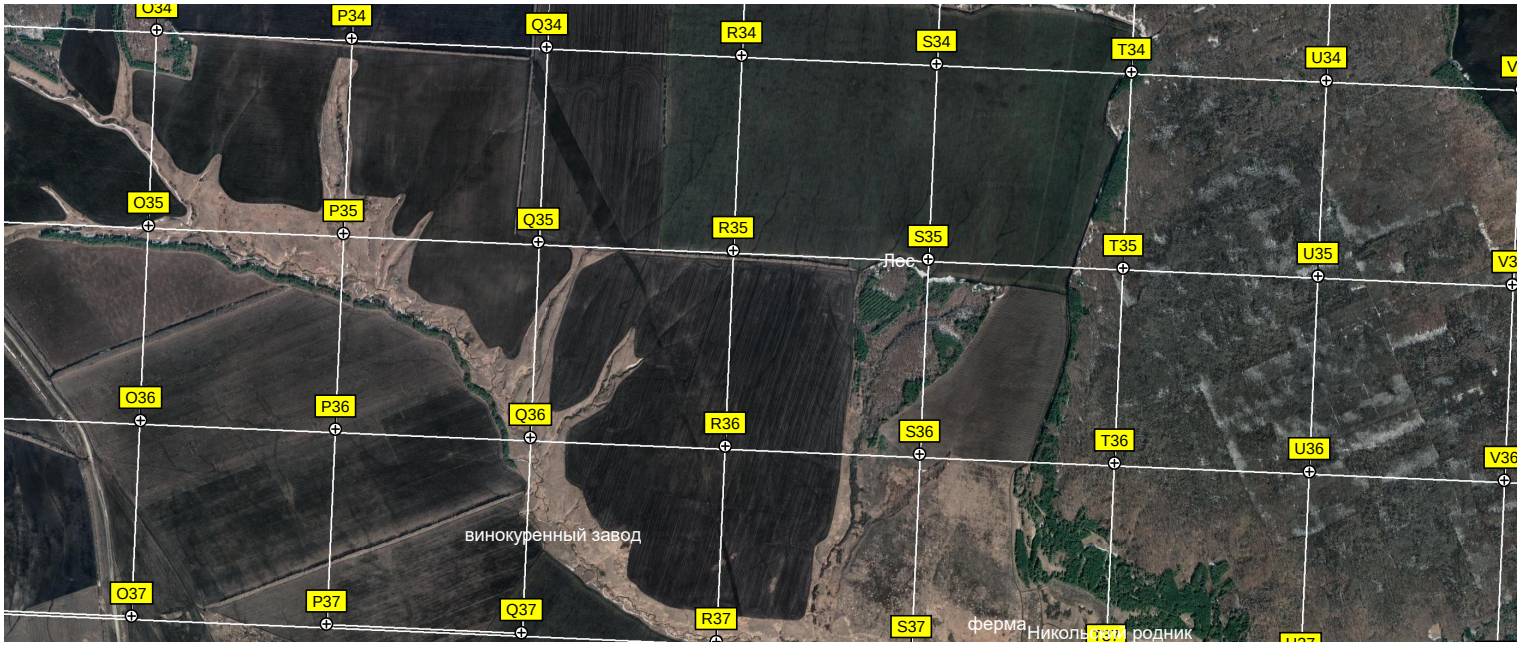
O34
P34
Q34
R34
S34
T34
U34
O35
P35
Q35
R35
S35
T35
U35
Лес
O36
P36
Q36
R36
S36
T36
U36
V36
винокуренный завод
O37
P37
Q37
R37
S37
ферма
родник

W34
X34
Y34
Z34
W35
X35
Y35
Z35
W36
X36
Y36
Z36
МТФ
188 км
АЗС «Татнефть»
Артезианская скважина № 2684
Артезианская скважина № 2680