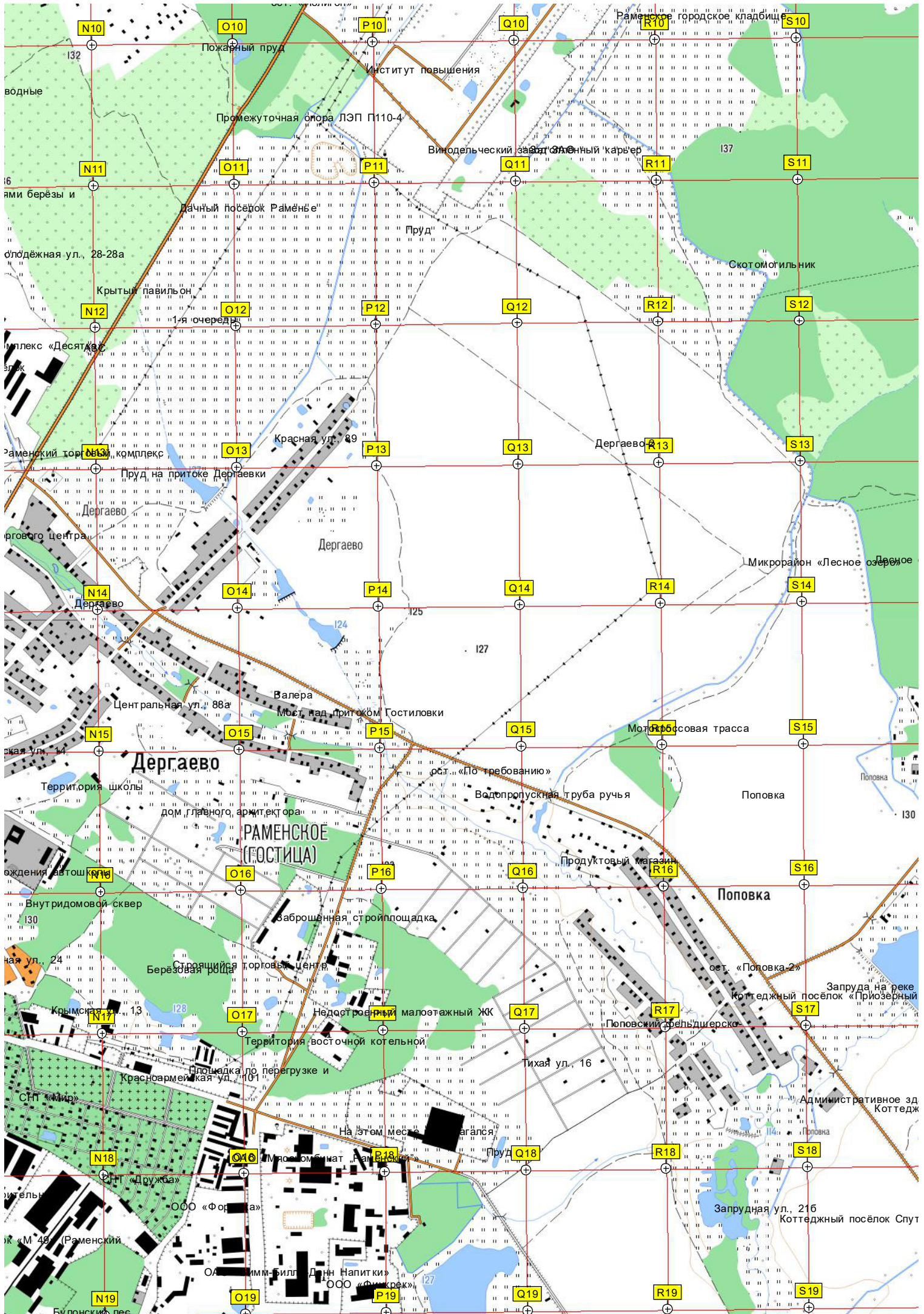
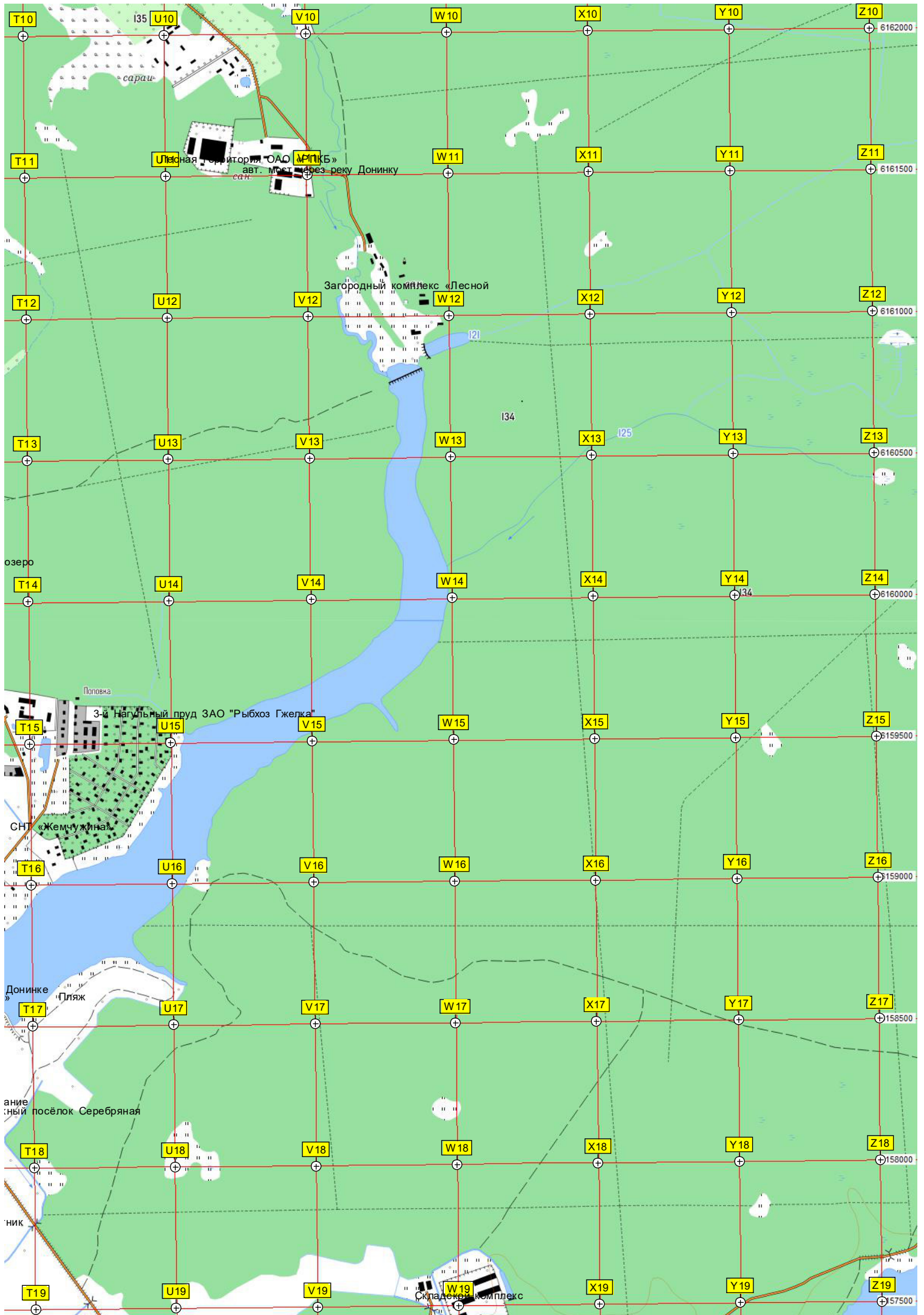


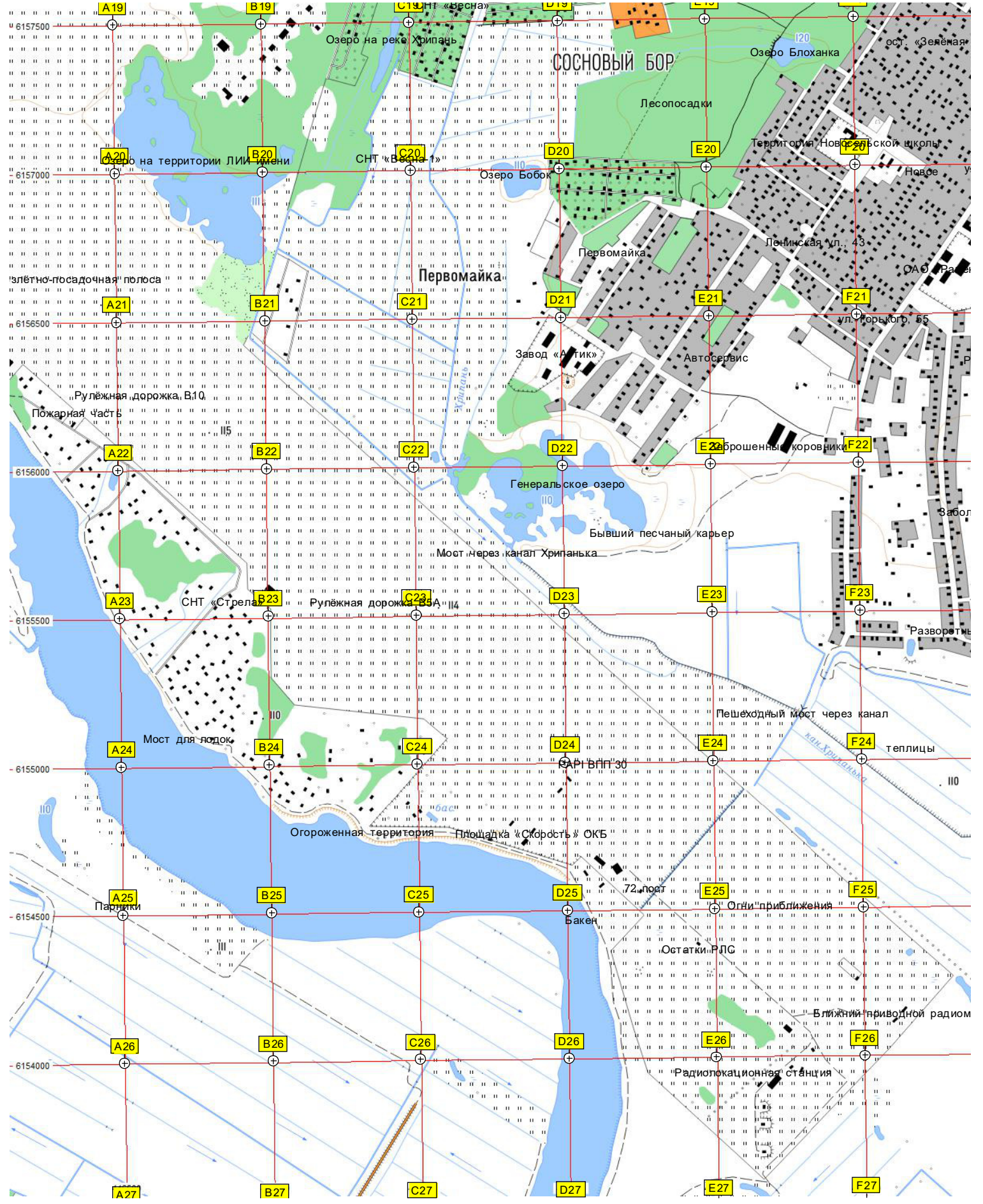
РАМЕНСКОЕ

Map labels include: Г10, Н10, J10, К10, L10, М10, Г11, Н11, J11, К11, L11, М11, Г12, Н12, J12, К12, L12, М12, Г13, Н13, J13, К13, L13, М13, Г14, Н14, J14, К14, L14, М14, Г15, Н15, J15, К15, L15, М15, Г16, Н16, J16, К16, L16, М16, Г17, Н17, J17, К17, L17, М17, Г18, Н18, J18, К18, L18, М18, Г19, Н19, J19, К19, M19.

Other labels: Просека от комбината, Озеро Крапивное, Лесопосадка, Строящиеся водопро, Водозаборная скважина, Старое шлюзовое устройство, Плотина, Исток реки Гостиловки, Поле с насаждениями, Жилой пос, Недостроенный пос, Лесная просека, Гаражи института, Территория детского сада № 45, 3-й квартал микрорайона, Стрелка, Посёлок геофизиков, Микрорайон, Бульвар Космонавтов, Коммунальная территория вл. 3604, Войсковая часть № 74048, Бетонный мост через, Просека ЛЭП, Коллектор канала под Северным, Опора ЛЭП, Пруд, Автостоянка, ГСК «Аврора», Автостоянка, Бизнес-парк Plaza Ramstars, Лесопарк «Восьмидорожье», ГСК «Орбита», Пруд, Микрорайон МЖК, Дергачев, Остатки пешеходной аллеи, Неработающая водонасосная, Территория санатория на участке, ул. Раменское Лесничество, 2а, водонасосная станция № 108, Детская больница, Районный городской парк, Строительный микрорайон № 2, Микрорайон, Фабричная зона отдыха, Территория стадиона, Фабричный городок, Автостоянка, Здесь проходила Серпуховская, Здесь проходила Вишнева улица, Территория собора Троицы, Территория колледжа, Территория Дома учителя, Детская площадка, Территория технопарка «Иткол», Несённый жилой дом (прос.), пос. Красный Октябрь, 3, Гаражи, Ул. Серова, 11, Заброшенная территория, Московская ул., 46, Станция МЖД Раменское, Школьная ул., 6, Раменский приборостроительный завод, Гаражи, Автостоянка, Частный сектор.







A19

B19

C19

D19

E19

F19

A20

B20

C20

D20

E20

F20

A21

B21

C21

D21

E21

F21

A22

B22

C22

D22

E22

F22

A23

B23

C23

D23

E23

F23

A24

B24

C24

D24

E24

F24

A25

B25

C25

D25

E25

F25

A26

B26

C26

D26

E26

F26

A27

B27

C27

D27

E27

F27

6157500

6157000

6156500

6156000

6155500

6155000

6154500

6154000

Озеро на реке Хрипань

СОСНОВЫЙ БОР

Озеро Блоханка

ост. «Зелёная»

Здание на территории ЛИИ имени

СНТ «Восток-1»

Озеро Бобок

Территория Новороскольской школы

Новосе

«злётно-посадочная» полоса

Первомайка

Первомайка

Ленинская ул. 43

ОАО «Ради

Рулёжная дорожка, В.10.

Завод «Астик»

Автосервис

ул. Горького, 65

Пожарная часть

Генеральское озеро

Бывший песчаный карьер

Мост через канал Хрипань

СНТ «Стрела»

Рулёжная дорожка, В.14

Разворот

Мост для лодок

Пешеходный мост через канал

теплицы

Огороженная территория

Площадка «Скорость» ОКБ

ФАП ВПП-30

72 пост

«Огни» приближения

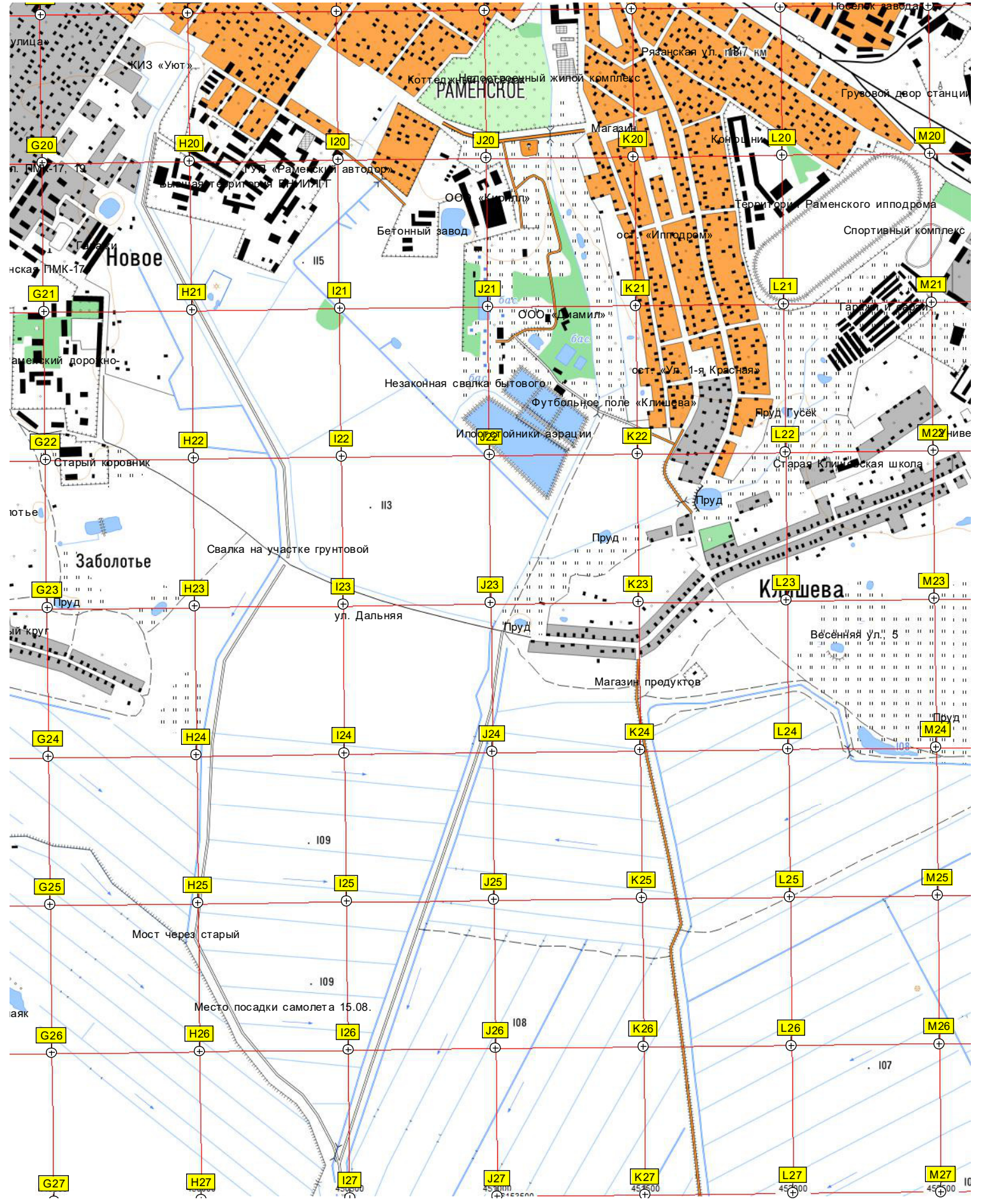
Парковки

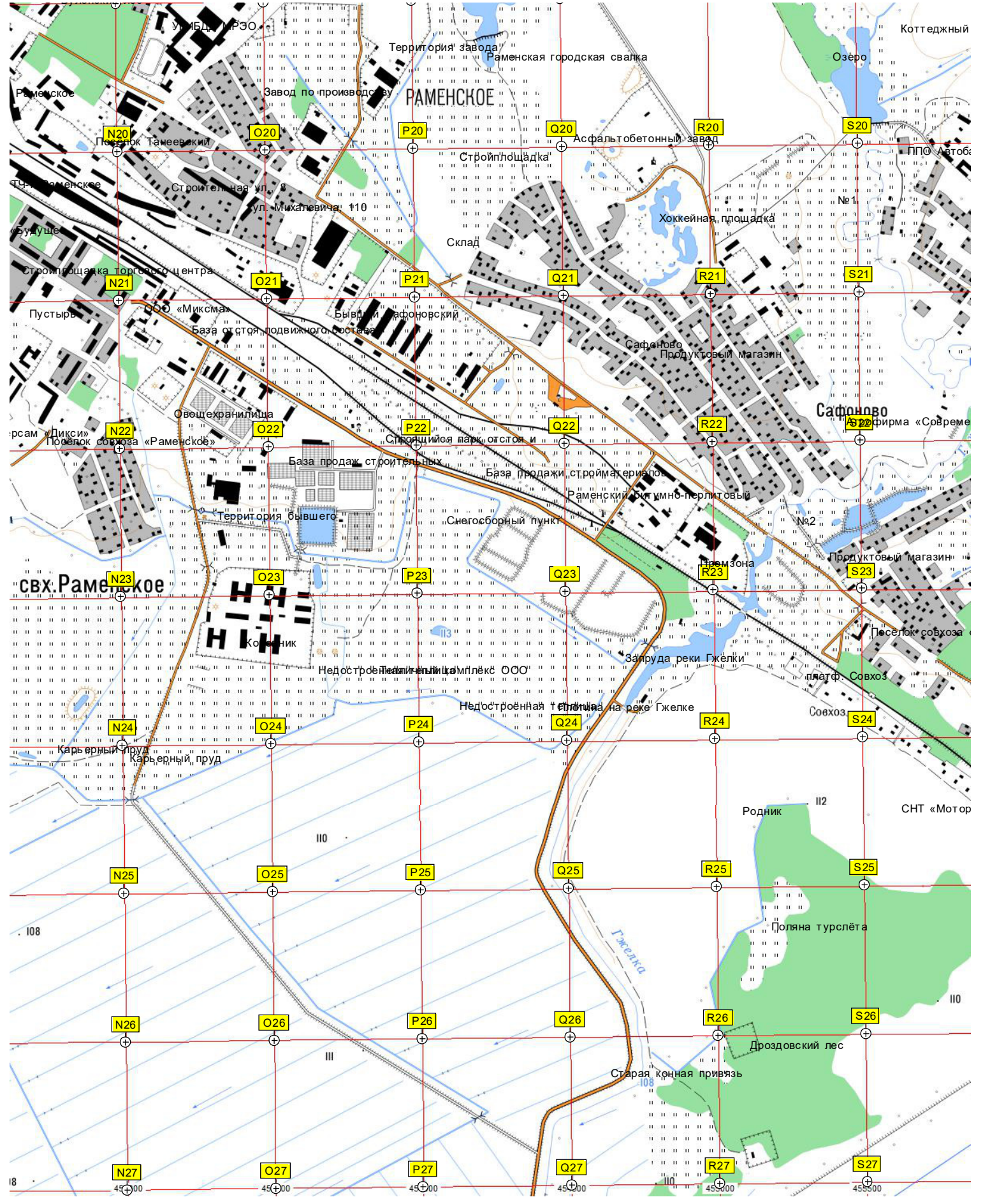
Бака

Остатки РЛС

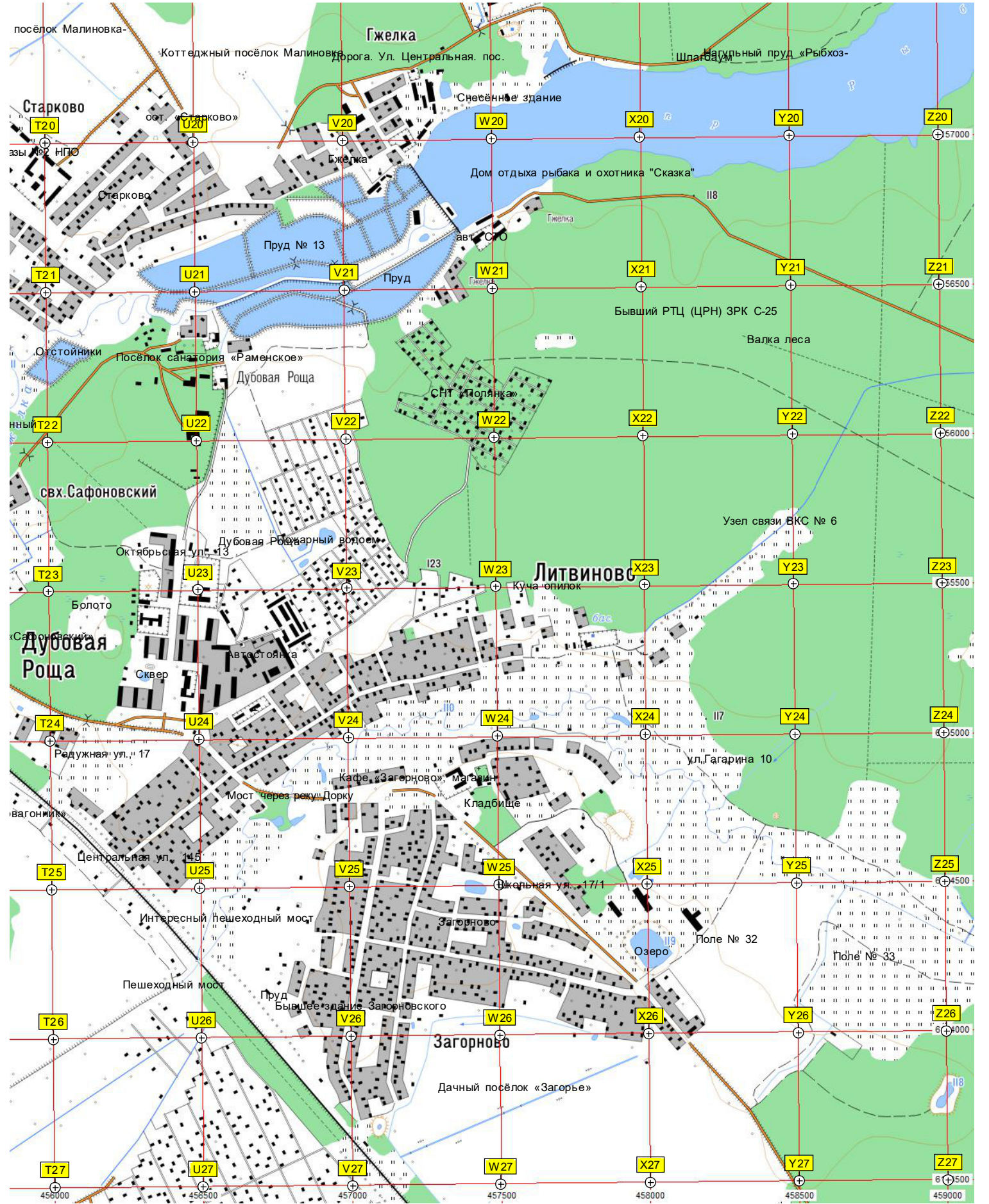
Ближний приводной радиом

«Радиолокационная» станция





18 45+00 45+00 45+00 45+00 45+00



посёлок Малиновка-

Коттеджный посёлок Малиновка
Дорога. Ул. Центральная, пос.

Шлакоудельный пруд «Рыбхоз-

Старково

оот «Старково»

Гжелка

Снесенное здание

Гжелка

Дом отдыха рыбака и охотника "Сказка"

Пруд № 13

Пруд

авт. СТО

Бывший РТЦ (ЦРН) ЗРК С-25

Валка леса

Отстойники

Посёлок санатория «Раменское»

Дубовая Роща

СНТ «Полянка»

Свх. Сафоновский

Ул. Октябрьская

Дубовая Роща

Узел связи ВКС № 6

Литвиново

Куча опилок

Дубовая Роща

Октябрьская ул. 13

Дубовая Роща

Литвиново

Куча опилок

Болото

Сквер

Автостоянка

Литвиново

Куча опилок

Дубовая Роща

Редущая ул. 17

Мост через реку Дорку

Кафе «Загорново» магазин

Кладбище

ул. Гагарина 10

вагонный

Центральная ул. 145

Интересный пешеходный мост

Загорново

Озеро

Поле № 32

Поле № 33

Дубовая Роща

Пешеходный мост

Пруд Бывшее здание Загорновского

Загорново

Дачный посёлок «Загорье»

Дубовая Роща

Ул. Октябрьская

Ул. Октябрьская

Ул. Октябрьская

Ул. Октябрьская

Ул. Октябрьская

Ул. Октябрьская

458000

458500

457000

457500

458000

458500

459000

61500