
A1
B1
C1
D1
E1
A2
B2
C2
D2
E2
A3
B3
C3
D3
E3
ШПУ
A4
B4
C4
D4
E4
A5
B5
C5
D5
E5
A6
B6
C6
D6
E6
Сопбатский
A7
B7
C7
D7
E7
A8
B8
C8
D8
E8


F1
G1
H1
I1
J1
K1
F2
G2
H2
I2
J2
K2
F3
G3
H3
I3
J3
K3
F4
G4
H4
I4
J4
K4
F5
G5
H5
I5
J5
K5
F6
G6
H6
I6
J6
K6
F7
G7
H7
I7
J7
K7
F8
G8
H8
I8
J8
K8
Опора ЛЭП
Гора Кра
Прилужье
Ж/д. переезд


L1
M1
N1
O1
P1
Q1
L2
M2
N2
O2
P2
Q2
L3
M3
N3
O3
P3
Q3
L4
M4
N4
O4
P4
Q4
L5
M5
N5
O5
P5
Q5
L6
M6
N6
O6
P6
Q6
L7
M7
N7
O7
P7
Q7
L8
M8
N8
O8
P8
Q8
Опора ЛЭП
Полевой стан ООО «Колос»
Ферма
Вертолетная площадка
ШПУ
Трансформаторна підстанція


R1
S1
T1
U1
V1
R2
S2
T2
U2
V2
R3
S3
T3
U3
V3
R4
S4
T4
U4
V4
R5
S5
T5
U5
V5
R6
S6
T6
U6
V6
R7
S7
T7
U7
V7
R8
S8


A9
B9
C9
D9
E9
A10
B10
C10
D10
E10
A11
B11
C11
D11
E11
A12
B12
C12
D12
E12
A13
B13
C13
D13
E13
A14
B14
C14
D14
E14
F14
A15
B15
C15
D15
E15
A16
B16
C16
D16
E16
F16
A17
Трансформат
Артезианская скв
Старое кладбище
Пляж
Озеро Учум
Родник
Пляж "Роща"
Пляж "Лягушатник"
Курорт "Озеро Учум"
Кафе «У Ольгика»
Здание
Сливной водоём очистных сооружений
Очистные сооружения
Опора ЛЭП


Учум
ж/д. станция Учум
Кафе
Водонапорная башня
Пешеходный переход
Трактор ДТ-54А на постаменте
Овцеводческая ферма
Урочище Крутой Лог
Златоустовский посёлковый музей
Кладбище
Кутузовка
Гравийный карьер
Каменоломня
Родник
Вертолётная площадка
ШПУ Р-36М2
Опора ЛЭП
F9
G9
H9
I9
J9
K9
F10
G10
H10
I10
J10
K10
F11
G11
H11
I11
J11
K11
G12
H12
I12
J12
K12
G13
H13
I13
J13
K13
G14
H14
I14
J14
K14
G15
H15
I15
J15
K15
G16
H16
I16
J16
K16

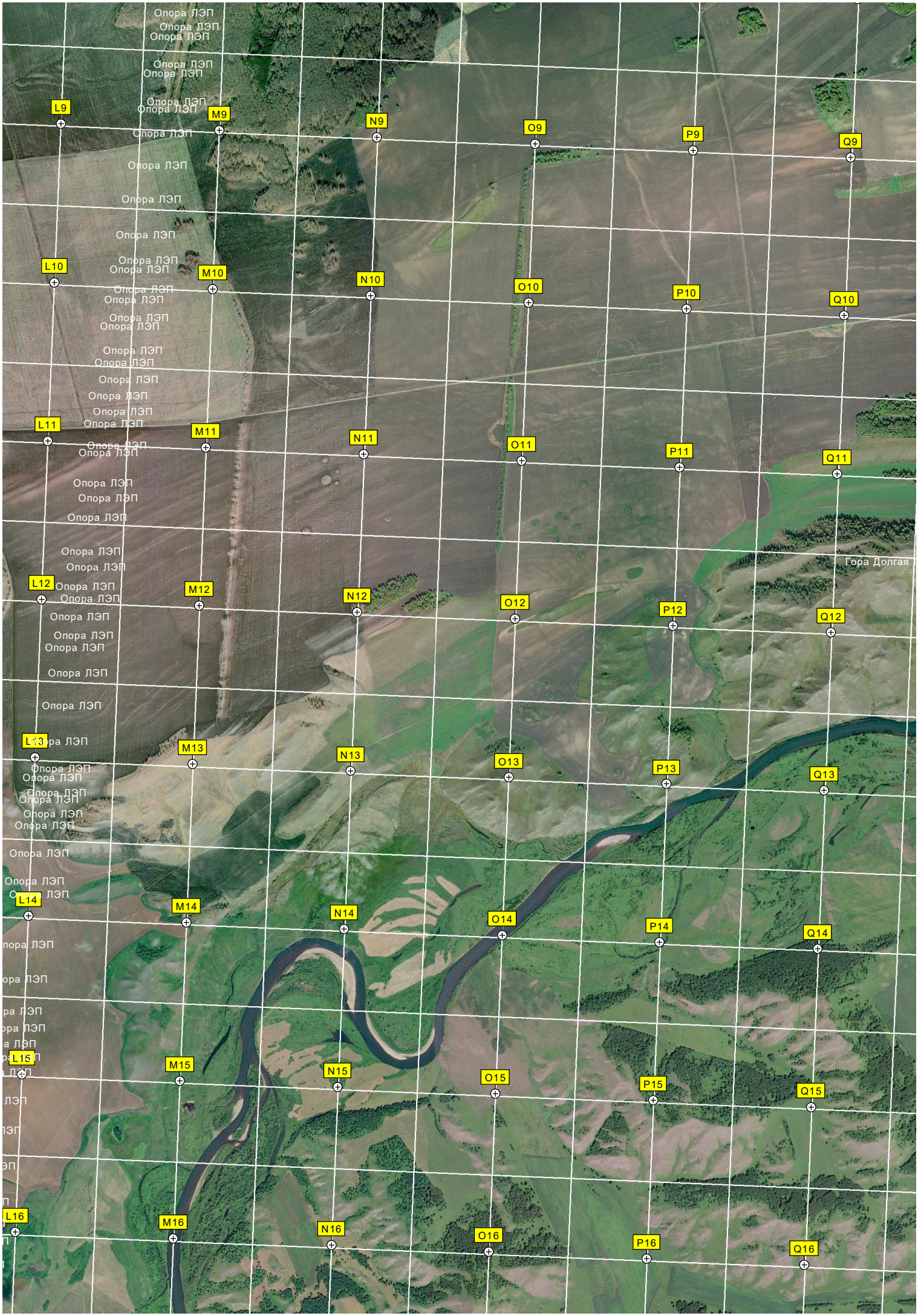
L9
M9
N9
O9
P9
Q9
L10
M10
N10
O10
P10
Q10
L11
M11
N11
O11
P11
Q11
L12
M12
N12
O12
P12
Q12
L13
M13
N13
O13
P13
Q13
L14
M14
N14
O14
P14
Q14
L15
M15
N15
O15
P15
Q15
L16
M16
N16
O16
P16
Q16
Гора Долгая

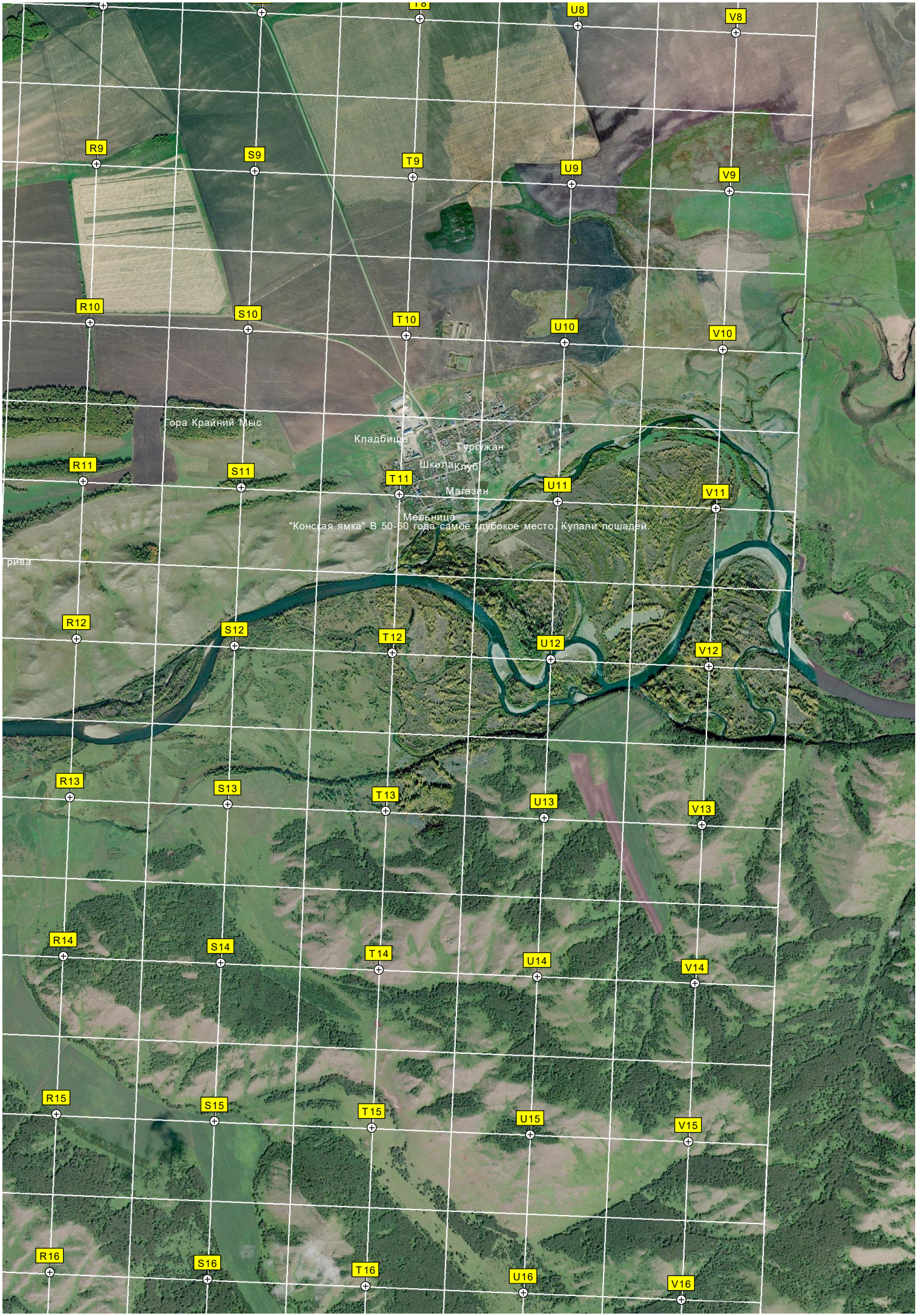
U8
V8
R9
S9
T9
U9
V9
R10
S10
T10
U10
V10
Гора Крайний Мыс
Кладбище
Тургужан
Школа
Клуб
R11
S11
T11
U11
V11
Магазин
Мельница
"Конская ямка". В 50-60 года самое глубокое место. Купали лошадей.
рива
R12
S12
T12
U12
V12
R13
S13
T13
U13
V13
R14
S14
T14
U14
V14
R15
S15
T15
U15
V15
R16
S16
T16
U16
V16


Озеро Учум
Школьная ул. 3
Территория детского сада
Мусорная свалка
Вертолётная площадка
A17
B17
C17
D17
E17
F17
A18
B18
C18
D18
E18
F18
A19
B19
C19
D19
E19
F19
A20
B20
C20
D20
E20
F20
A21
B21
C21
D21
E21
F21
A22
B22
C22
D22
E22
F22
A23
B23
C23
D23
E23
F23
Опора ЛЭП

Площадка для отдыха
Стела «Красноярский край - Республика Хакасия»
Гора Ужурская
Путепровод через Ужурский ход Красноярской железной дороги
Гравийный карьер
Кафе "999"
хоккейная площадка
Администрация Кольского сельсовета
Кольская средняя школа
АЗС
Шиномонтажка
авт. мост через реку
Кладбище
Остановочный пункт
Опора ЛЭП
G17
H17
I17
J17
K17
G18
H18
I18
J18
K18
G19
H19
I19
J19
K19
L19
G20
H20
I20
J20
K20
L20
G21
H21
I21
J21
K21
L21
G22
H22
I22
J22
K22
L22
G23
H23
I23
J23
K23
L23

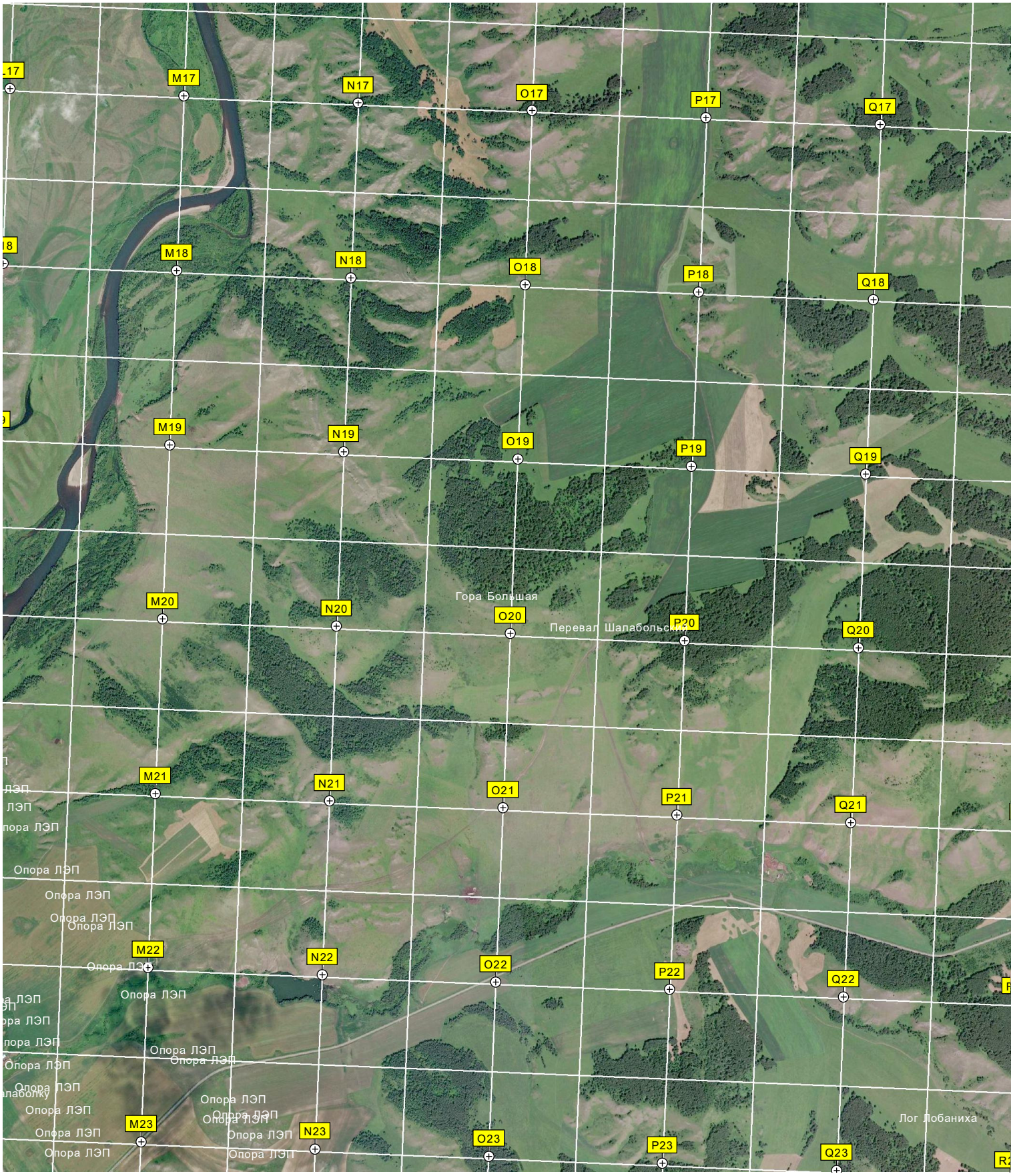
M17
N17
O17
P17
Q17
M18
N18
O18
P18
Q18
M19
N19
O19
P19
Q19
M20
N20
O20
P20
Q20
Гора Большая
Перевал Шалабольский
M21
N21
O21
P21
Q21
M22
N22
O22
P22
Q22
M23
N23
O23
P23
Q23
Опора ЛЭП
Лог Лобаниха

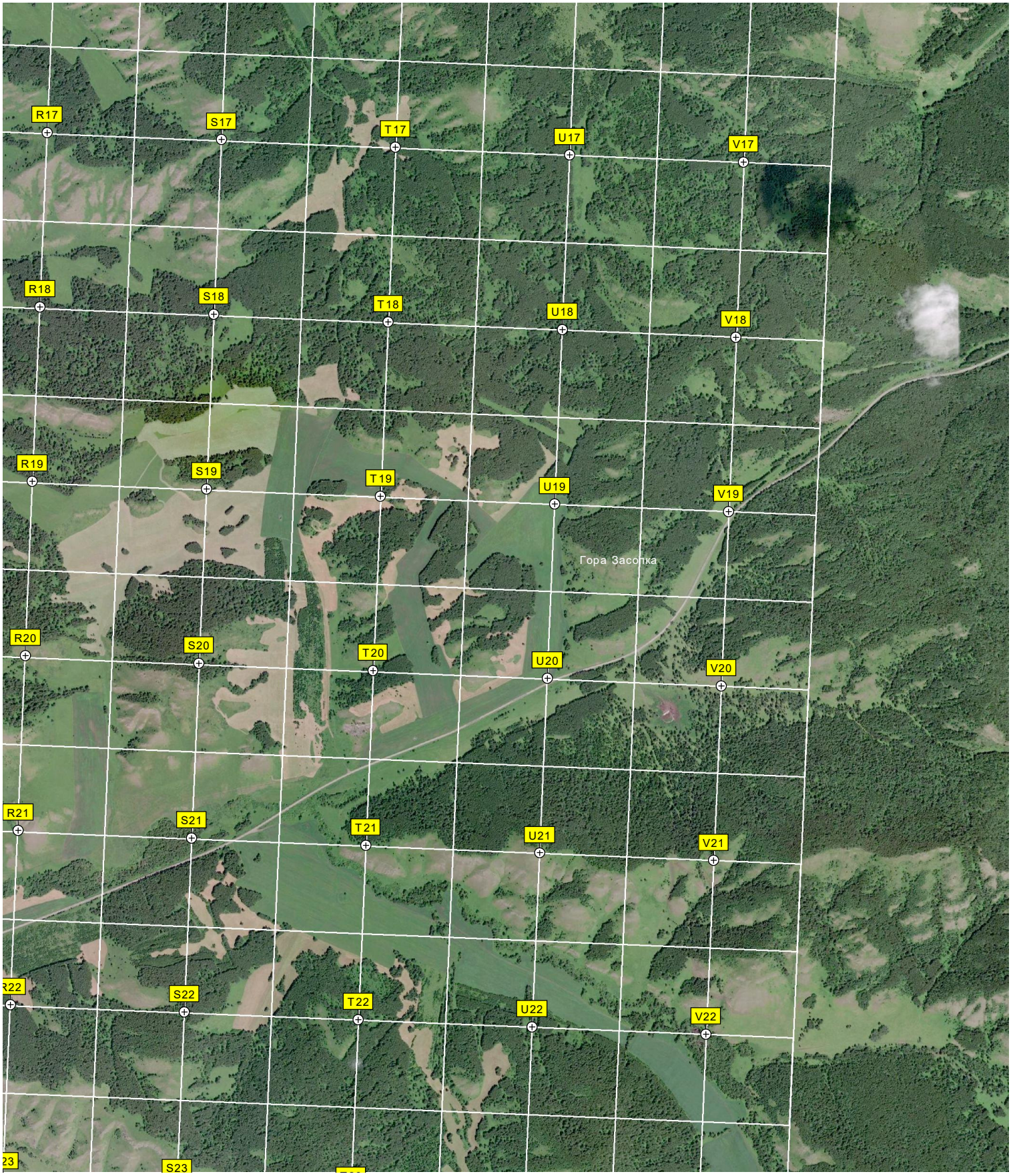
R17
S17
T17
U17
V17
R18
S18
T18
U18
V18
R19
S19
T19
U19
V19
Гора Засопка
R20
S20
T20
U20
V20
R21
S21
T21
U21
V21
R22
S22
T22
U22
V22
S23