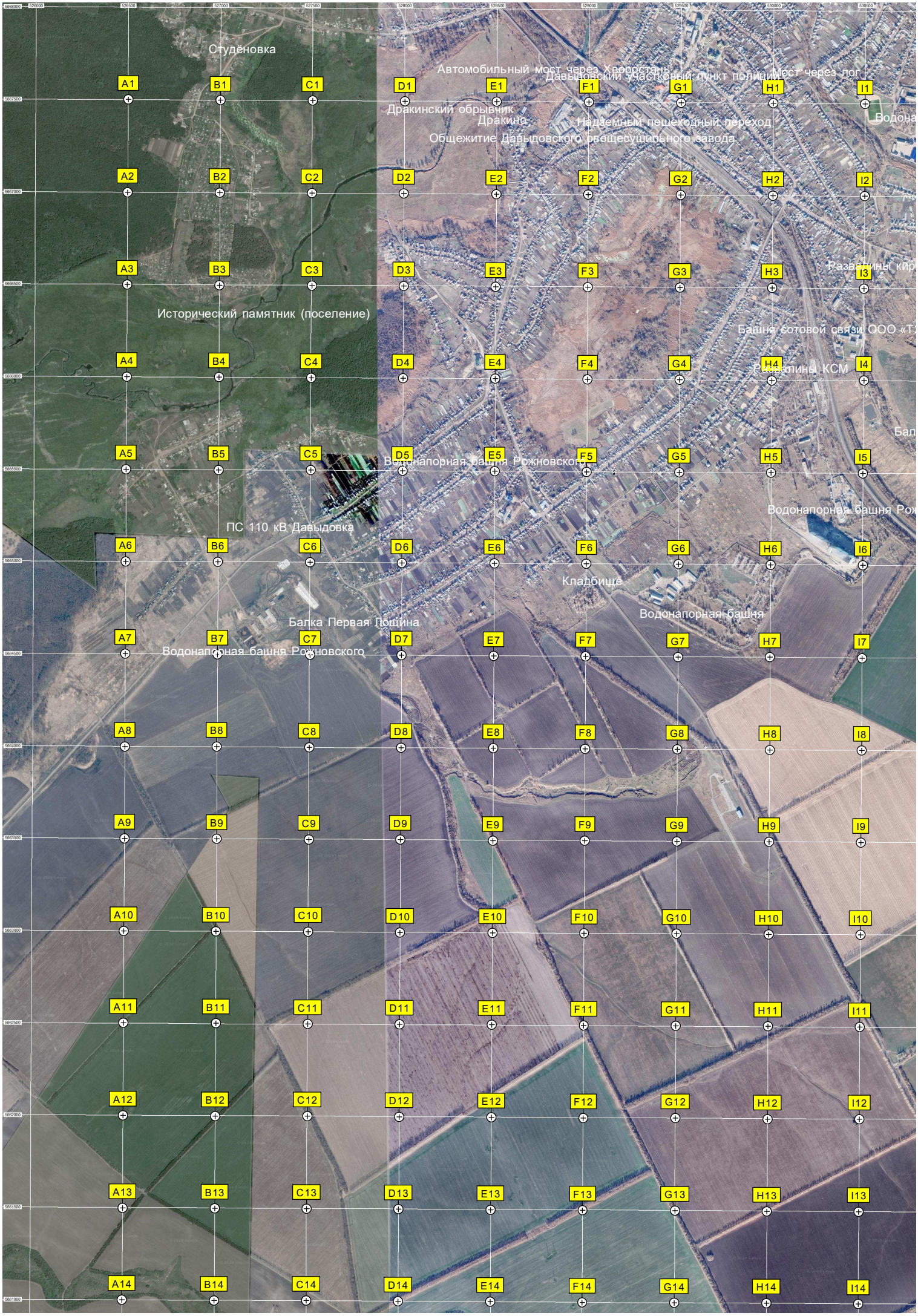
Студёновка
Автомобильный мост через Хворостань
Давыдовский участковый пункт полиции
Мост через лог
Дракинский обрывник
Дракино
Надземный пешеходный переход
Общежитие Давыдовского овощесушильного завода
Водона
Развалины кир
Исторический памятник (поселение)
Башня сотовой связи ООО «Т
Развалины КСМ
Бал
Водонапорная башня Рожновского
Водонапорная башня Рож
ПС 110 кВ Давыдовка
Кладбище
Водонапорная башня
Балка Первая Лощина
Водонапорная башня Рожновского
A1 B1 C1 D1 E1 F1 G1 H1 I1
A2 B2 C2 D2 E2 F2 G2 H2 I2
A3 B3 C3 D3 E3 F3 G3 H3 I3
A4 B4 C4 D4 E4 F4 G4 H4 I4
A5 B5 C5 D5 E5 F5 G5 H5 I5
A6 B6 C6 D6 E6 F6 G6 H6 I6
A7 B7 C7 D7 E7 F7 G7 H7 I7
A8 B8 C8 D8 E8 F8 G8 H8 I8
A9 B9 C9 D9 E9 F9 G9 H9 I9
A10 B10 C10 D10 E10 F10 G10 H10 I10
A11 B11 C11 D11 E11 F11 G11 H11 I11
A12 B12 C12 D12 E12 F12 G12 H12 I12
A13 B13 C13 D13 E13 F13 G13 H13 I13
A14 B14 C14 D14 E14 F14 G14 H14 I14


531000
531500
532000
532500
533000
533500
534000
534500
535000
535500
Балка
J1 K1 L1 M1 N1 O1 P1 Q1 R1 S1
порная башня Рожновского
J2 K2 L2 M2 N2 O2 P2 Q2 R2 S2
ичного завода
J3 K3 L3 M3 N3 O3 P3 Q3 R3 S3
Песчаный карьер
2 Мобайл» (Tele2)
J4 K4 L4 M4 N4 O4 P4 Q4 R4 S4
ка Быков Лог
J5 K5 L5 M5 N5 O5 P5 Q5 R5 S5
кновского
J6 K6 L6 M6 N6 O6 P6 Q6 R6 S6
J7 K7 L7 M7 N7 O7 P7 Q7 R7 S7
J8 K8 L8 M8 N8 O8 P8 Q8 R8 S8
J9 K9 L9 M9 N9 O9 P9 Q9 R9 S9
J10 K10 L10 M10 N10 O10 P10 Q10 R10 S10
J11 K11 L11 M11 N11 O11 P11 Q11 R11 S11
J12 K12 L12 M12 N12 O12 P12 Q12 R12 S12
J13 K13 L13 M13 N13 O13 P13 Q13 R13 S13
J14 K14 L14 M14 N14 O14 P14 Q14 R14 S14

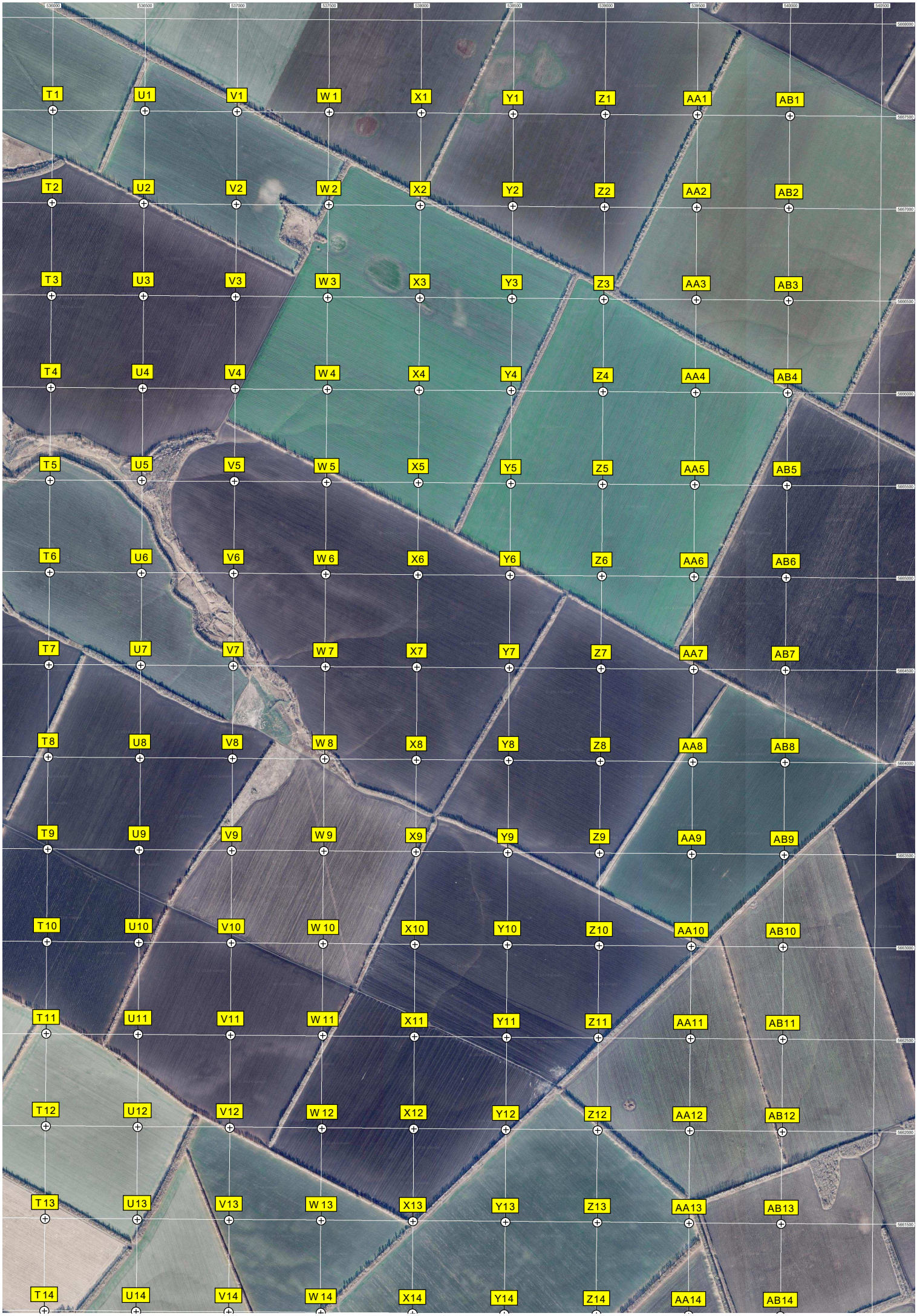
536000
536500
537000
537500
538000
538500
539000
539500
540000
540500
5668000
5667500
5667000
5666500
5666000
5665500
5665000
5664500
5664000
5663500
5663000
5662500
5662000
5661500
T1 U1 V1 W 1 X1 Y1 Z1 AA1 AB1
T2 U2 V2 W 2 X2 Y2 Z2 AA2 AB2
T3 U3 V3 W 3 X3 Y3 Z3 AA3 AB3
T4 U4 V4 W 4 X4 Y4 Z4 AA4 AB4
T5 U5 V5 W 5 X5 Y5 Z5 AA5 AB5
T6 U6 V6 W 6 X6 Y6 Z6 AA6 AB6
T7 U7 V7 W 7 X7 Y7 Z7 AA7 AB7
T8 U8 V8 W 8 X8 Y8 Z8 AA8 AB8
T9 U9 V9 W 9 X9 Y9 Z9 AA9 AB9
T10 U10 V10 W 10 X10 Y10 Z10 AA10 AB10
T11 U11 V11 W 11 X11 Y11 Z11 AA11 AB11
T12 U12 V12 W 12 X12 Y12 Z12 AA12 AB12
T13 U13 V13 W 13 X13 Y13 Z13 AA13 AB13
T14 U14 V14 W 14 X14 Y14 Z14 AA14 AB14

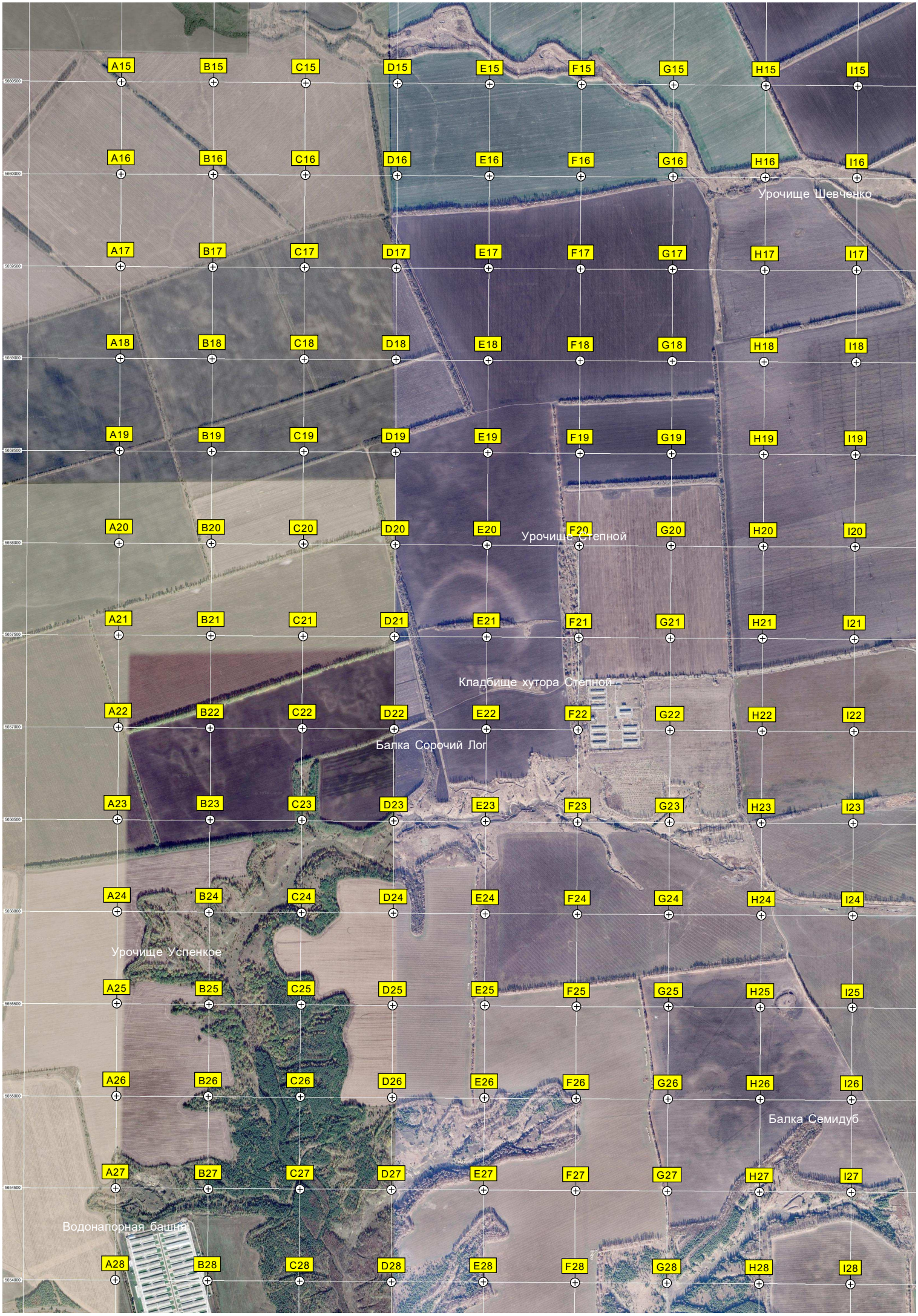
A15 B15 C15 D15 E15 F15 G15 H15 I15
A16 B16 C16 D16 E16 F16 G16 H16 I16
Урочище Шевченко
A17 B17 C17 D17 E17 F17 G17 H17 I17
A18 B18 C18 D18 E18 F18 G18 H18 I18
A19 B19 C19 D19 E19 F19 G19 H19 I19
A20 B20 C20 D20 E20 F20 G20 H20 I20
Урочище Степной
A21 B21 C21 D21 E21 F21 G21 H21 I21
Кладбище хутора Степной
A22 B22 C22 D22 E22 F22 G22 H22 I22
Балка Сорочий Лог
A23 B23 C23 D23 E23 F23 G23 H23 I23
A24 B24 C24 D24 E24 F24 G24 H24 I24
Урочище Успенкое
A25 B25 C25 D25 E25 F25 G25 H25 I25
A26 B26 C26 D26 E26 F26 G26 H26 I26
Балка Семидуб
A27 B27 C27 D27 E27 F27 G27 H27 I27
Водонапорная башня
A28 B28 C28 D28 E28 F28 G28 H28 I28


J15 K15 L15 M15 N15 O15 P15 Q15 R15 S15
J16 K16 L16 M16 N16 O16 P16 Q16 R16 S16
J17 K17 L17 M17 N17 O17 P17 Q17 R17 S17
J18 K18 L18 M18 N18 O18 P18 Q18 R18 S18
J19 K19 L19 M19 N19 O19 P19 Q19 R19 S19
Железнодорожная станция Бодеево
J20 K20 L20 M20 N20 O20 P20 Q20 R20 S20
Место бывшей воинской части.
J21 K21 L21 M21 N21 O21 P21 Q21 R21 S21
Новое кладбище села Высокое.
Развалины склада минеральных удобрений
Высокое
J22 K22 L22 M22 N22 O22 P22 Q22 R22 S22
Свинокомплекс
Водонапорная башня Рожновского
J23 K23 L23 M23 N23 O23 P23 Q23 R23 S23
Пешеходный мост через железнодорожные пути
Болото
Водонапорная башня Рожновского
J24 K24 L24 M24 N24 O24 P24 Q24 R24 S24
Высокинская средняя школа
Зерновой ток
Старое кладбище с. Высокое
J25 K25 L25 M25 N25 O25 P25 Q25 R25 S25
Железнодорожный переезд
J26 K26 L26 M26 N26 O26 P26 Q26 R26 S26
Кладбище
J27 K27 L27 M27 N27 O27 P27 Q27 R27 S27
J28 K28 L28 M28 N28 O28 P28 Q28 R28 S28

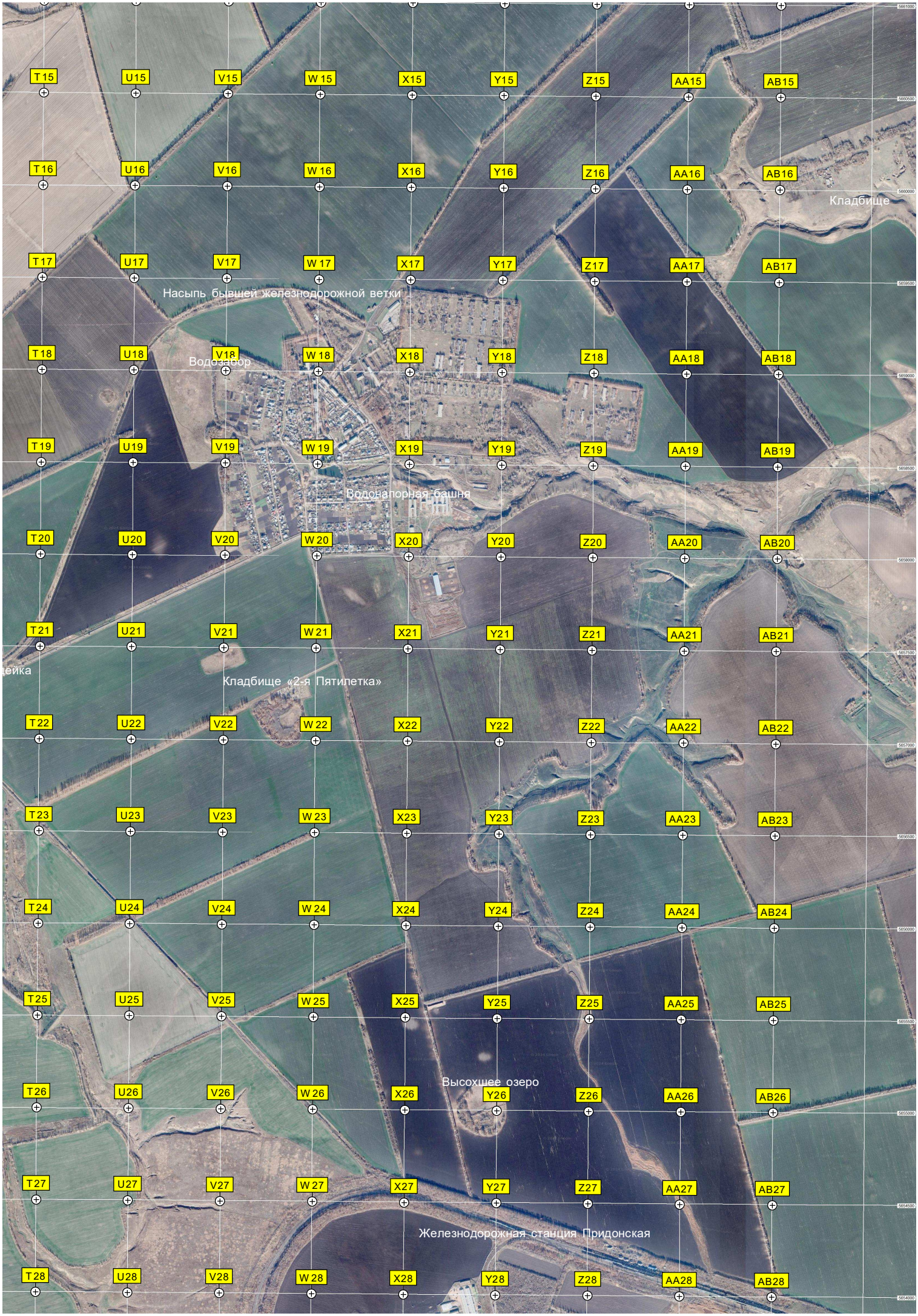
T15
U15
V15
W 15
X15
Y15
Z15
AA15
AB15
T16
U16
V16
W 16
X16
Y16
Z16
AA16
AB16
Кладбище
T17
U17
V17
W 17
X17
Y17
Z17
AA17
AB17
Насыпь бывшей железнодорожной ветки
T18
U18
V18
W 18
X18
Y18
Z18
AA18
AB18
Водозабор
T19
U19
V19
W 19
X19
Y19
Z19
AA19
AB19
Водонапорная башня
T20
U20
V20
W 20
X20
Y20
Z20
AA20
AB20
T21
U21
V21
W 21
X21
Y21
Z21
AA21
AB21
Кладбище «2-я Пятилетка»
T22
U22
V22
W 22
X22
Y22
Z22
AA22
AB22
T23
U23
V23
W 23
X23
Y23
Z23
AA23
AB23
T24
U24
V24
W 24
X24
Y24
Z24
AA24
AB24
T25
U25
V25
W 25
X25
Y25
Z25
AA25
AB25
Высохшее озеро
T26
U26
V26
W 26
X26
Y26
Z26
AA26
AB26
T27
U27
V27
W 27
X27
Y27
Z27
AA27
AB27
Железнодорожная станция Придонская
T28
U28
V28
W 28
X28
Y28
Z28
AA28
AB28

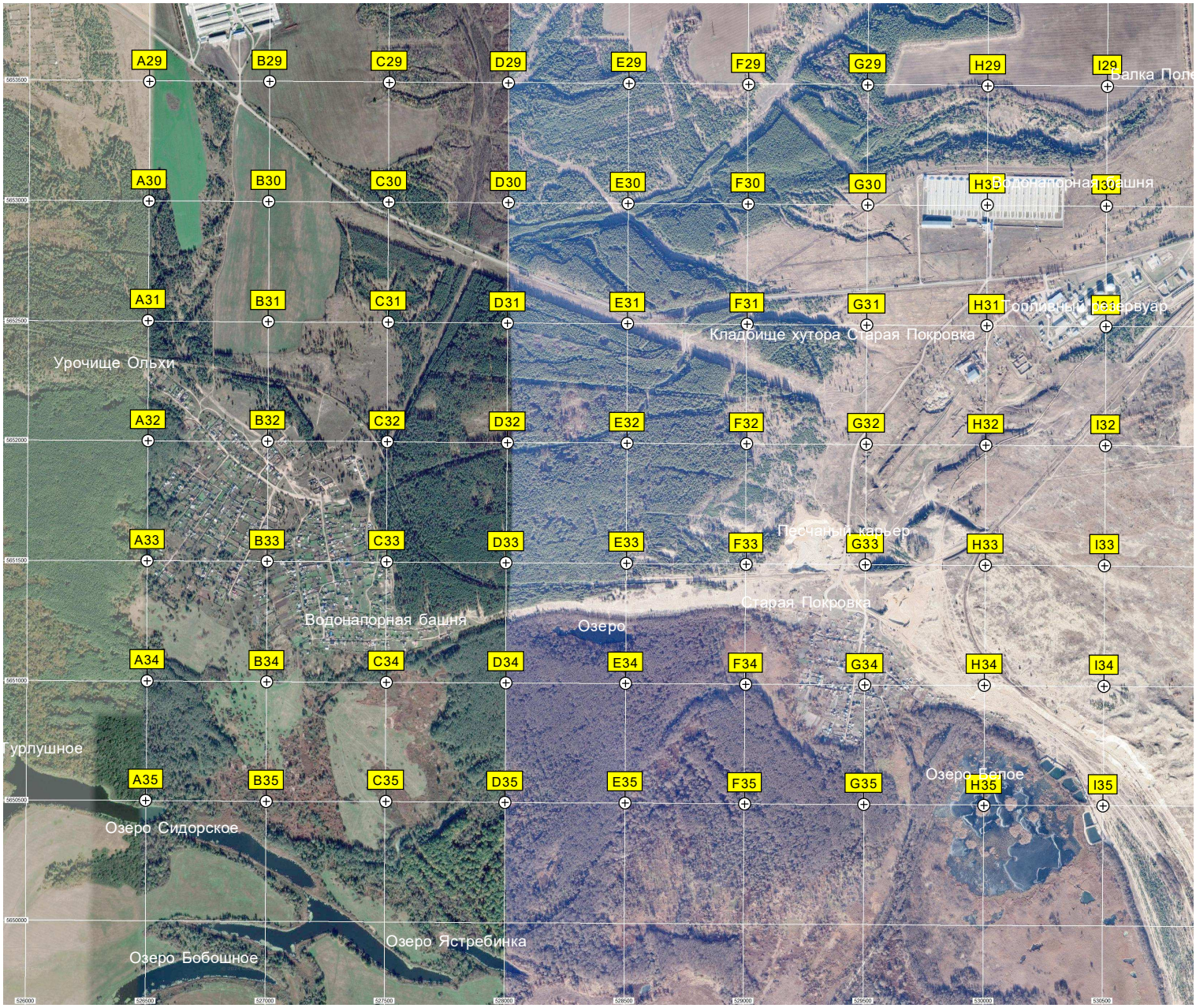
A29
B29
C29
D29
E29
F29
G29
H29
I29
Балка Поле
A30
B30
C30
D30
E30
F30
G30
H30
I30
Водонапорная башня
A31
B31
C31
D31
E31
F31
G31
H31
I31
Топливный резервуар
Кладбище хутора Старая Покровка
Урочище Ольхи
A32
B32
C32
D32
E32
F32
G32
H32
I32
A33
B33
C33
D33
E33
F33
G33
H33
I33
Песчаный карьер
Старая Покровка
Водонапорная башня
Озеро
A34
B34
C34
D34
E34
F34
G34
H34
I34
Гурлушное
A35
B35
C35
D35
E35
F35
G35
H35
I35
Озеро Белое
Озеро Сидорское
Озеро Ястребинка
Озеро Бобошное

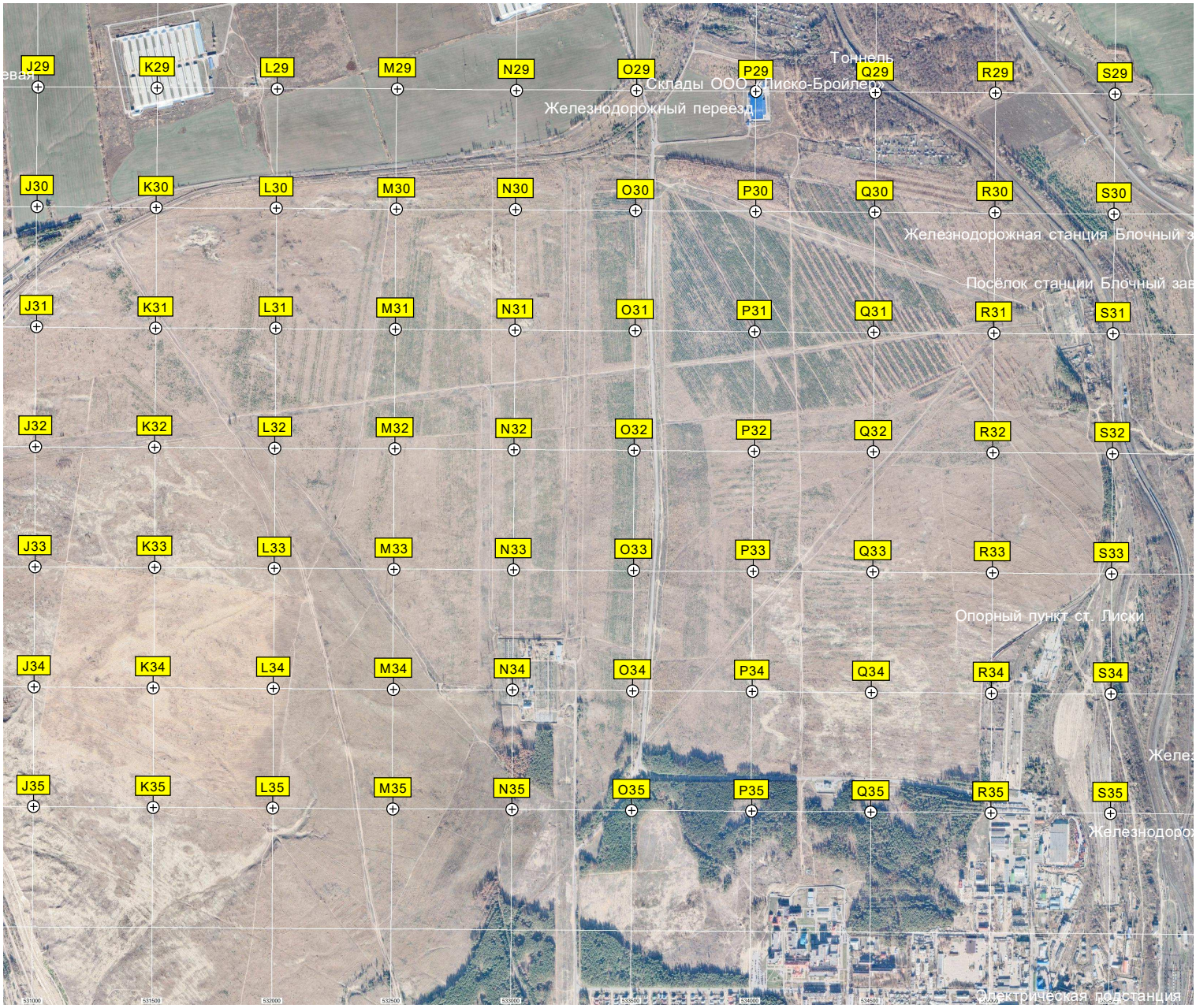
J29
K29
L29
M29
N29
O29
P29
Q29
R29
S29
Тоннель
Склады ООО «Лиско-Бройлер»
Железнодорожный переезд
J30
K30
L30
M30
N30
O30
P30
Q30
R30
S30
Железнодорожная станция Блочный з
Посёлок станции Блочный зав
J31
K31
L31
M31
N31
O31
P31
Q31
R31
S31
J32
K32
L32
M32
N32
O32
P32
Q32
R32
S32
J33
K33
L33
M33
N33
O33
P33
Q33
R33
S33
Опорный пункт ст. Лиски
J34
K34
L34
M34
N34
O34
P34
Q34
R34
S34
J35
K35
L35
M35
N35
O35
P35
Q35
R35
S35
Электрическая подстанция

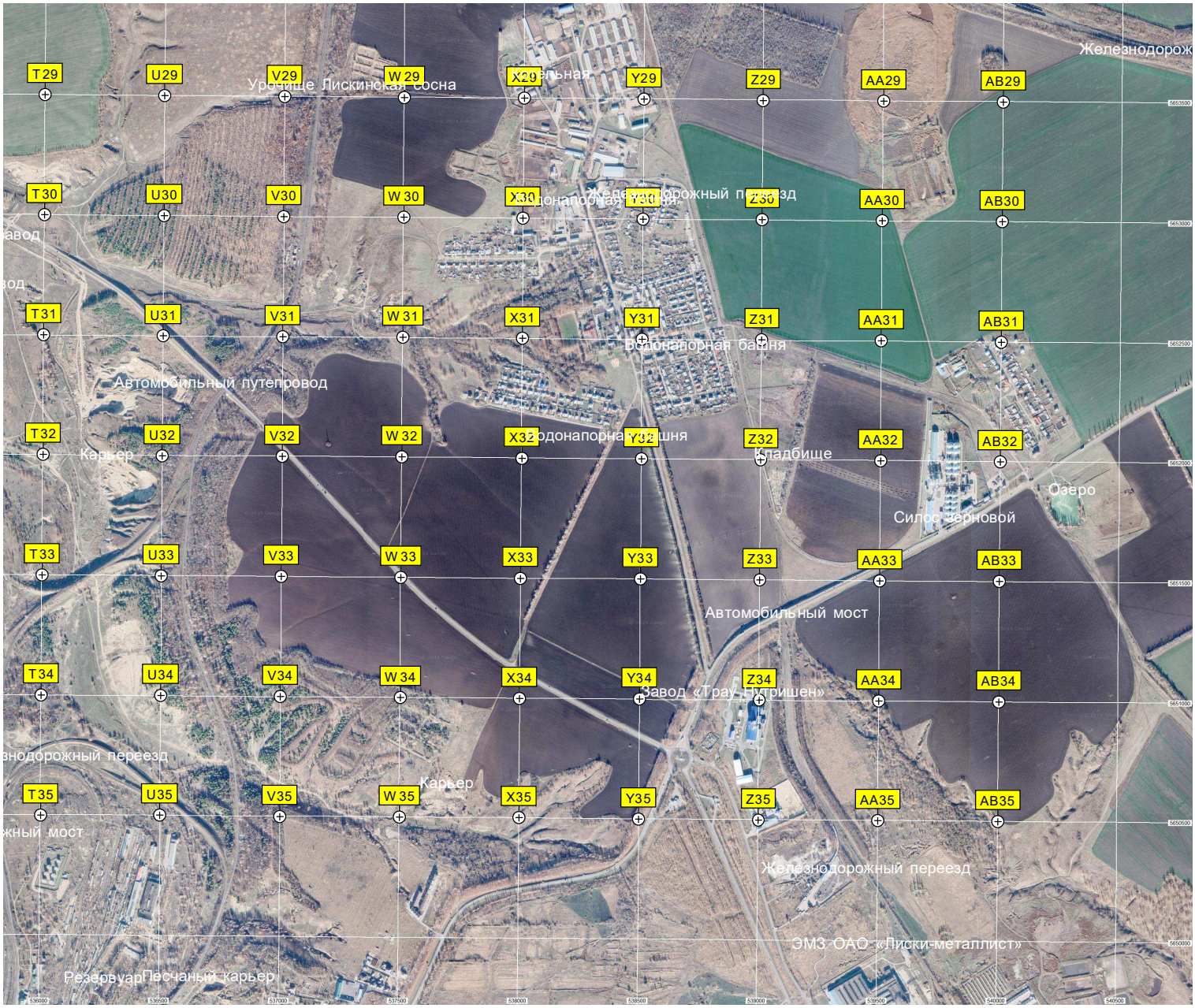
T29
U29
V29
W 29
X29
Y29
Z29
AA29
AB29
Урочище Лискинская сосна
Железнодорож
T30
U30
V30
W 30
X30
Y30
Z30
AA30
AB30
Водонапорная башня
Железнодорожный переезд
T31
U31
V31
W 31
X31
Y31
Z31
AA31
AB31
Водонапорная башня
Автомобильный путепровод
T32
U32
V32
W 32
X32
Y32
Z32
AA32
AB32
Карьер
Водонапорная башня
Кладбище
Озеро
Силос зерновой
T33
U33
V33
W 33
X33
Y33
Z33
AA33
AB33
Автомобильный мост
T34
U34
V34
W 34
X34
Y34
Z34
AA34
AB34
Завод «Трау Петришен»
T35
U35
V35
W 35
X35
Y35
Z35
AA35
AB35
Карьер
Железнодорожный переезд
ЭМЗ ОАО «Лиски-металлист»
Резервуар
Песчаный карьер