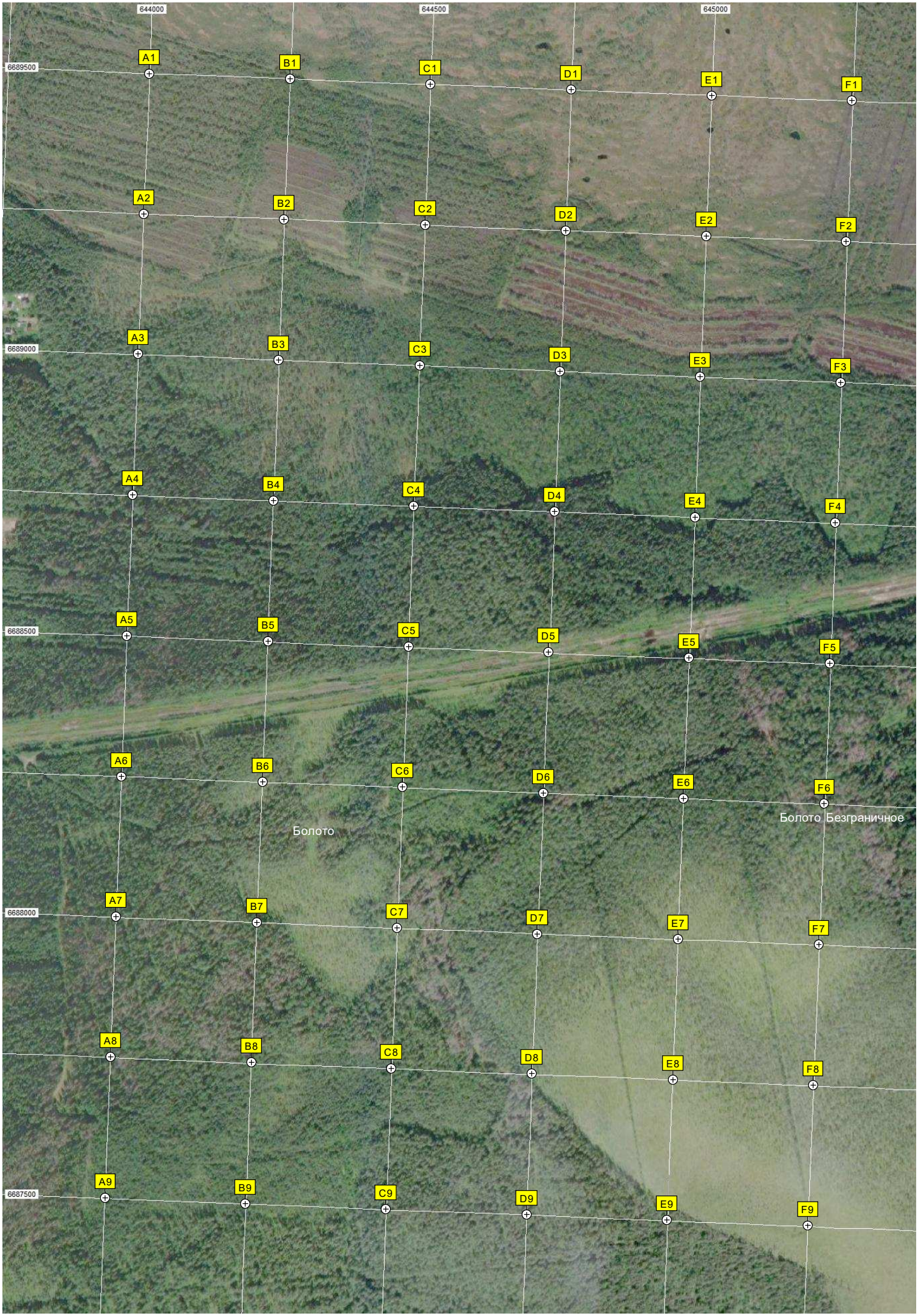
644000
644500
645000
6689500
6689000
6688500
6688000
6687500
A1
B1
C1
D1
E1
F1
A2
B2
C2
D2
E2
F2
A3
B3
C3
D3
E3
F3
A4
B4
C4
D4
E4
F4
A5
B5
C5
D5
E5
F5
A6
B6
C6
D6
E6
F6
A7
B7
C7
D7
E7
F7
A8
B8
C8
D8
E8
F8
A9
B9
C9
D9
E9
F9
Болото
Болото Безграничное


645500
646000
646500
G1
H1
I1
J1
K1
L1
G2
H2
I2
J2
K2
L2
G3
H3
I3
J3
K3
L3
G4
H4
I4
J4
K4
L4
M4
Болото
G5
H5
I5
J5
K5
L5
M5
Болото
G6
H6
I6
J6
K6
L6
M6
G7
H7
I7
J7
Болото
K7
L7
M7
G8
H8
I8
J8
K8
L8
M8
Разлив реки L
G9
H9
I9
J9
K9
L9
M9

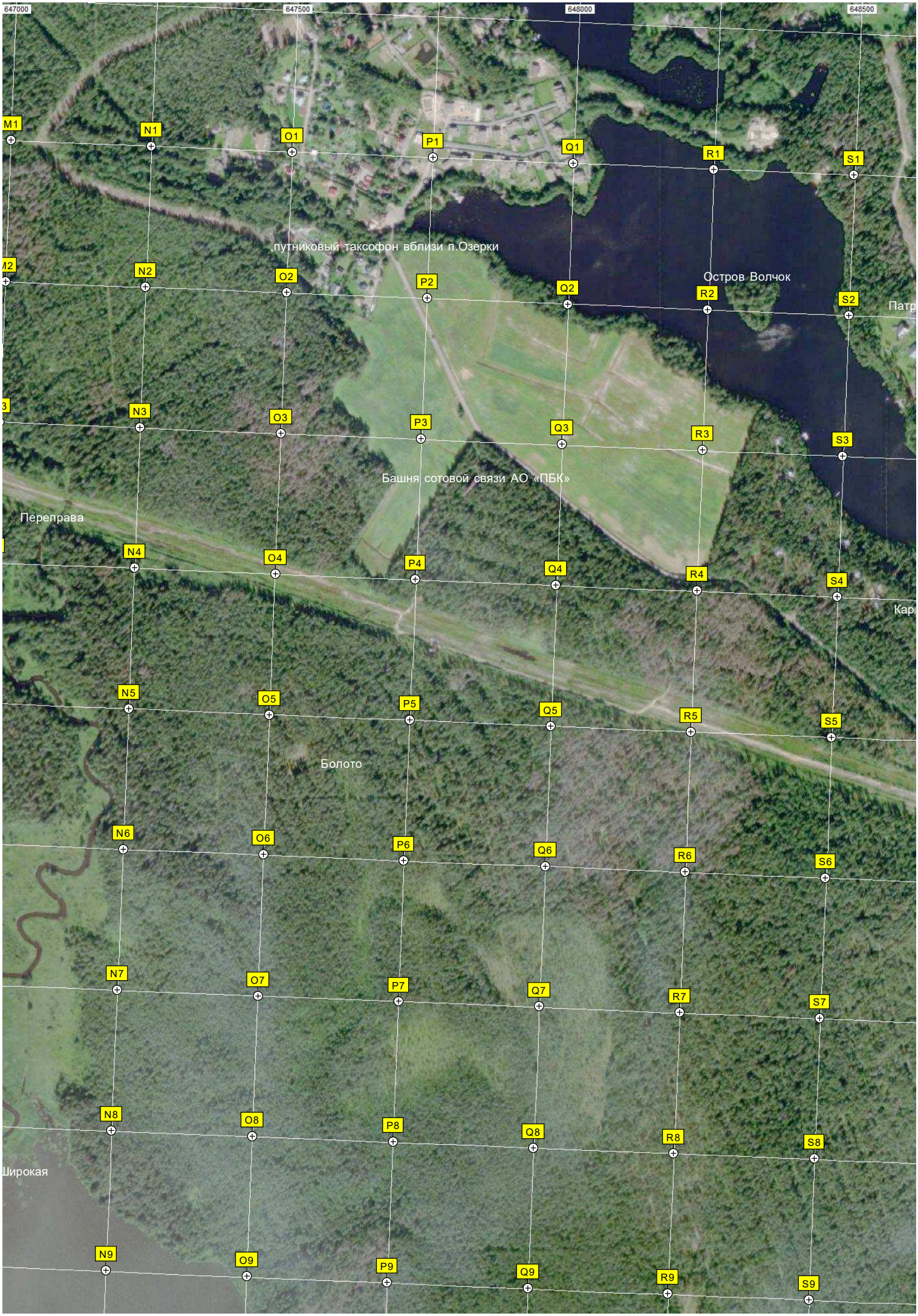
647000
647500
648000
648500
M1
N1
O1
P1
Q1
R1
S1
путниковый таксофон вблизи п.Озерки
M2
N2
O2
P2
Q2
R2
S2
Остров Волчок
Патр
N3
O3
P3
Q3
R3
S3
Башня сотовой связи АО «ПБК»
Переправа
N4
O4
P4
Q4
R4
S4
Кар
N5
O5
P5
Q5
R5
S5
Болото
N6
O6
P6
Q6
R6
S6
N7
O7
P7
Q7
R7
S7
N8
O8
P8
Q8
R8
S8
Широкая
N9
O9
P9
Q9
R9
S9


649000
649500
6689500
6689000
6688500
6688000
T1
U1
V1
W 1
T2
U2
V2
W 2
T3
U3
V3
W 3
T4
U4
V4
W 4
T5
U5
V5
W 5
T6
U6
V6
W 6
T7
U7
V7
W 7
T8
U8
V8
W 8
T9
U9
V9
W 9
Болото
Родник
Трансформаторная подс
Родник
Родник
Озеро
Озеро


A10
B10
C10
D10
E10
F10
A11
B11
C11
D11
E11
F11
6687000
A12
B12
C12
D12
E12
F12
A13
B13
C13
D13
E13
F13
6686500
Берложное
A14
B14
C14
D14
E14
F14
A15
B15
C15
D15
E15
F15
6686000
Болото
A16
B16
C16
D16
E16
F16
A17
B17
C17
D17
E17
F17
G17
6685500
A18
B18
C18
D18
E18
F18
G18
A19
B19
C19
D19
E19
F19
6685000

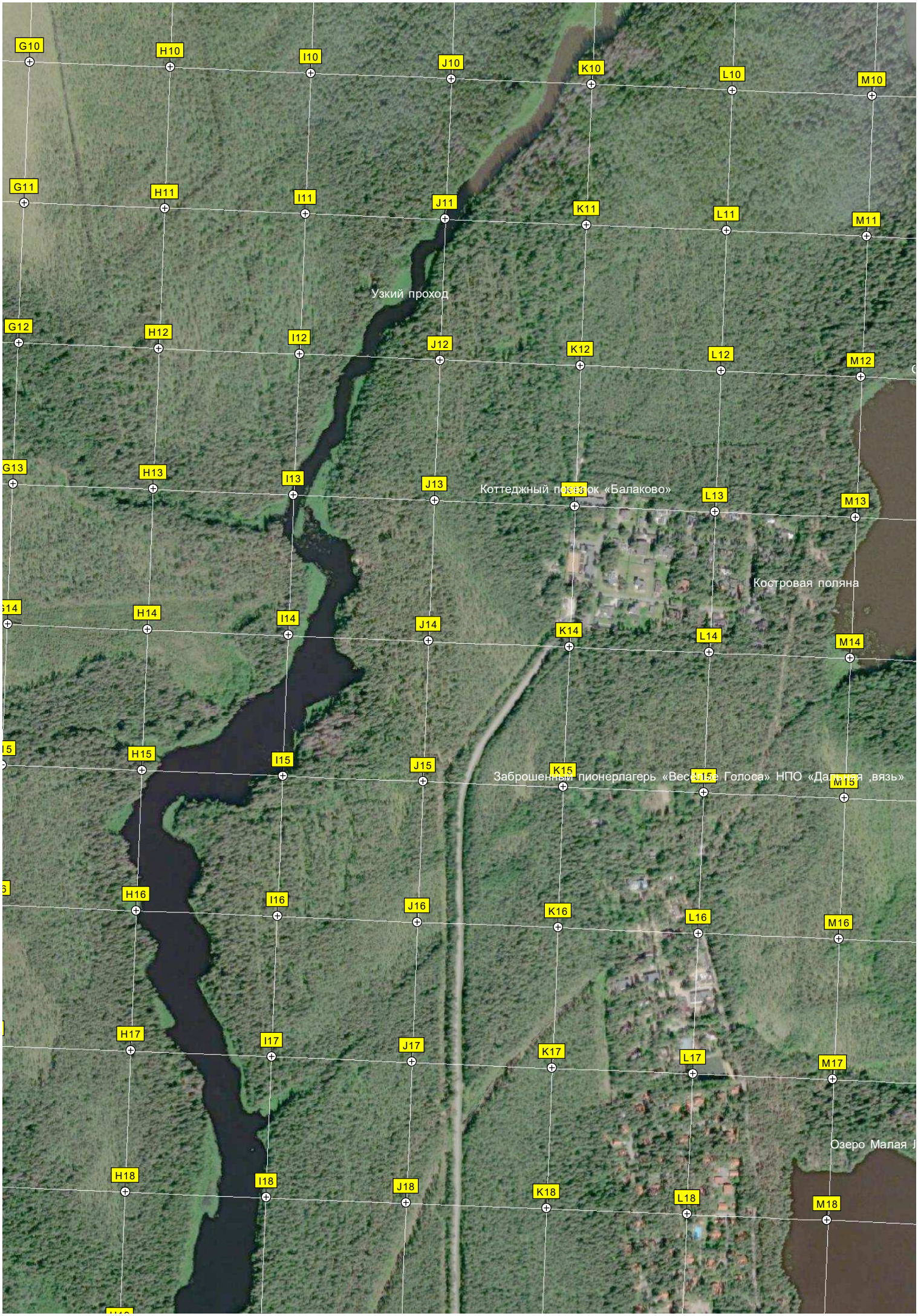
G10
H10
I10
J10
K10
L10
M10
G11
H11
I11
J11
K11
L11
M11
Узкий проход
G12
H12
I12
J12
K12
L12
M12
G13
H13
I13
J13
Коттеджный посёлок «Балаково»
L13
M13
Костровая поляна
H14
I14
J14
K14
L14
M14
H15
I15
J15
Заброшенный пионерлагерь «Весёлые Голоса» НПО «Дальняя ,вязь»
M15
H16
I16
J16
K16
L16
M16
H17
I17
J17
K17
L17
M17
Озеро Малая
H18
I18
J18
K18
L18
M18

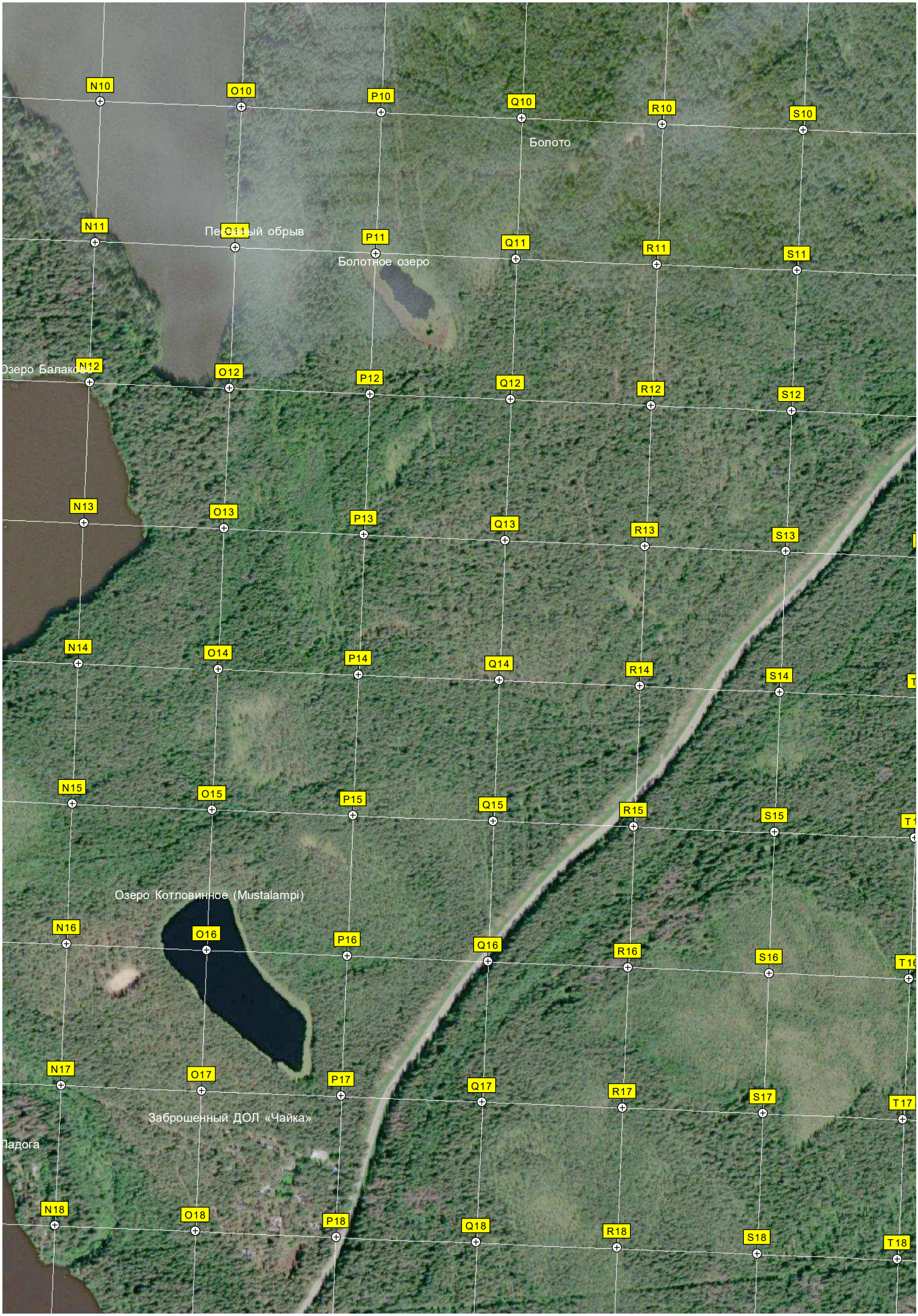
N10
O10
P10
Q10
R10
S10
Болото
N11
Песчаный обрыв
P11
Q11
R11
S11
Болотное озеро
Озеро Балаково
N12
O12
P12
Q12
R12
S12
N13
O13
P13
Q13
R13
S13
N14
O14
P14
Q14
R14
S14
N15
O15
P15
Q15
R15
S15
Озеро Котловинное (Mustalampi)
N16
O16
P16
Q16
R16
S16
N17
O17
P17
Q17
R17
S17
T17
Заброшенный ДОЛ «Чайка»
Ладога
N18
O18
P18
Q18
R18
S18
T18

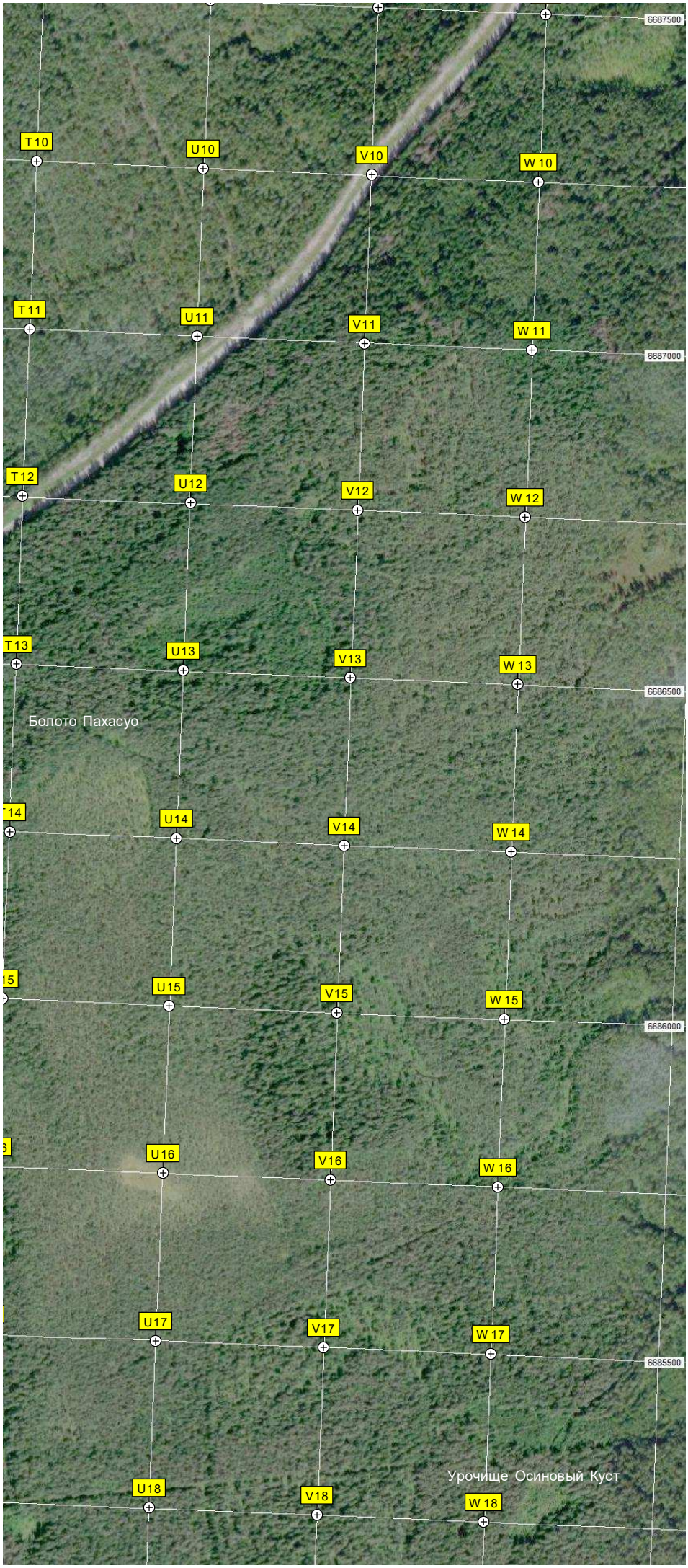
6687500
T 10
U10
V10
W 10
T 11
U11
V11
W 11
6687000
T 12
U12
V12
W 12
T 13
U13
V13
W 13
6686500
Болото Пахасуо
T 14
U14
V14
W 14
U15
V15
W 15
6686000
U16
V16
W 16
U17
V17
W 17
6685500
Урочище Осиновый Куст
U18
V18
W 18

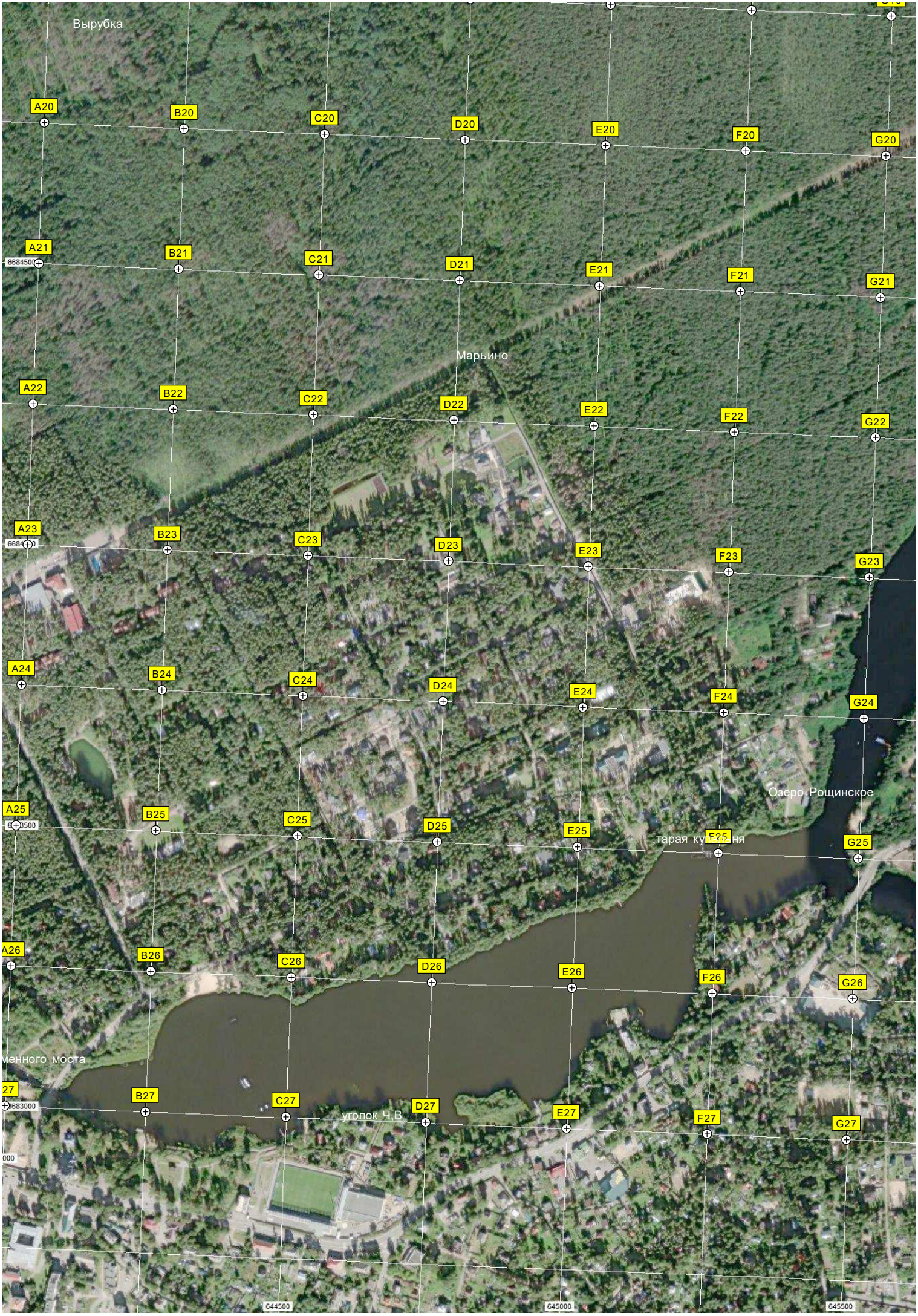
Вырубка
A20
B20
C20
D20
E20
F20
G20
A21
B21
C21
D21
E21
F21
G21
Марьино
A22
B22
C22
D22
E22
F22
G22
A23
B23
C23
D23
E23
F23
G23
A24
B24
C24
D24
E24
F24
G24
Озеро Рощинское
A25
B25
C25
D25
E25
G25
A26
B26
C26
D26
E26
F26
G26
B27
C27
уголок Ч,В
D27
E27
F27
G27
644500
645000
645500

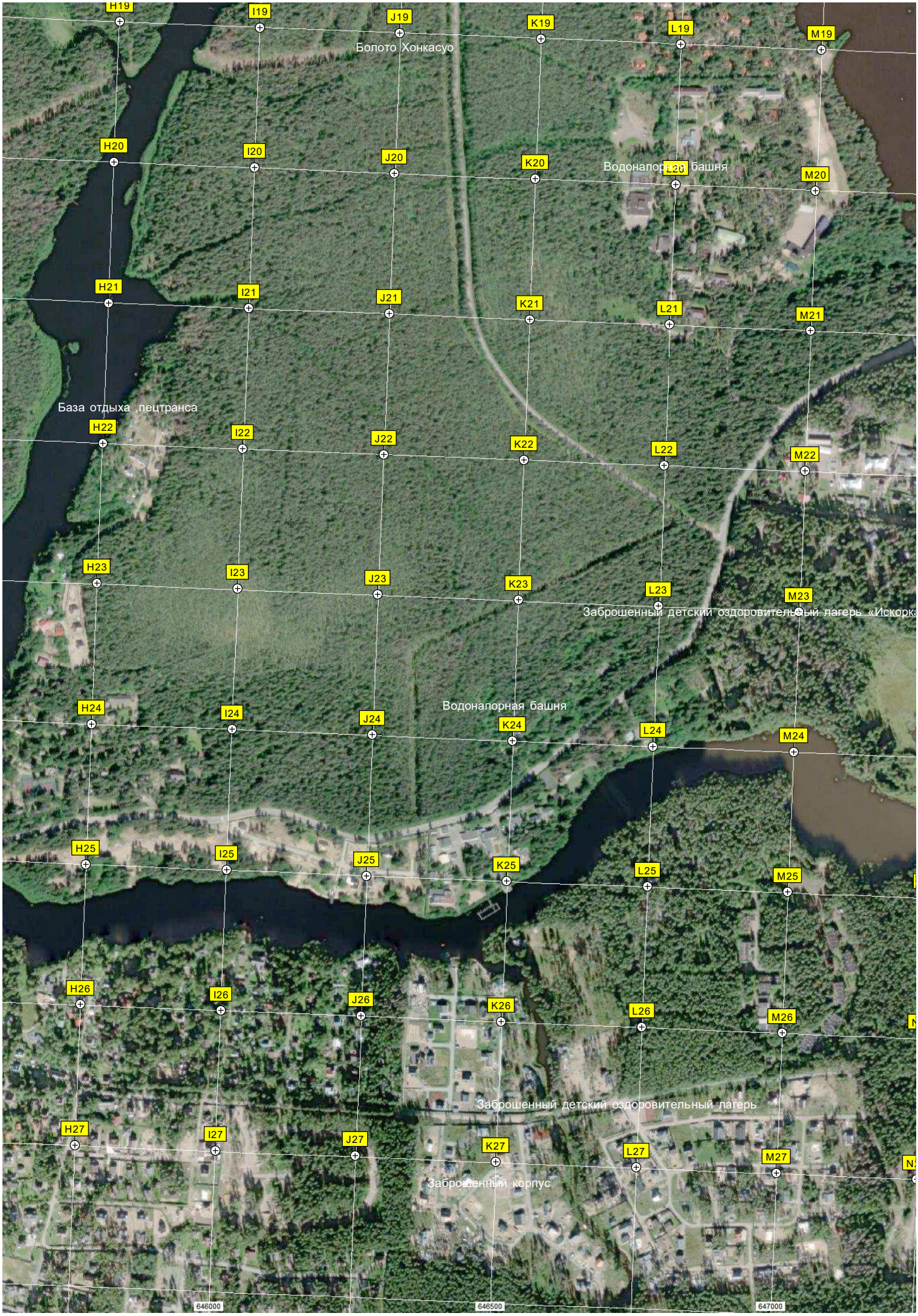
H19
I19
J19
K19
L19
M19
Болото Хонкасуо
H20
I20
J20
K20
L20
M20
Водонапорная башня
H21
I21
J21
K21
L21
M21
База отдыха ,пецтранса
H22
I22
J22
K22
L22
M22
H23
I23
J23
K23
L23
M23
Заброшенный детский оздоровительный лагерь «Искорка
H24
I24
J24
K24
L24
M24
Водонапорная башня
H25
I25
J25
K25
L25
M25
H26
I26
J26
K26
L26
M26
Заброшенный детский оздоровительный лагерь
H27
I27
J27
K27
L27
M27
Заброшенный корпус
646000
646500
647000

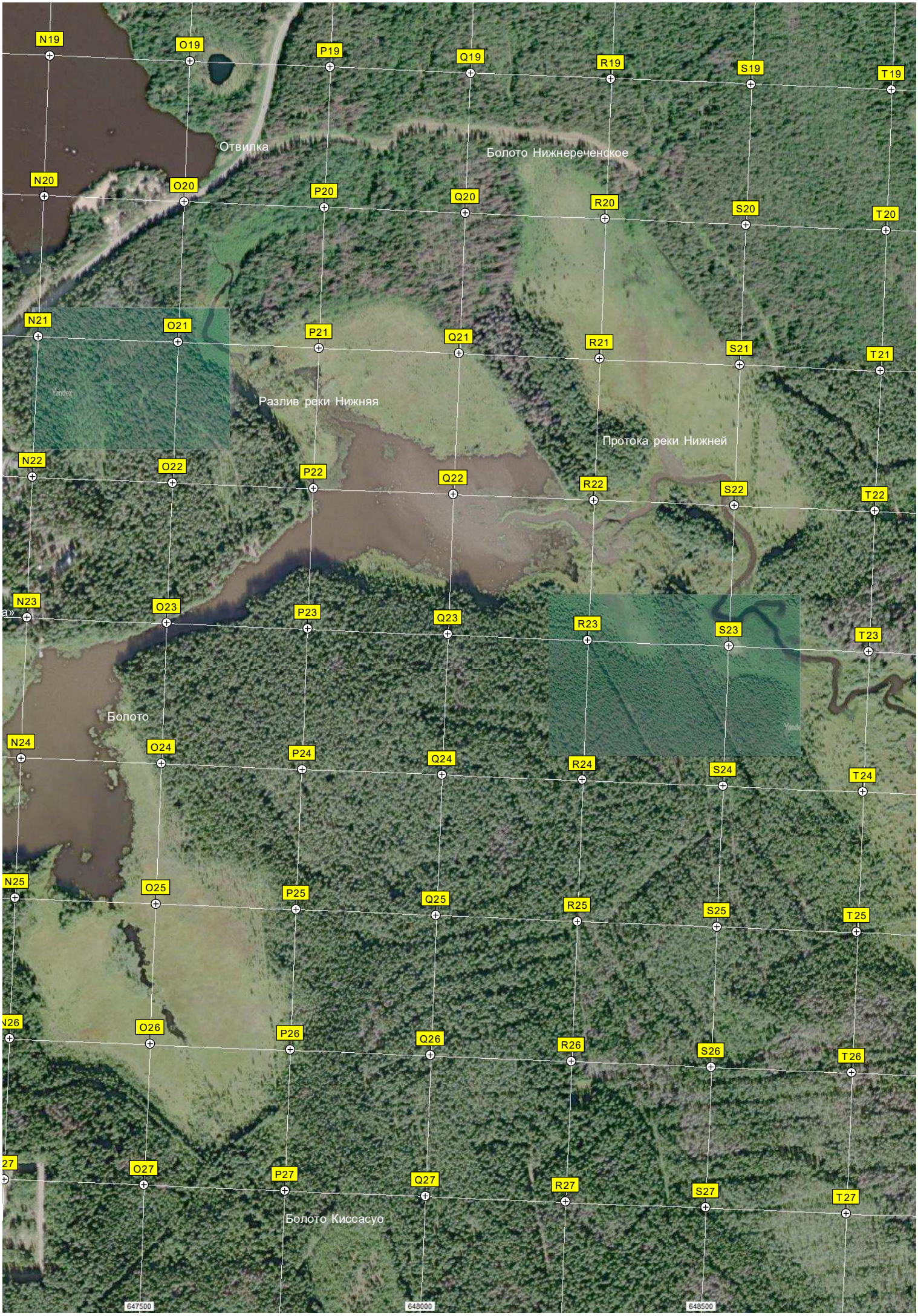
N19
O19
P19
Q19
R19
S19
T19
Отвилка
Болото Нижнереченское
N20
O20
P20
Q20
R20
S20
T20
N21
O21
P21
Q21
R21
S21
T21
Разлив реки Нижняя
Протока реки Нижней
N22
O22
P22
Q22
R22
S22
T22
N23
O23
P23
Q23
R23
S23
T23
Болото
N24
O24
P24
Q24
R24
S24
T24
N25
O25
P25
Q25
R25
S25
T25
O26
P26
Q26
R26
S26
T26
O27
P27
Q27
R27
S27
T27
Болото Киссасуо
647500
648000
648500

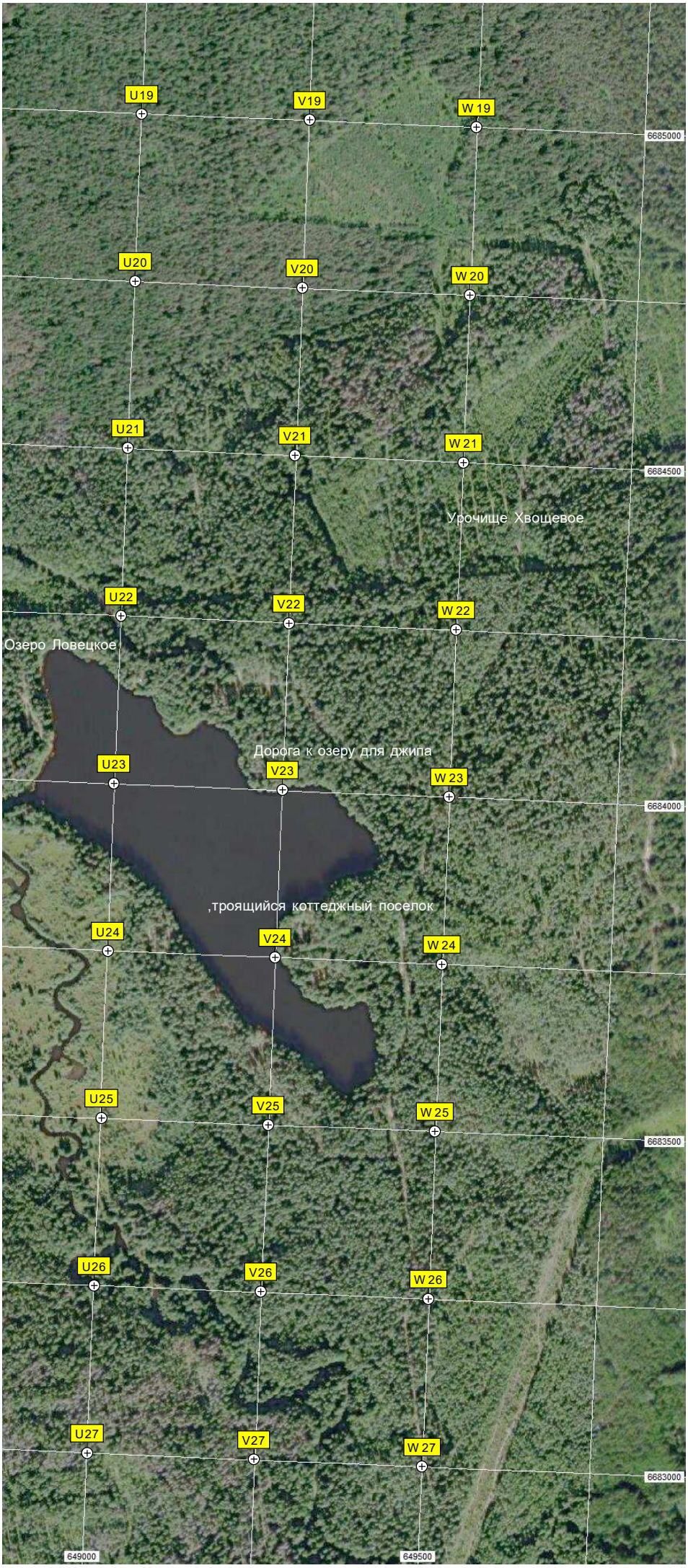
U19
V19
W 19
6685000
U20
V20
W 20
U21
V21
W 21
6684500
Урочище Хвощевое
U22
V22
W 22
Озеро Ловецкое
Дорога к озеру для джипа
U23
V23
W 23
6684000
,троящийся коттеджный поселок
U24
V24
W 24
U25
V25
W 25
6683500
U26
V26
W 26
U27
V27
W 27
6683000
649000
649500