

A1

B1

C1

D1

E1

F1

G1

H1

A2

B2

C2

D2

E2

F2

G2

H2

A3

B3

C3

D3

E3

F3

G3

H3

A4

B4

C4

D4

E4

F4

G4

H4

A5

B5

C5

D5

E5

F5

G5

H5

A6

B6

C6

D6

E6

F6

G6

H6

A7

B7

C7

D7

E7

F7

G7

H7

A8

B8

C8

D8

E8

F8

G8

H8

A9

B9

C9

D9

E9

F9

G9

H9

A10

B10

C10

D10

E10

F10

G10

H10

A11

B11

C11

D11

E11

F11

G11

H11

A12

B12

C12

D12

E12

F12

G12

H12

Храм Воздвижения Креста Господня  
Родник обст. «Татаринцево-1»

Распаханное поле  
Продуктовый магазин  
Заброшенная Владимировская молодняковая ферма

Владимирский лес

Поле сельскохозяйственного назначения

Южное Полесье

Владимировка  
Владимировка

Продуктовый магазин

ДП «Першино»

ДП «Поречье»

Першино

Лес

Дачный посёлок «Раздолье»

Водонапорная ба

Лес «Корьки»

ДНП «Владимирские Усадьбы»

СП «Калинка» 155/156

Пруд

Коттеджный посёлок «Ольховка»

СНТ «Песчанка»

Заброшенная ост.

Старая ферма

Лес

Дачный посёлок «Раздолье»

сад.уч.

Лесной массив

Лес «Матреша»

Трамплинчик

Просека

Вышка мобильной связи

Детская площадка

Фермерское хозяйство

СНТ «Ульяново»

Т «Зеленое ожерелье»

СНТ «Кулон»

Строящийся участок трансм. линии

сформированной в 1990 г.

трансформаторная подстанция № 30 160кВа

Фермерское хозяйство

СНТ «Песчанка»

СНТ «Маяк»

СНТ «Тораз»

Второй пруд

Реконструируемые объекты

Иоанна Фина в Юрасово

СНТ «Ульяново»

Цыганский лес

Магазин

Пруд

Пруд

Пруд

Пруд

Купцов лес

Старая вырубка

СНТ «Отра»

Амченский овраг

Пруд

Пруд

Пруд

Калмыково поле

Юсуповский лес

Лес Вятчино

Пруд

Пруд

Пруд

Пруд

Овраг «Собычаково»

Лес «Наськина горка»

Семёновский лес

Юсупово

Юсупово

Пруд

Пруд

Пруд

Пруд

Семёновский лес

Юсупово

Юсупово

Пруд

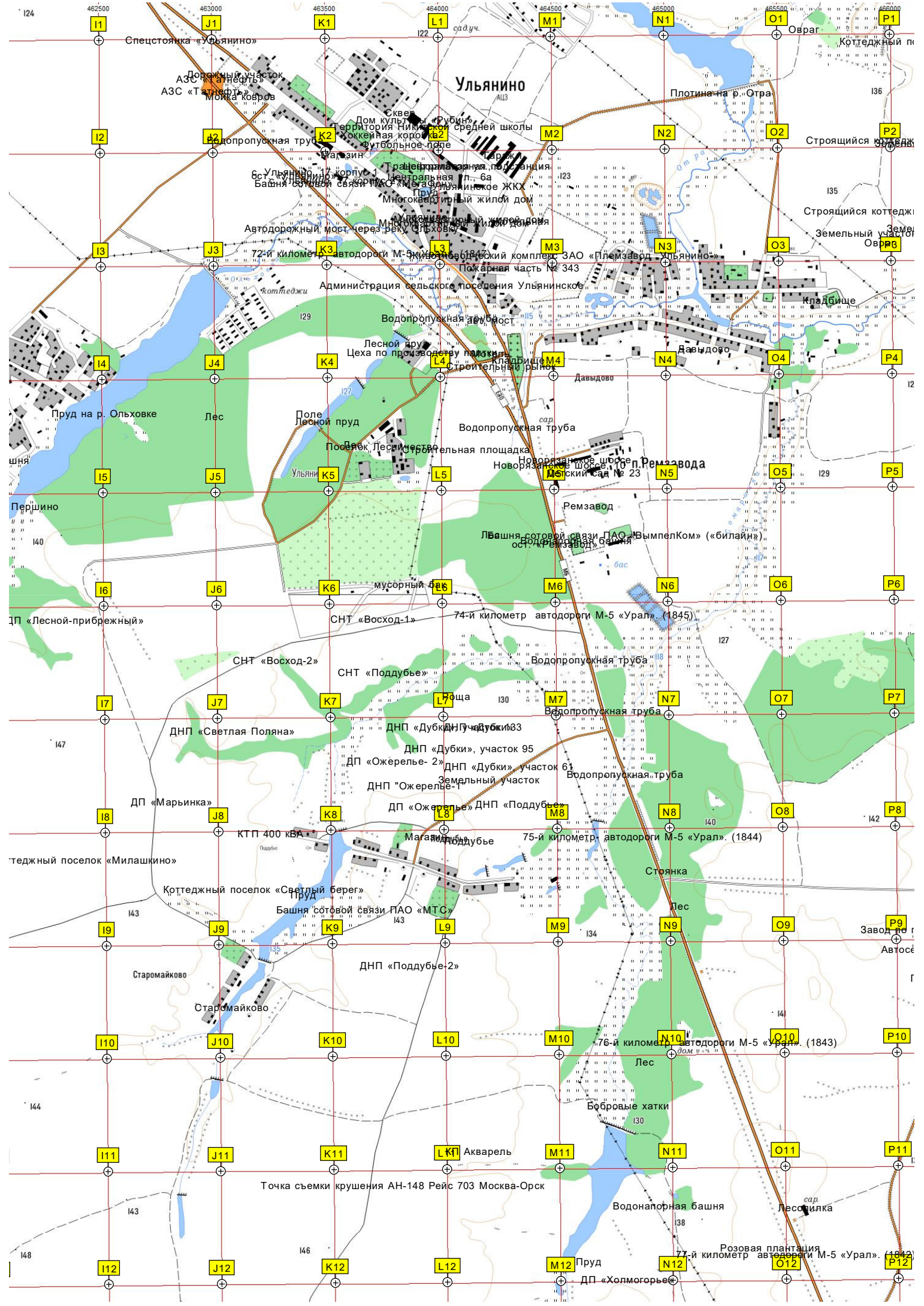
Пруд

Пруд

Пруд

Пруд

Пруд



# Ульянино

Спецстоянка «Ульянино»

Дорожный участок АЗС «Татнефть»

Мойка ковров

Дом культуры «Рубин»

Территория Никольской средней школы

Футбольное поле

Трацевальная станция подстанции

Ульянино, 17 корпус 1

Центральная л. ба

Башня сотовой связи ПАО «МегаФон»

Ульянинское ЖКХ

Многоквартирный жилой дом

Ульянинский жилой дом

Автомаршрутный жилой дом

72-й километр автодороги М-5 «Урал», (1845)

Администрация сельского поселения Ульяновское

Пожарная часть № 343

Водопропускная труба

Лесной пруд

Цеха по производству пилки

Кладбище

Строительный рынок

Давыдово

Водопропускная труба

Поселок Лесной пруд

Спортивная площадка

Новорязанское шоссе

10-й километр автодороги М-5 «Урал», (1845)

Ремзавод

Лвашня сотовой связи ПАО «ВымпелКом» («Билайн»)

Водопропускная труба

74-й километр автодороги М-5 «Урал», (1845)

СНТ «Восход-1»

СНТ «Восход-2»

СНТ «Поддубье»

70-й километр автодороги М-5 «Урал», (1845)

ДНП «Светлая Поляна»

ДНП «Дубки», участок 95

ДП «Ожерелье-2»

ДНП «Дубки», участок 61

ДНП «Ожерелье-1»

ДП «Ожерелье»

ДНП «Поддубье»

КТП 400 кВА

Магазин Поддубье

75-й километр автодороги М-5 «Урал», (1844)

Стоянка

Лес

76-й километр автодороги М-5 «Урал», (1843)

ДНП «Поддубье-2»

Старомайково

Старомайково

77-й километр автодороги М-5 «Урал», (1842)

Лес

Бобровые хатки

Аквапель

Точка съемки крушения АН-148 Рейс 703 Москва-Орск

Водонапорная башня

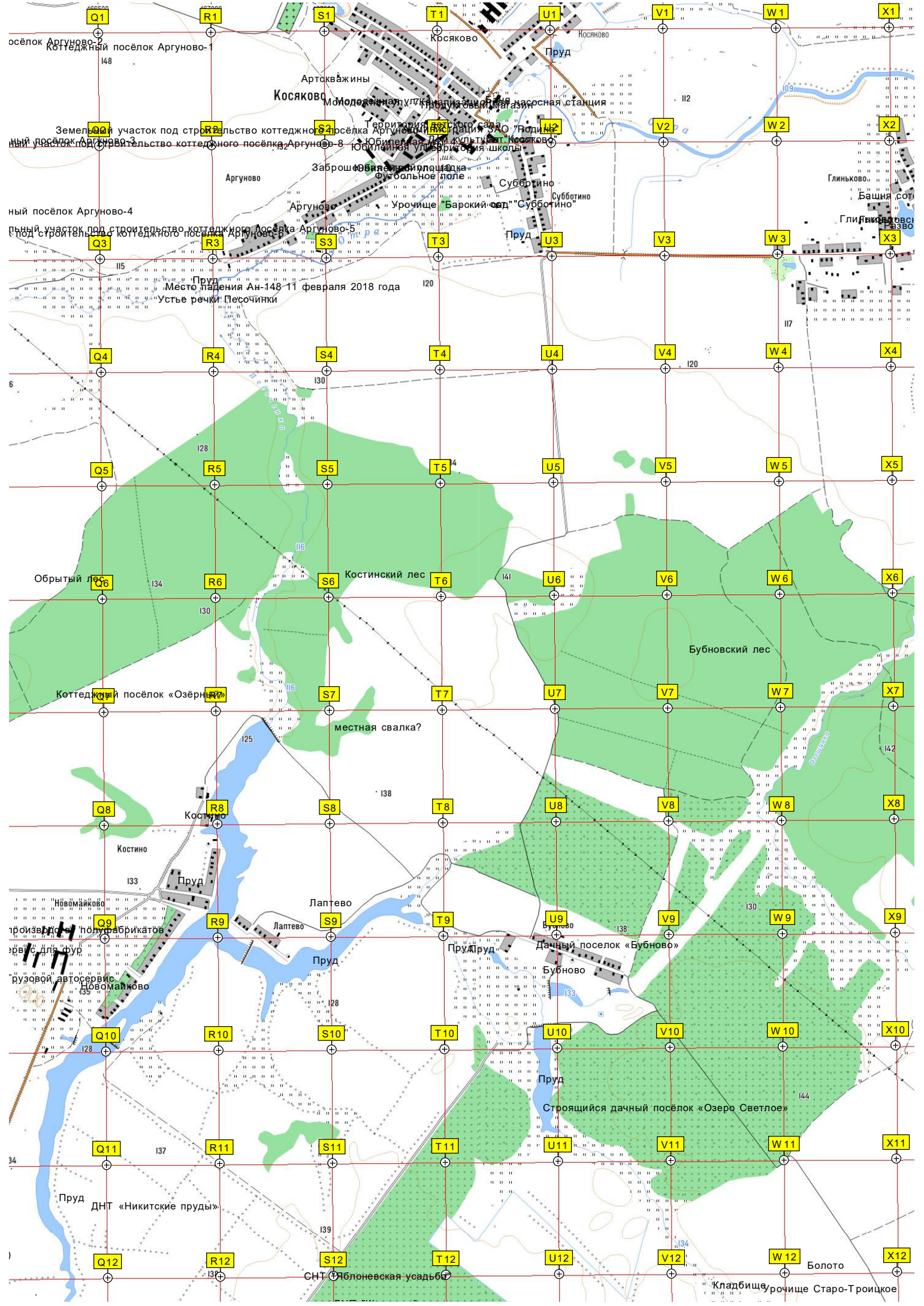
Лесосилка

Розовая плантация

77-й километр автодороги М-5 «Урал», (1842)

Пруд

ДП «Холмогорье»



осёлк Аргуново-2  
Коттеджный посёлок Аргуново-1  
Земельный участок под строительство коттеджного посёлка Аргуново-3  
Коттеджный посёлок Аргуново-4  
Земельный участок под строительство коттеджного посёлка Аргуново-5  
Коттеджный посёлок «Озёрный»

Место падения Ан-148 11 февраля 2018 года  
Устье реки Песочинки

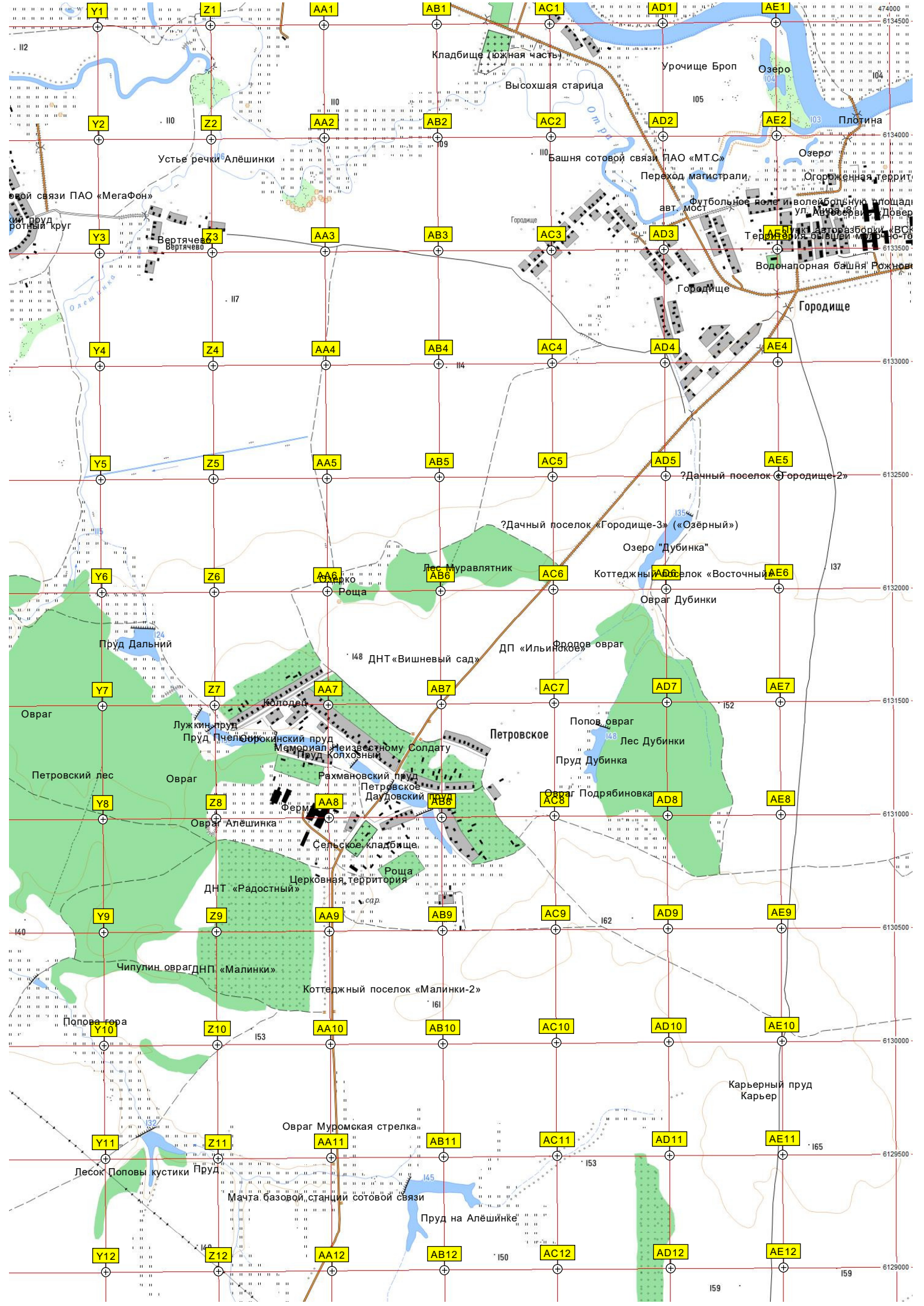
Обрытый лес  
Коттеджный посёлок «Озёрный»

Новомайково  
Производство полиабрикатов  
Сервис для фур  
Розовый автосервис  
Новомайково

Пруд ДНТ «Никитские пруды»

СНТ «Яблоневская усадьба»

Кладбище урочище Старо-Троицкое



Y1

Z1

AA1

AB1

AC1

AD1

AE1

474000

Y2

Z2

AA2

AB2

AC2

AD2

AE2

6134500

Y3

Z3

AA3

AB3

AC3

AD3

AE3

6133500

Y4

Z4

AA4

AB4

AC4

AD4

AE4

6133000

Y5

Z5

AA5

AB5

AC5

AD5

AE5

6132500

Y6

Z6

AA6

AB6

AC6

AD6

AE6

6132000

Y7

Z7

AA7

AB7

AC7

AD7

AE7

6131500

Y8

Z8

AA8

AB8

AC8

AD8

AE8

6131000

Y9

Z9

AA9

AB9

AC9

AD9

AE9

6130500

Y10

Z10

AA10

AB10

AC10

AD10

AE10

6130000

Y11

Z11

AA11

AB11

AC11

AD11

AE11

6129500

Y12

Z12

AA12

AB12

AC12

AD12

AE12

6129000

159

159

Кладбище (южная часть)  
Высохшая старица

Урочище Броп

Озеро 104

Плотина

Устье речки Алёшинки

Башня сотовой связи ПАО «МТС»

Огороженная террит.

сотовой связи ПАО «МегаФон»

Переход магистрали  
авт. мост

Футбольное поле и волейбольную площадки  
ул. Авдеевичей

Вертячево

Водонапорная башня Рожнов

Вертячево

Городище

Городище

«Дачный поселок «Городище-2»

«Дачный поселок «Городище-3» («Озёрный»)»

Озеро «Дубинка»

Лес Муравлятник

Коттеджный посёлок «Восточный»

Овраг Дубинки

Пруд Дальний

ДНТ «Вишневый сад»

ДП «Ильинское»

Фродов овраг

Овраг

Лужки пруд

Пруд Целобирюкинский пруд

Мемориал Неизвестному Солдату

Петровское

Попов овраг

Петровский лес

Овраг

Пруд Колхозный

Рехмановский пруд

Петровское

Лес Дубинки

Пруд Дубинка

Овраг «Алёшинка»

Ферма

Сельское кладбище

Роца

Овраг Подрябиновка

Церковная территория

Роца

Чипулин овраг

ДНП «Малинки»

Коттеджный поселок «Малинки-2»

Поповы гора

Овраг Муромская стрелка

Лесок Поповы кустики

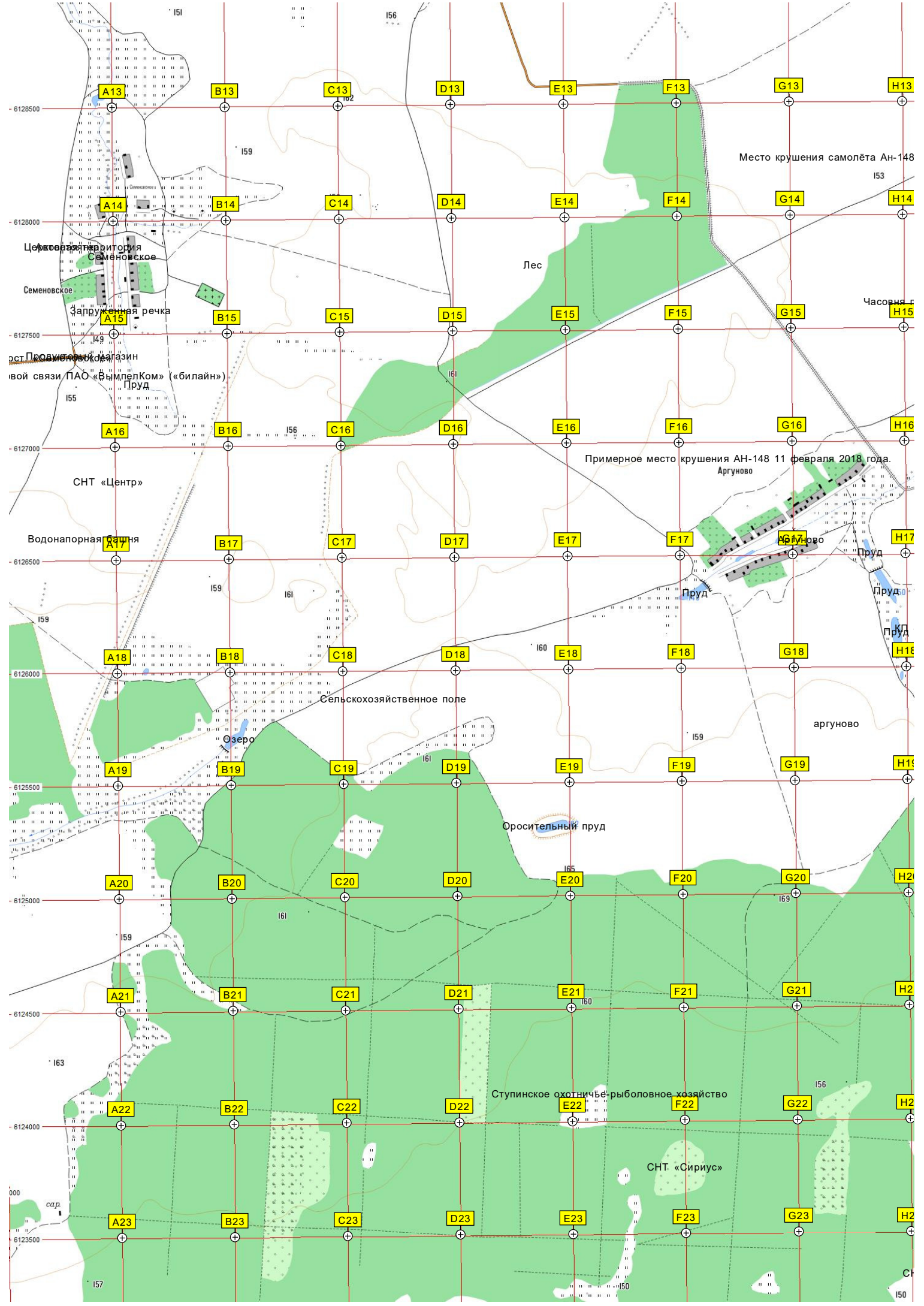
Пруд

Мачта базовой станции сотовой связи

Пруд на Алёшинке

Карьерный пруд

Карьер



A13

B13

C13

D13

E13

F13

G13

H13

A14

B14

C14

D14

E14

F14

G14

H14

A15

B15

C15

D15

E15

F15

G15

H15

A16

B16

C16

D16

E16

F16

G16

H16

A17

B17

C17

D17

E17

F17

G17

H17

A18

B18

C18

D18

E18

F18

G18

H18

A19

B19

C19

D19

E19

F19

G19

H19

A20

B20

C20

D20

E20

F20

G20

H20

A21

B21

C21

D21

E21

F21

G21

H21

A22

B22

C22

D22

E22

F22

G22

H22

A23

B23

C23

D23

E23

F23

G23

H23

Место крушения самолёта Ан-148

Церковная территория

Семеновское

Семеновское

Запруженная река

Пост связи ПАО «ВымпелКом» («Билайн») Пруд

СНТ «Центр»

Водонапорная башня

Примерное место крушения АН-148 11 февраля 2018 года. Аргуново

Аргуново

Пруд

Пруд

Пруд

Пруд

Сельскохозяйственное поле

Озеро

Оросительный пруд

аргуново

Ступинское охотничье-рыболовное хозяйство

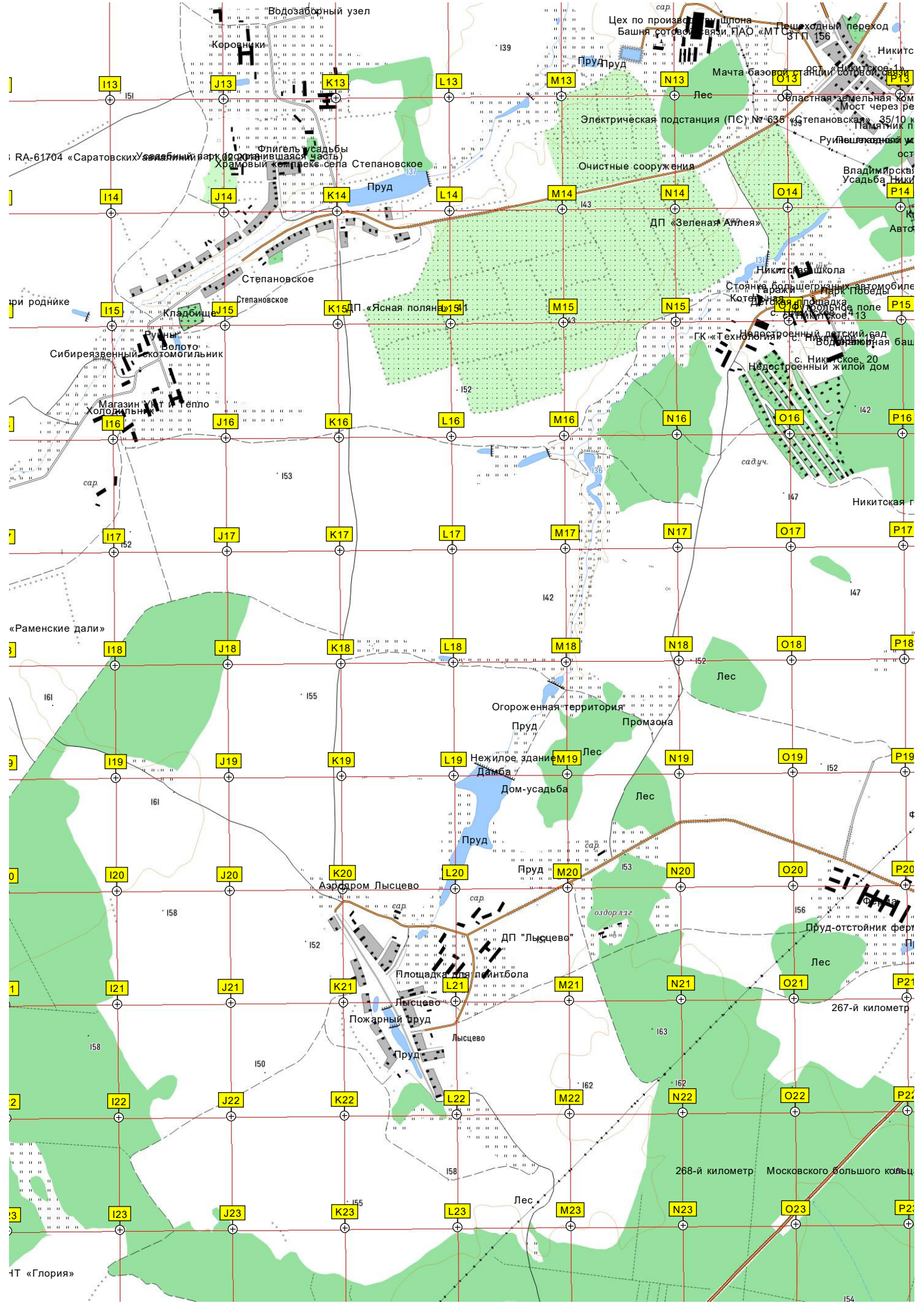
СНТ «Сириус»

000

6123500

157

150



Водозаборный узел

Цех по производству...  
Башня сотовой связи, ПАО «МТС»  
Пешеходный переход

Усадьбинный парк (документированная часть)  
Храмовый комплекс села Степановское

Электрическая подстанция (ПС) № 635 «Степановская»  
Очистные сооружения

Степановское  
Степановское

ДП «Зеленая Аллея»  
Никитская школа

Сибиряковский скотомогильник  
Магазин «МТ Тепло»  
Холодильник

Стоянка для легковых автомобилей  
Котельня для теплотрассы  
С/пункт № 13

«Раменские дали»

Новостроенный детский сад  
Недостроенный жилой дом  
с. Никитское, 20

«Раменские дали»

Огороженная территория  
Промзона

«Раменские дали»

Нежилое здание  
Дамба

«Раменские дали»

Аэродром Лысцево  
ДП «Лысцево»

«Раменские дали»

Площадка для тенниса  
Лысцево

«Раменские дали»

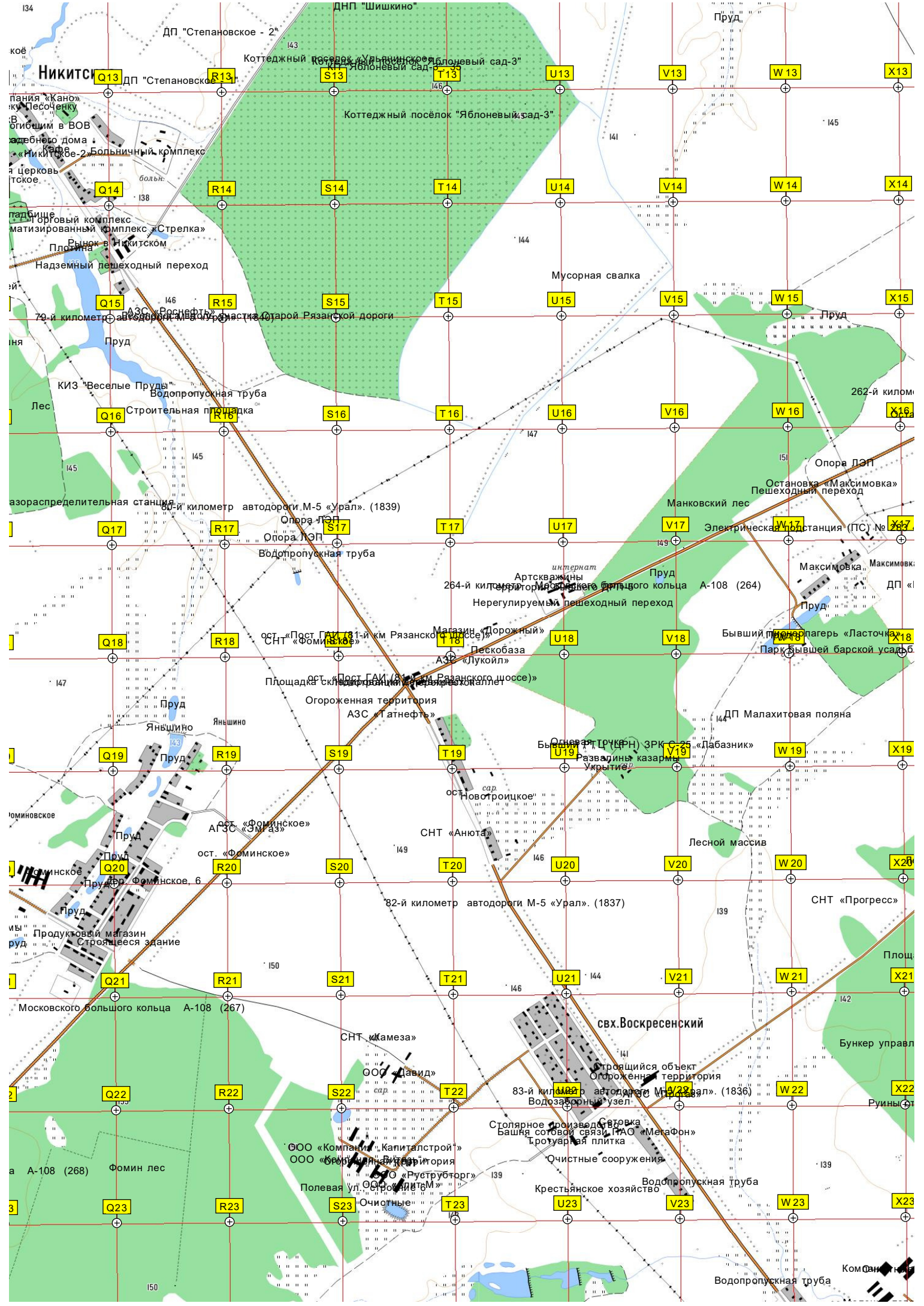
Пожарный пруд  
Лысцево

«Раменские дали»

Лес  
268-й километр  
Московского большого кольца

ИТ «Глория»

154



Никитское

Коттеджный посёлок "Яблоневый сад-3"

Пруд

ДП "Степановское - 2"

W 13

X 13

Q 13

R 13

S 13

T 13

U 13

V 13

W 13

X 13

Q 14

R 14

S 14

T 14

U 14

V 14

W 14

X 14

Q 15

R 15

S 15

T 15

U 15

V 15

W 15

X 15

Q 16

R 16

S 16

T 16

U 16

V 16

W 16

X 16

Q 17

R 17

S 17

T 17

U 17

V 17

W 17

X 17

Q 18

R 18

S 18

T 18

U 18

V 18

W 18

X 18

Q 19

R 19

S 19

T 19

U 19

V 19

W 19

X 19

Q 20

R 20

S 20

T 20

U 20

V 20

W 20

X 20

Q 21

R 21

S 21

T 21

U 21

V 21

W 21

X 21

Q 22

R 22

S 22

T 22

U 22

V 22

W 22

X 22

Q 23

R 23

S 23

T 23

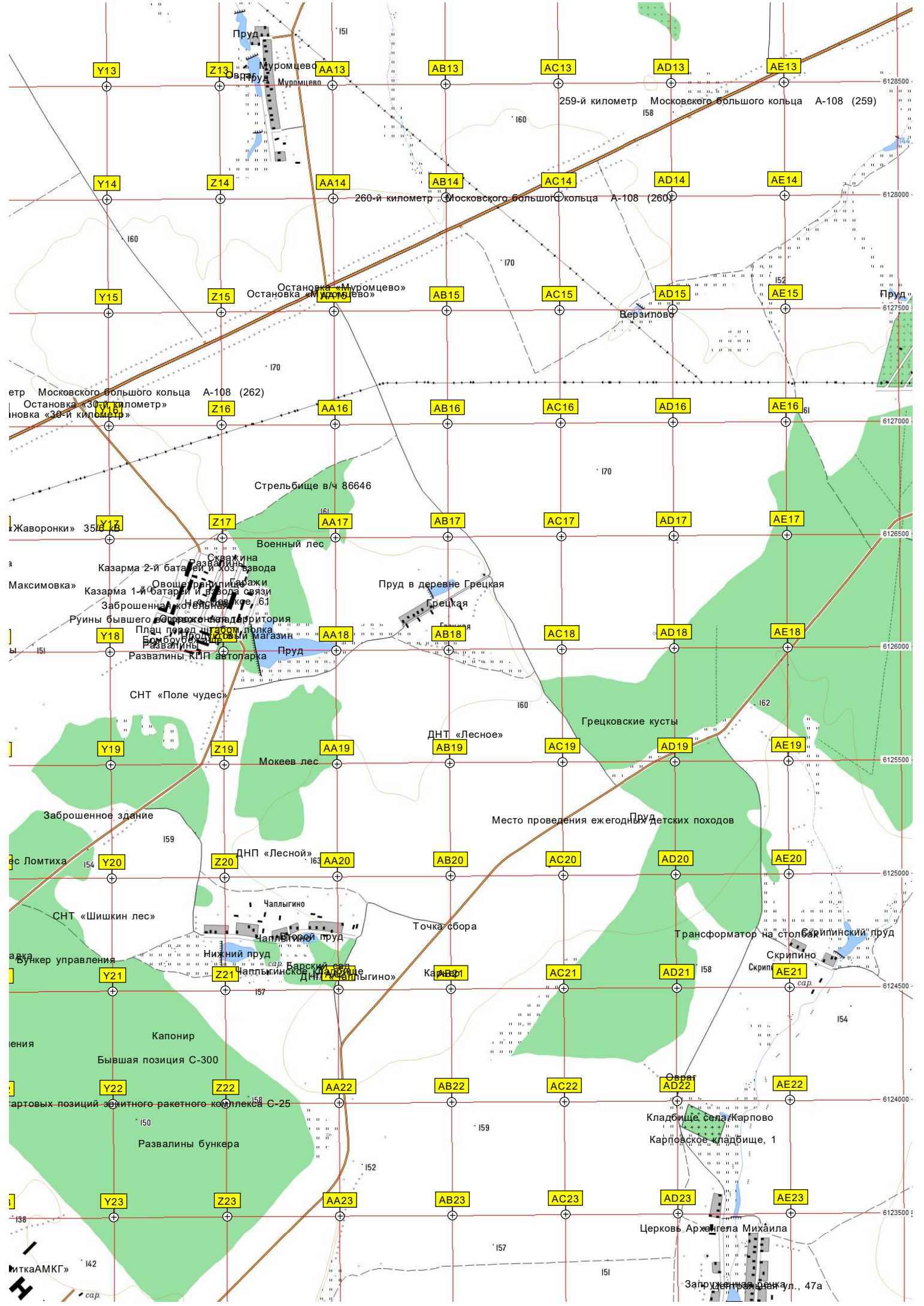
U 23

V 23

W 23

X 23





Y13

Z13

AA13

AB13

AC13

AD13

AE13

Y14

Z14

AA14

AB14

AC14

AD14

AE14

Y15

Z15

AA15

AB15

AC15

AD15

AE15

Y16

Z16

AA16

AB16

AC16

AD16

AE16

Y17

Z17

AA17

AB17

AC17

AD17

AE17

Y18

Z18

AA18

AB18

AC18

AD18

AE18

Y19

Z19

AA19

AB19

AC19

AD19

AE19

Y20

Z20

AA20

AB20

AC20

AD20

AE20

Y21

Z21

AA21

AB21

AC21

AD21

AE21

Y22

Z22

AA22

AB22

AC22

AD22

AE22

Y23

Z23

AA23

AB23

AC23

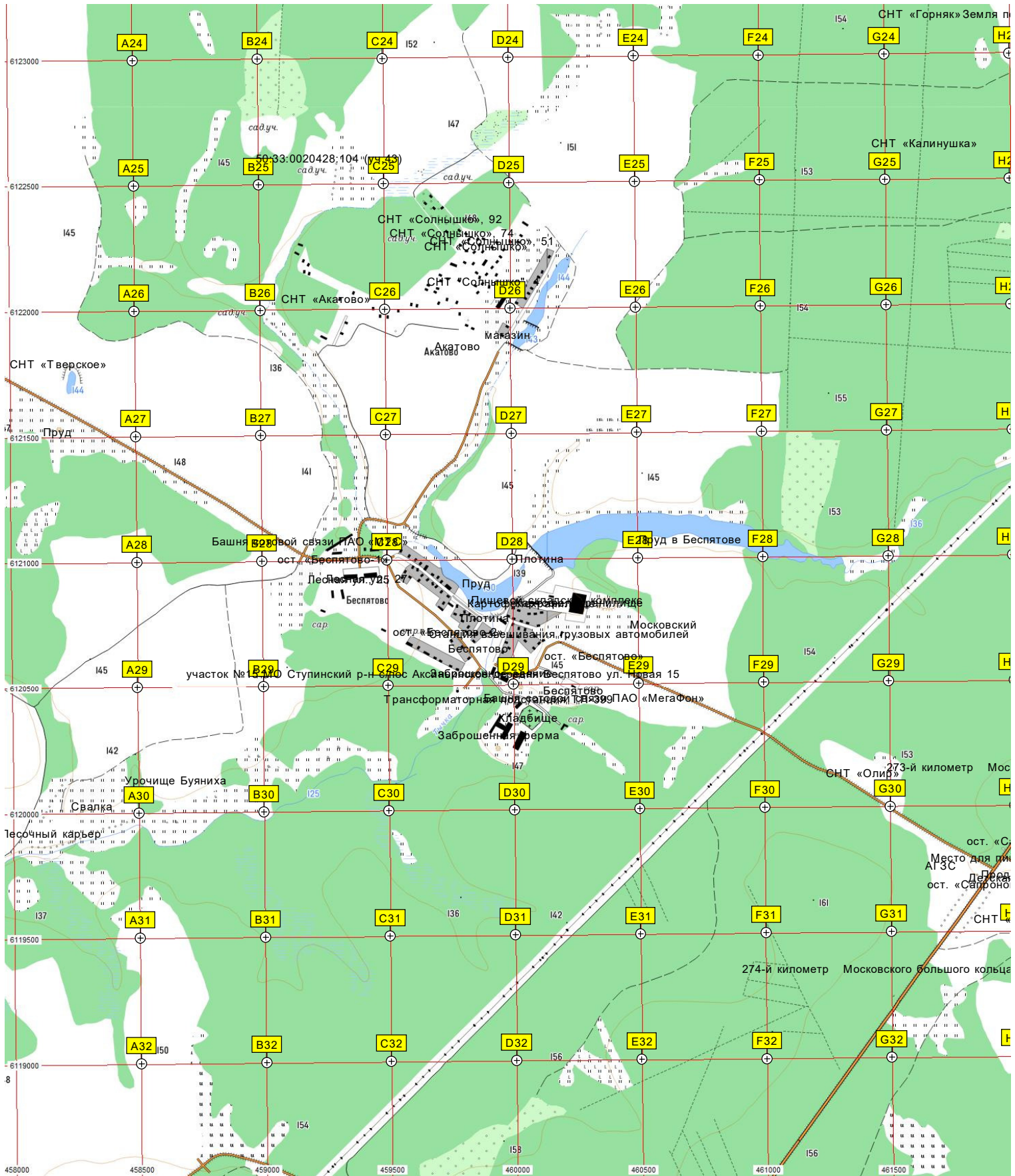
AD23

AE23

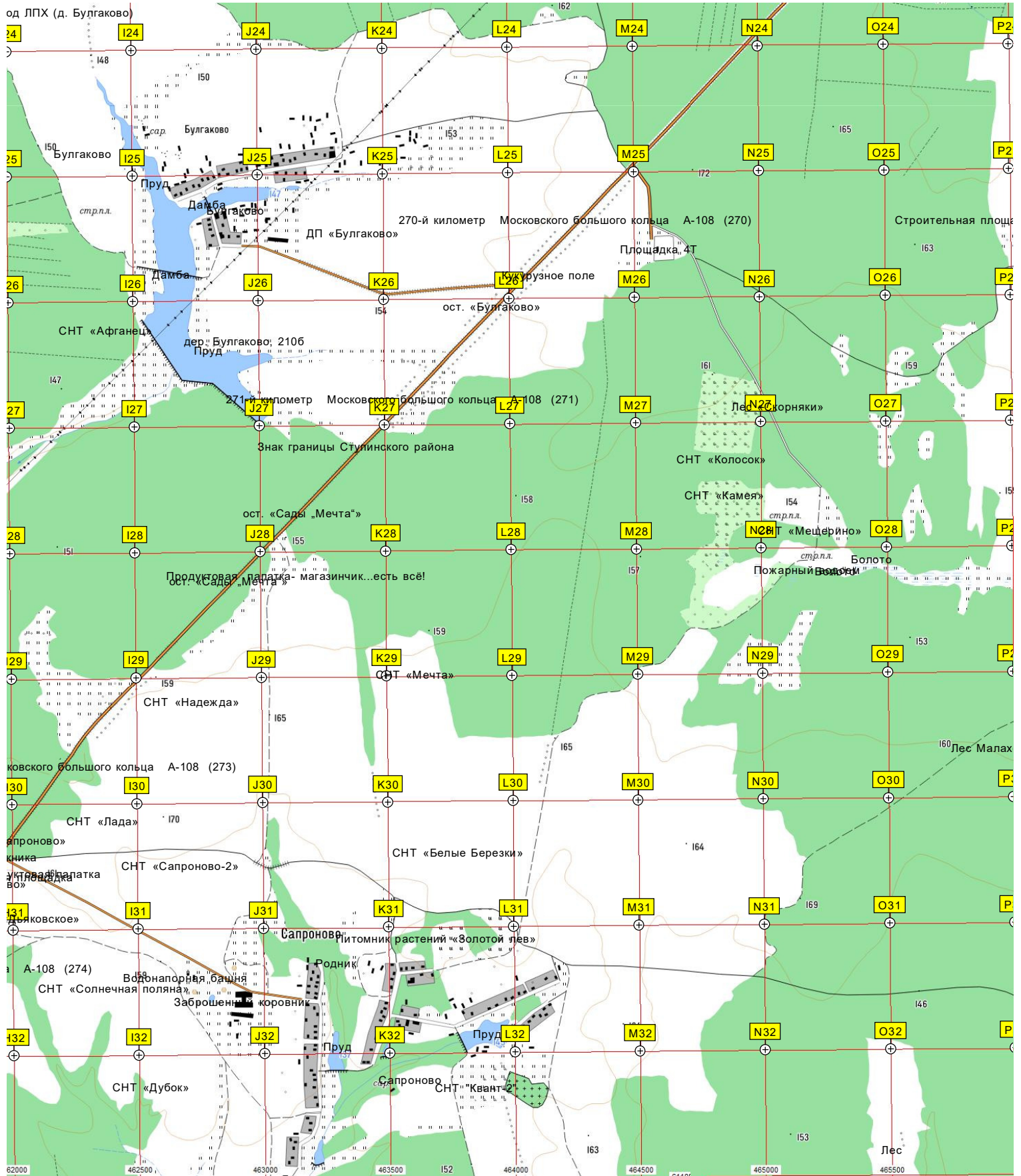
Масштаб: 1:50000  
Исходные данные: АМКГ

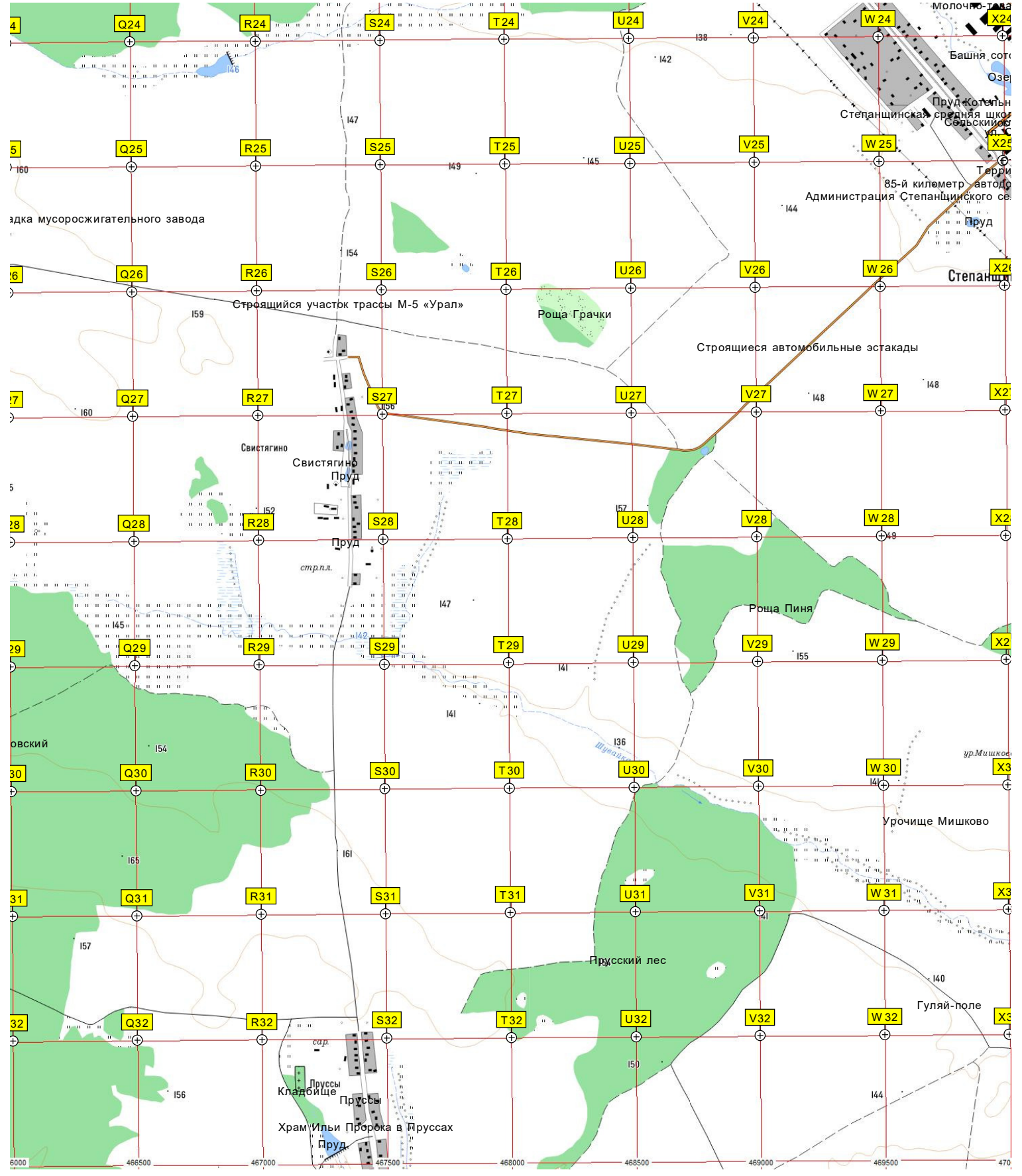
Заповедная зона, 47а





од ЛПХ (д. Булгаково)





здания мусоросжигательного завода

Строящийся участок трассы М-5 «Урал»

Строящиеся автомобильные эстакады

Свястягино

Свястягино Пруд

Пруд

стр.п.д.

Роща Грачки

Роща Пиня

овский

Прусский лес

Урочище Мишково

Гуляй-поле

Пруссы  
Кладбище  
Храм Ильи Пророка в Пруссах  
Пруд

ур.Мишково

Молочный завод

Башня сотовой связи

Пруд Котельняк

Степанщинская средняя школа

Степанщинский с/пос.

85-й километр автодороги

Администрация Степанщинского с/пос.

Территория Степанщинского с/пос.

Степанщина

Х24

Х25

Х26

Х27

Х28

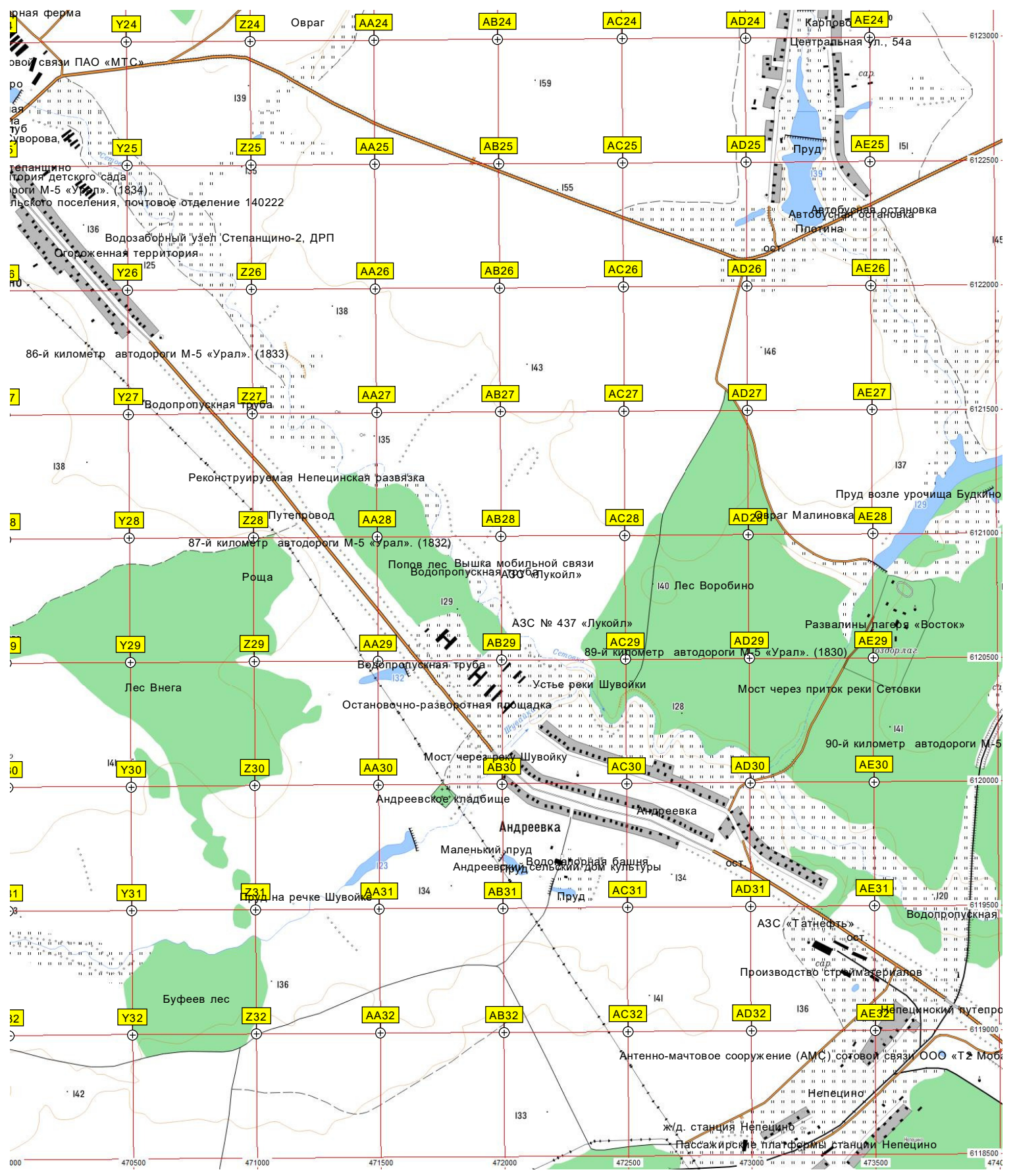
Х29

Х30

Х31

Х32

6000 466500 467000 467500 468000 468500 469000 469500 470000



1  
2  
3  
4  
5  
6  
7  
8  
9  
10  
11  
12

000  
470500  
471000  
471500  
472000  
472500  
473000  
473500  
474000

6123000  
6122500  
6122000  
6121500  
6121000  
6120500  
6120000  
6119500  
6119000  
6118500

рунная ферма  
связи ПАО «МТС»  
ро  
ая  
та  
уб  
ворова.  
тепаншино  
тория детского сада  
роги М-5 «Урал». (1834)  
пского поселения, почтовое отделение 140222  
Водозаборный узел Степанчино-2, ДРП  
Огороженная территория  
86-й километр автодороги М-5 «Урал». (1833)  
Водопропускная труба  
Реконструируемая Непецинская развязка  
Путепровод  
87-й километр автодороги М-5 «Урал». (1832)  
Роща  
Лес Внега  
Буфеев лес  
Овраг  
Пруд  
Плотина  
Автомобильная стоянка  
Пруд возле урочища Будкино  
Овраг Малиновка  
Развалины лагеря «Восток»  
Мост через приток реки Сетовки  
90-й километр автодороги М-5  
Устье реки Шувойки  
Мост через реку Шувойку  
Андреевское кладбище  
Андреевка  
Маленький пруд  
Андреевский сельский дом культуры  
Пруд  
Андреевская башня  
АЗС «Татнефть»  
Производство строительных материалов  
Непецинский путепро  
Антенно-мачтовое сооружение (АМС) сотовой связи ООО «Т2 Моб  
ж/д. станция Непецино  
Пассажирские платформы станции Непецино