476000
476500
477000
477500
478000
78500
479000
6115000
6114500
6114000
6113500
6113000
6112500
6112000
6111500
6111000
6110500
Свалка отходов животноводств
Речки
Лесополоса
Возрожд ие
Никульская ра
Шеметово
Пруд
Бывший коровник
Лесополоса
Лесополоса
Руины скотного двора
Лес
Лесополоса
Лесополоса
Просека газопрово
Ворыпаевка
A1
B1
C1
D1
E1
F1
A2
B2
C2
D2
E2
F2
A3
B3
C3
D3
E3
F3
A4
B4
C4
D4
E4
F4
A5
B5
C5
D5
E5
F5
A6
B6
C6
D6
E6
F6
A7
B7
C7
D7
E7
F7
A8
B8
C8
D8
E8
F8
A9
B9
C9
D9
E9
F9

479500
480000
480500
481000
481500
482000
482500
ур Никульский Луг
Никульское
Лесополоса
Северское кладбище
Электрическая подстанция (ПС) №
звязка
Барский пруд
Поле с круговым орошением
Лесополоса
Лес
Водопропускная труба
Лесополоса
Лесополоса
Лес
Водопропускная труба
Пчеловод
Овраг Локшин
Знак въезда в город Коломна
Пилор
СНТ «Мичуринец»
АЗС «Нефтон»
Стадион
Молитвино
G1
H1
I1
J1
K1
L1
M1
G2
H2
I2
J2
K2
L2
M2
G3
H3
I3
J3
K3
L3
M3
G4
H4
I4
J4
K4
L4
M4
G5
H5
I5
J5
K5
L5
M5
G6
H6
I6
J6
K6
L6
M6
G7
H7
I7
J7
K7
L7
M7
G8
H8
I8
J8
K8
L8
M8
G9
H9
I9
J9
K9
L9
M9
G10
H10
I10
J10
K10
L10
M10

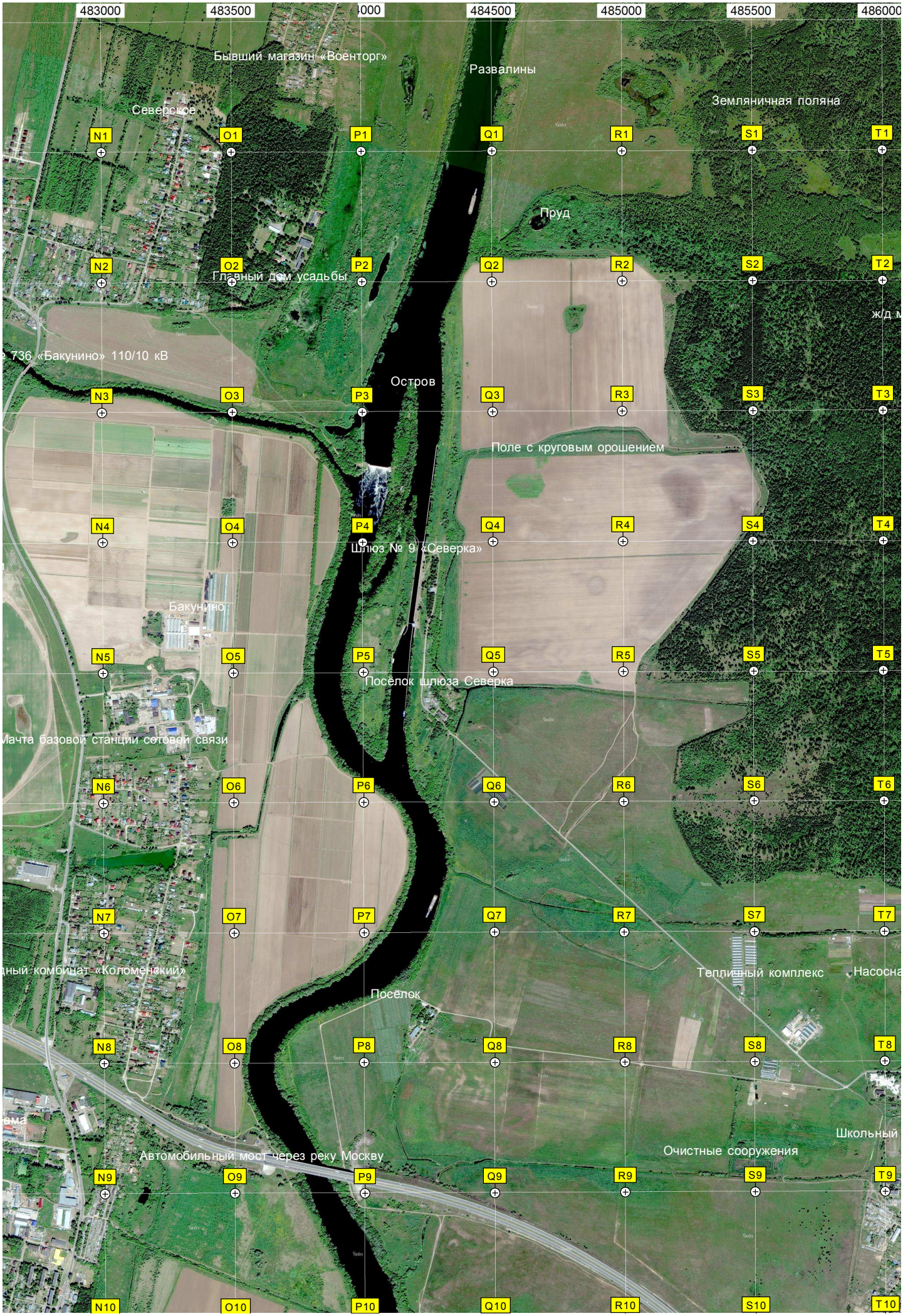
483000
483500
484500
485000
485500
486000
Бывший магазин «Воёнторг»
Развалины
Земляничная поляна
Северское
Пруд
Главный дом усадьбы
736 «Бакунино» 110/10 кВ
Остров
Поле с круговым орошением
Шлюз № 9 «Северка»
Бакунино
Посёлок шлюза Северка
Мачта базовой станции сотовой связи
Теплицный комплекс
Посёлок
Автомобильный мост через реку Москву
Очистные сооружения
N1
O1
P1
Q1
R1
S1
T1
N2
O2
P2
Q2
R2
S2
T2
N3
O3
P3
Q3
R3
S3
T3
N4
O4
P4
Q4
R4
S4
T4
N5
O5
P5
Q5
R5
S5
T5
N6
O6
P6
Q6
R6
S6
T6
N7
O7
P7
Q7
R7
S7
T7
N8
O8
P8
Q8
R8
S8
T8
N9
O9
P9
Q9
R9
S9
T9
N10
O10
P10
Q10
R10
S10
T10

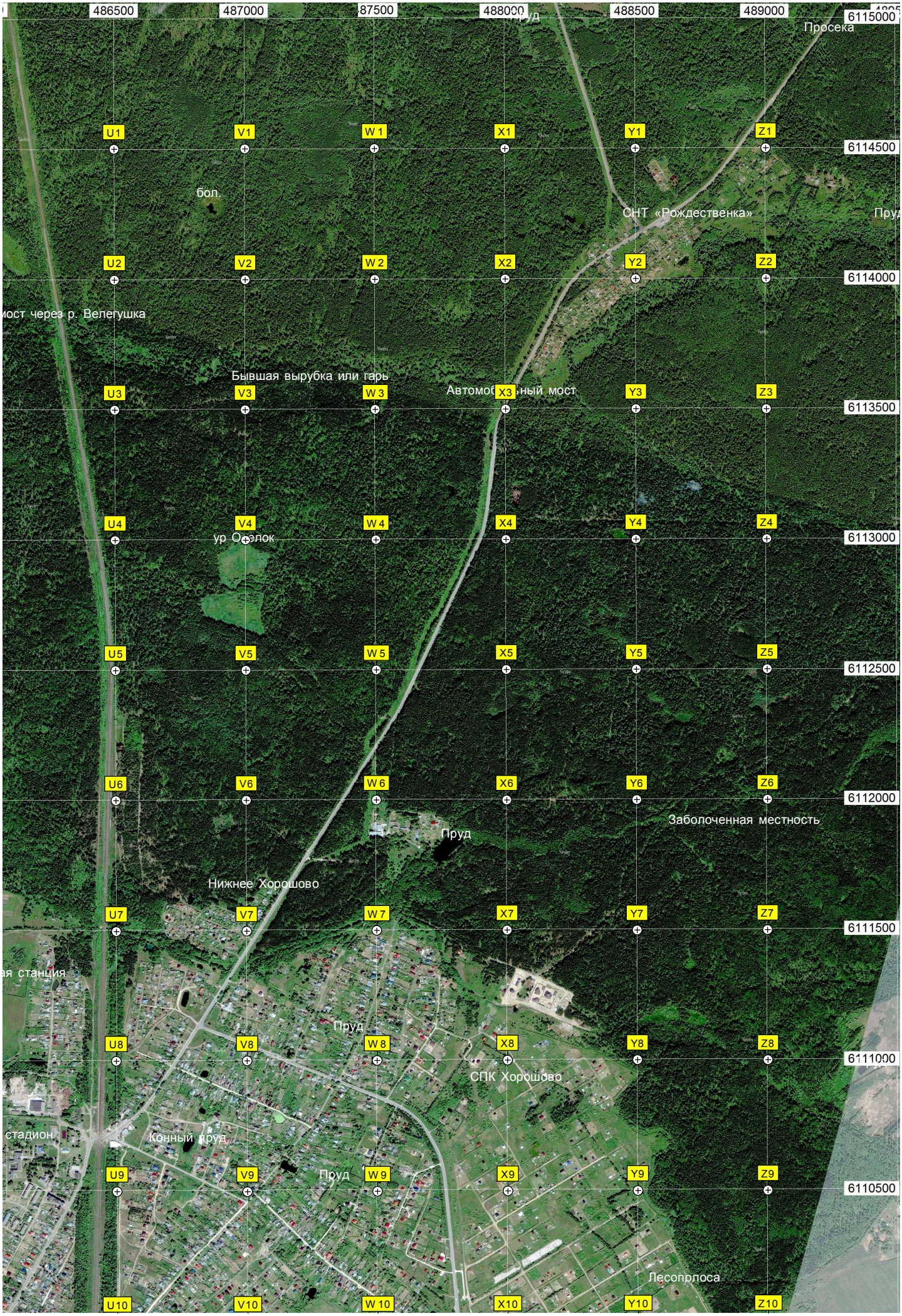
486500
487000
87500
488000
488500
489000
6115000
Пруд
Просека
U1
V1
W 1
X1
Y1
Z1
6114500
бол.
СНТ «Рождественка»
Пруд
U2
V2
W 2
X2
Y2
Z2
6114000
мост через р. Велегушка
Бывшая вырубка или гарь
U3
V3
W 3
X3
Y3
Z3
6113500
U4
V4
W 4
X4
Y4
Z4
6113000
ур Орлок
U5
V5
W 5
X5
Y5
Z5
6112500
U6
V6
W 6
X6
Y6
Z6
6112000
Заболоченная местность
Пруд
Нижнее Хорошово
U7
V7
W 7
X7
Y7
Z7
6111500
ая станция
Пруд
U8
V8
W 8
X8
Y8
Z8
6111000
СПК Хорошово
стадион
Конный пруд
U9
V9
Пруд
W 9
X9
Y9
Z9
6110500
Лесополоса
U10
V10
W 10
X10
Y10
Z10

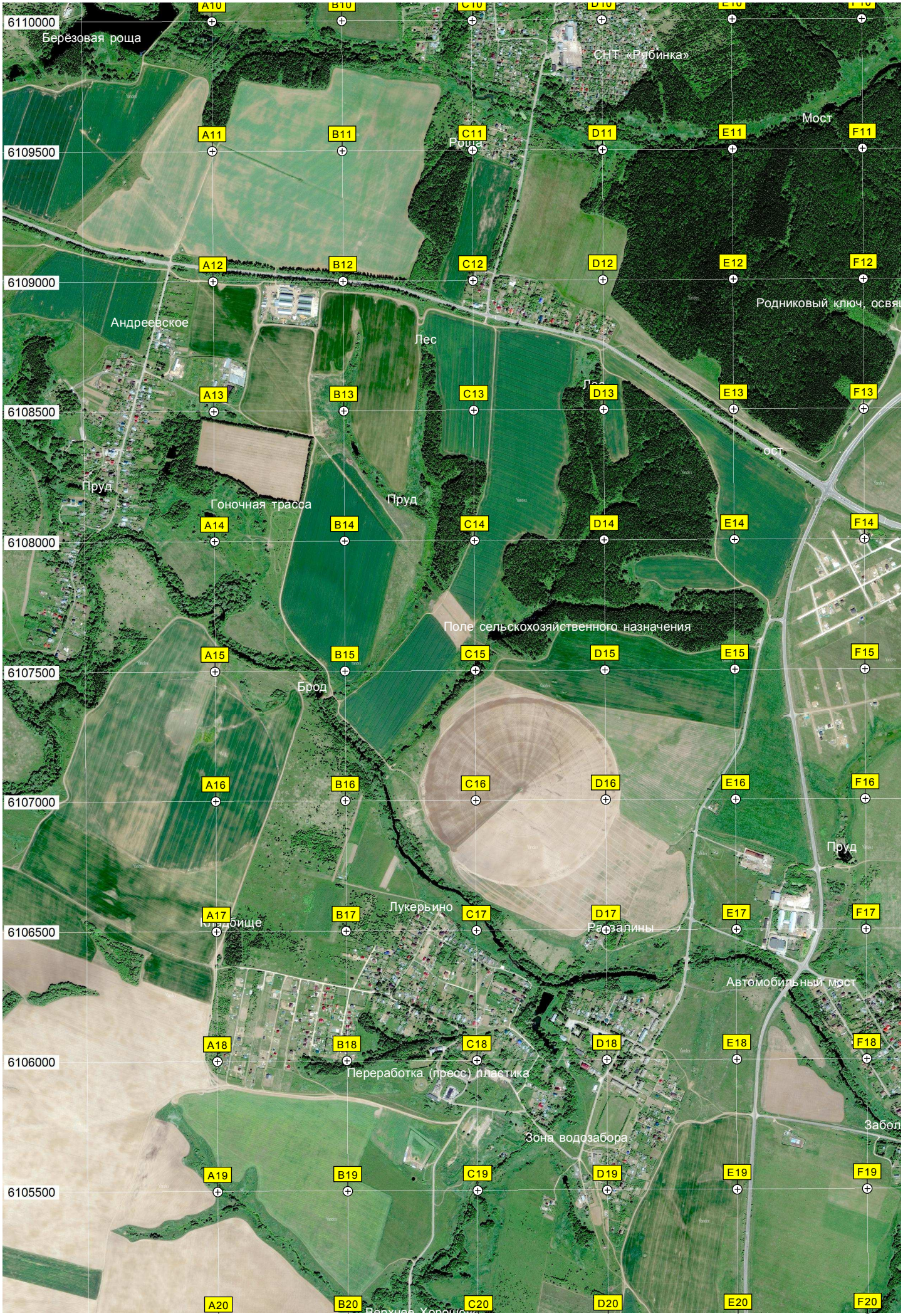
6110000
6109500
6109000
6108500
6108000
6107500
6107000
6106500
6106000
6105500
A10
B10
C10
D10
E10
F10
A11
B11
C11
D11
E11
F11
A12
B12
C12
D12
E12
F12
A13
B13
C13
D13
E13
F13
A14
B14
C14
D14
E14
F14
A15
B15
C15
D15
E15
F15
A16
B16
C16
D16
E16
F16
A17
B17
C17
D17
E17
F17
A18
B18
C18
D18
E18
F18
A19
B19
C19
D19
E19
F19
A20
B20
C20
D20
E20
F20
Берёзовая роща
СНТ «Рябинка»
Мост
Роща
Родниковый ключ, освящ
Андреевское
Лес
Лес
ост
Пруд
Гоночная трасса
Пруд
Поле сельскохозяйственного назначения
Брод
Пруд
Лукерьино
Кладбище
Развалины
Автомобильный мост
Переработка (пресс) пластика
Зона водозабора
Забол

Лес
G11
H11
I11
J11
K11
L11
СНТ «Урожай»
M11
107.9 Га Молитвино
G12
H12
I12
J12
K12
L12
M12
СНТ Косте
G13
H13
I13
J13
K13
L13
M13
G14
H14
I14
J14
K14
L14
M14
Строящийся КП Семибратское
Автобусная остановка
Учхоз
G15
H15
I15
J15
K15
L15
M15
ост
Пипорама
G16
H16
I16
J16
K16
L16
M16
Кладбище
Новое кладбище
G17
H17
I17
J17
K17
L17
M17
пр. Мечникова
G18
H18
I18
J18
K18
L18
M18
СНТ «Коломенской № 4»
лесополоса
Церковь Зачатия Иоанна Пр
Пешеходный мост
оченная местность
G19
H19
I19
J19
K19
L19
M19
Дачный участок
Лес
G20
H20
I20
J20
K20
L20
M20

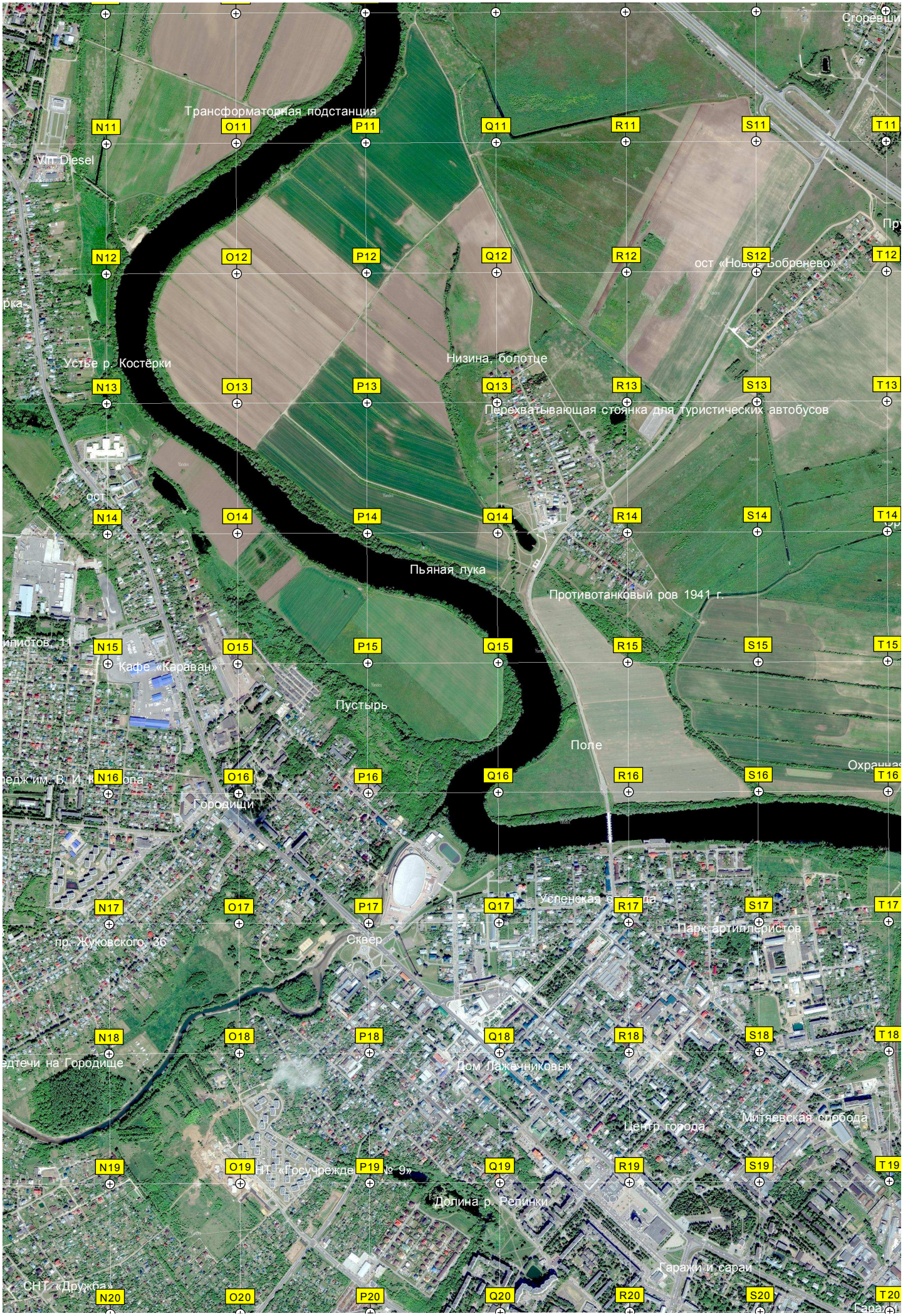
Трансформаторная подстанция
Vin Diesel
Устье р. Костёрки
Низина, болотце
Перехватывающая стоянка для туристических автобусов
ост «Новое Бобренево»
Пьяная лука
Противотанковый ров 1941 г.
Кафе «Караван»
Пустырь
Поле
Городищи
Сквер
Парк артиллеристов
Дом Лажечниковых
Центр города
Митяевская слобода
Долина р. Репинки
Гаражи и сараи
СНТ «Дружба»
N11 O11 P11 Q11 R11 S11 T11
N12 O12 P12 Q12 R12 S12 T12
N13 O13 P13 Q13 R13 S13 T13
N14 O14 P14 Q14 R14 S14 T14
N15 O15 P15 Q15 R15 S15 T15
N16 O16 P16 Q16 R16 S16 T16
N17 O17 P17 Q17 R17 S17 T17
N18 O18 P18 Q18 R18 S18 T18
N19 O19 P19 Q19 R19 S19 T19
N20 O20 P20 Q20 R20 S20 T20

U11
V11
W 11
X11
Y11
Z11
6109500
Чанковское кладбище
U12
V12
W 12
X12
Y12
Z12
6109000
Водопропускная труба
Бобровая плотина
Амеревская развязка
Водопропускная труба
U13
V13
W 13
X13
Y13
Z13
6108500
Пруд
U14
V14
W 14
X14
Y14
Z14
6108000
Пруд
U15
V15
W 15
X15
Y15
Z15
6107500
Поле
Пруд Кувик.
U16
V16
W 16
X16
Y16
Z16
6107000
Пруд
U17
V17
W 17
X17
Y17
Z17
6106500
U18
V18
W 18
X18
Y18
Z18
6106000
Пруд
Сельскохозяйственный летний лагерь
Коломенское ДРСУ
U19
V19
W 19
X19
Y19
Z19
6105500
Район Боброво
U20
V20
W 20
X20
Y20
Z20
6105000

6105000
6104500
6104000
6103500
6103000
6102500
6102000
476000
476500
477000
477500
478000
478500
479000
A21
B21
C21
D21
E21
F21
A22
B22
C22
D22
E22
F22
A23
B23
C23
D23
E23
F23
A24
B24
C24
D24
E24
F24
A25
B25
C25
D25
E25
F25
Пановский пруд
Лес
Паново
Пастбище
Пастбище
Гаражи
Первомайский
ДНП "Пановские пруды"
Ульянов

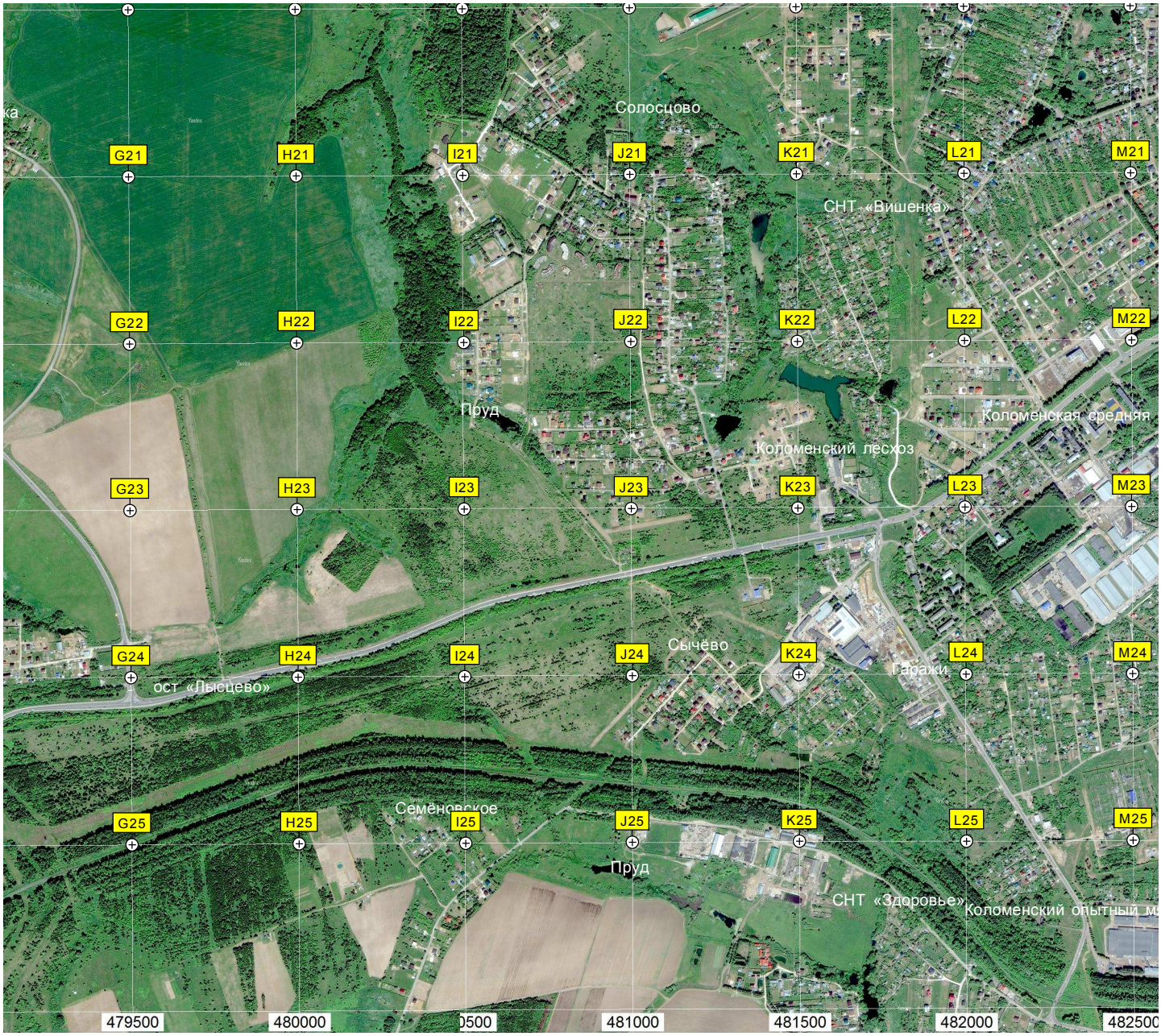
Солосцово
СНТ «Вишенка»
Пруд
Коломенский лесхоз
Коломенская средняя
Сычёво
Гаражи
ост «Лысцево»
Семёновское
Пруд
СНТ «Здоровье»
G21
H21
I21
J21
K21
L21
M21
G22
H22
I22
J22
K22
L22
M22
G23
H23
I23
J23
K23
L23
M23
G24
H24
I24
J24
K24
L24
M24
G25
H25
I25
J25
K25
L25
M25
479500
480000
481000
481500
482000
482500

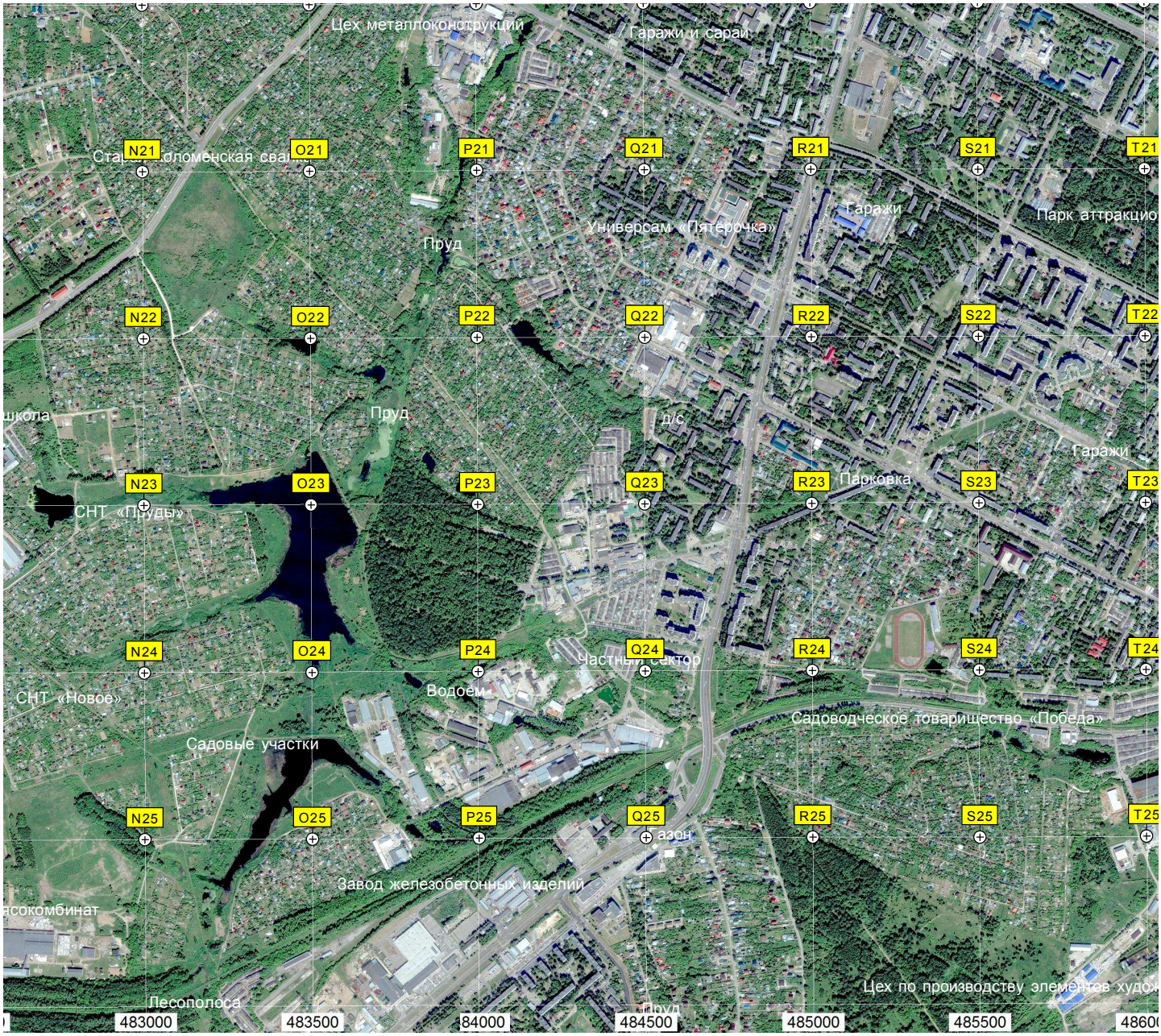
Цех металлоконструкций
Гаражи и сараи
Старооскольская свалка
Универсам «Пятерочка»
Гаражи
Парк аттракцио
Пруд
Пруд
школа
д/с
Гаражи
Парковка
СНТ «Пруды»
Частный сектор
СНТ «Новое»
Водоем
Садовое товарищество «Победа»
Садовые участки
азон
Завод железобетонных изделий
ясокомбинат
Цех по производству элементов худо
Лесополоса
Пруд
N21
O21
P21
Q21
R21
S21
T21
N22
O22
P22
Q22
R22
S22
T22
N23
O23
P23
Q23
R23
S23
T23
N24
O24
P24
Q24
R24
S24
T24
N25
O25
P25
Q25
R25
S25
T25
483000
483500
484000
484500
485000
485500
486000

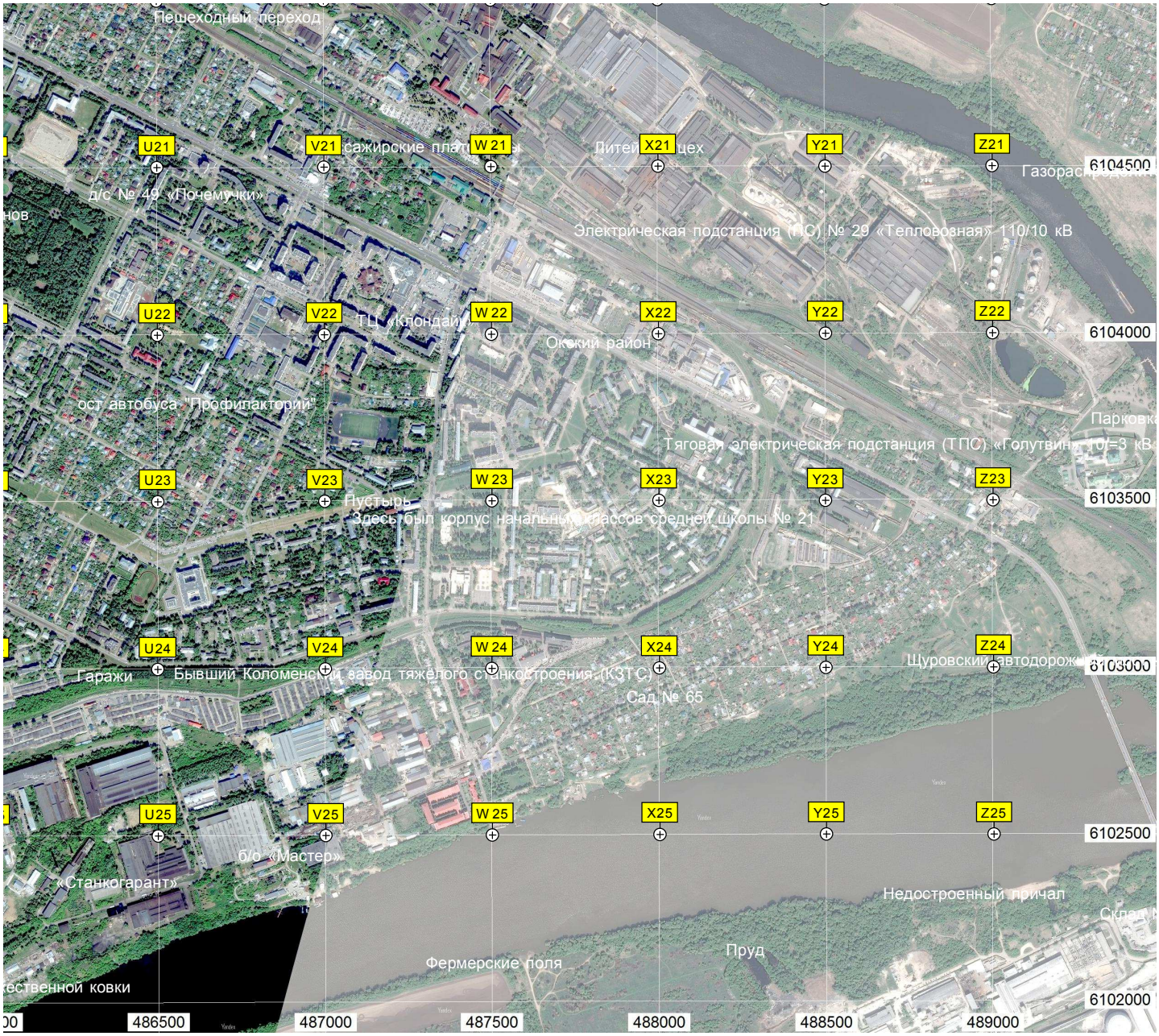
Пешеходный переход
U21
V21
W 21
X21
Y21
Z21
6104500
д/с № 49 «Почемучки»
Электрическая подстанция (ПС) № 29 «Тепловозная» 110/10 кВ
U22
V22
W 22
X22
Y22
Z22
6104000
ТЦ «Клондайк»
Окский район
ост автобуса "Профилакторий"
Парковка
Тяговая электрическая подстанция (ТПС) «Голутвин» 10/=3 кВ
U23
V23
W 23
X23
Y23
Z23
6103500
Пустырь
Здесь был корпус начальных классов средней школы № 21
U24
V24
W 24
X24
Y24
Z24
6103000
Гаражи
Бывший Коломенский завод тяжёлого станкостроения (КЗТС)
Сад № 65
U25
V25
W 25
X25
Y25
Z25
6102500
б/о «Мастер»
«Станкогарант»
Недостроенный причал
Пруд
Фермерские поля
6102000
486500
487000
487500
488000
488500
489000