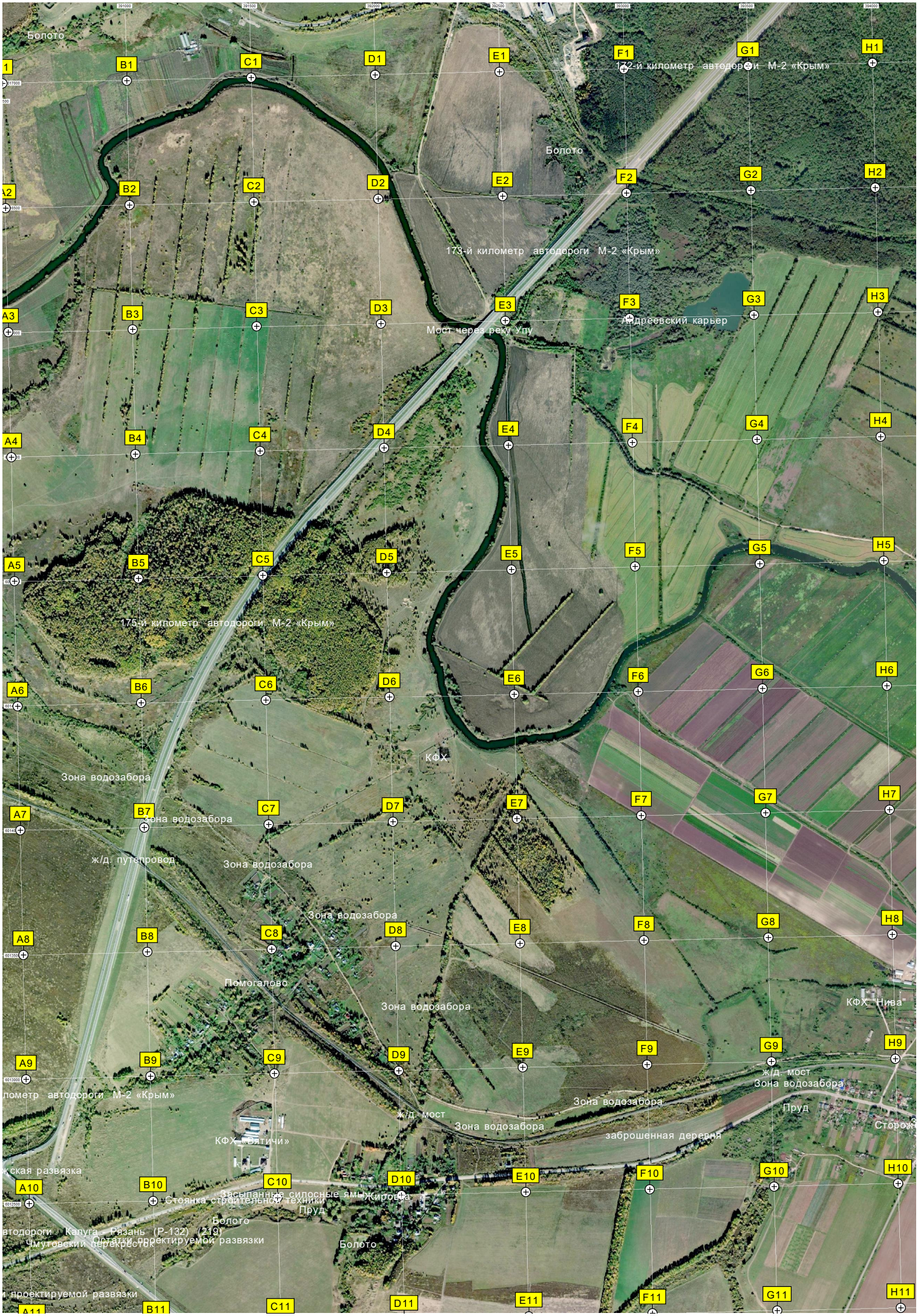
Болото
172-й километр автодороги М-2 «Крым»
Болото
173-й километр автодороги М-2 «Крым»
Андреевский карьер
Мост через реку Упу
175-й километр автодороги М-2 «Крым»
КФХ
Зона водозабора
Зона водозабора
ж/д. путепровод
Зона водозабора
Зона водозабора
Помогалово
Зона водозабора
КФХ "Нива"
ж/д. мост
Зона водозабора
Зона водозабора
Пруд
ж/д. мост
Зона водозабора
заброшенная деревня
КФХ «Святичи»
Засыпанные силосные ямы
Стоянка строительной техники
Пруд
Болото
Остатки проектируемой развязки
Чмутовский перекресток
Болото
B1
C1
D1
E1
F1
G1
H1
B2
C2
D2
E2
F2
G2
H2
B3
C3
D3
E3
F3
G3
H3
B4
C4
D4
E4
F4
G4
H4
B5
C5
D5
E5
F5
G5
H5
B6
C6
D6
E6
F6
G6
H6
B7
C7
D7
E7
F7
G7
H7
B8
C8
D8
E8
F8
G8
H8
B9
C9
D9
E9
F9
G9
H9
B10
C10
D10
E10
F10
G10
H10
B11
C11
D11
E11
F11
G11
H11

394500
395000
395500
396000
396500
397000
397500
СНТ «Строитель»
СДТ «Астра»
Болото
Строящийся КП "Сторожевое"
Заброшенный известко
Шепиловский карьер
Коровник
Частный бассейн
Родник в лесу
Зона водозабора
Сторожевое
Пруд
Военное стрельбище
Щепилов
кладбище
Барыково
Пруд
Частный пруд
авт. мост через р. Упа
Остановочный пункт Сторожевое
Магазин
ж/д. переезд
МБОУ "Федоровская основная общеобразовательная школа"
Болото
Болото
ООО ТД "Тульский кондитер"
Бывшее СПК "Сторожевое"
Газораспределительная станция
Федоровка
I1
J1
K1
L1
M1
N1
O1
I2
J2
K2
L2
M2
N2
O2
I3
J3
K3
L3
M3
N3
O3
I4
J4
K4
L4
M4
N4
O4
I5
J5
K5
L5
M5
N5
O5
I6
J6
K6
L6
M6
N6
O6
I7
J7
K7
L7
M7
N7
O7
I8
J8
K8
L8
M8
N8
O8
I9
J9
K9
L9
M9
N9
O9
I10
J10
K10
L10
M10
N10
O10
I11
J11
K11
L11
M11
N11
O11

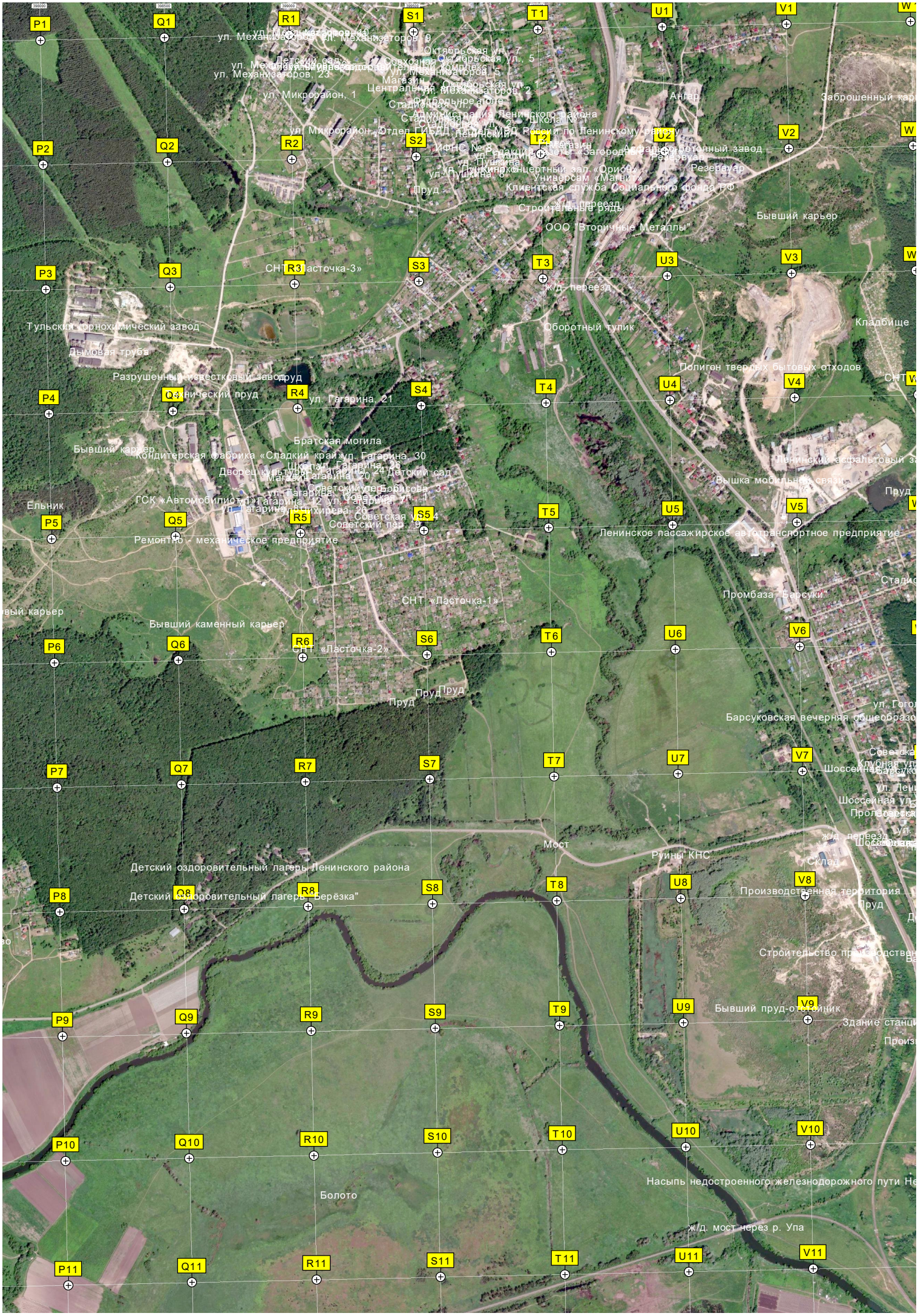
P1
Q1
R1
S1
T1
U1
V1
P2
Q2
R2
S2
T2
U2
V2
P3
Q3
R3
S3
T3
U3
V3
P4
Q4
R4
S4
T4
U4
V4
P5
Q5
R5
S5
T5
U5
V5
P6
Q6
R6
S6
T6
U6
V6
P7
Q7
R7
S7
T7
U7
V7
P8
Q8
R8
S8
T8
U8
V8
P9
Q9
R9
S9
T9
U9
V9
P10
Q10
R10
S10
T10
U10
V10
P11
Q11
R11
S11
T11
U11
V11
ул. Механизаторов, 9
ул. Механизаторов, 23
ул. Микрорайон, 1
Детский сад
Октябрьская ул., 7
Совхозная Октябрьская ул., 5
Магазин
Центральная Октябрьская ул., 1
ул. Механизаторов, 2
Стадион
Ангар
Заброшенный кар
Администрация Ленинского района
Стадионная ул., 2
Школа № 1
ул. Микрорайон, Отдел ГИБДД Ленинский МВД России по Ленинскому району
ИФНС № 8
Редакция газеты "Загородный"
ул. Пушкина, 4
ул. Пушкина, 8
Концертный зал «Орион»
Универсам «Магнит»
Клиентская служба Социального фонда РФ
Пруд
Асфальто-бетонный завод
Резервуар
Резервуар
Строительные ряды
ж/д. переезд
ООО "Вторичные Металлы"
Бывший карьер
СНТ «Ласточка-3»
ж/д. переезд
Тульский горнохимический завод
Дымовая труба
Оборотный тупик
Кладбище
Полигон твердых бытовых отходов
Разрушенный известковый завод
Пруд
Технический пруд
ул. Гагарина, 21
Братская могила
Бывший карьер
Кондитерская фабрика «Сладкий край»
ул. Гагарина, 30
Школа
ул. Гагарина, 28
Дворец культуры
ул. Гагарина, 20
Детский сад
Магазин
ул. Гагарина, 16
ул. Советская
ул. Бобкова, 3
Вышка мобильной связи
Пруд
Ельник
ГСК «Автомобилист-1»
ул. Гагарина, 12
ул. Гагарина, 4
ул. Гагарина
ул. Гагарина, Тихирева, 26
Советская ул., 4
Советский пер., 9
Ремонтно - механическое предприятие
Ленинское пассажирское автотранспортное предприятие
Промбаза "Барсуки"
СНТ «Ласточка-1»
Бывший каменный карьер
СНТ «Ласточка-2»
Пруд
Пруд
Пруд
Барсуковская вечерняя общеобразо
ул. Гого
Шоссейная ул.
Мост
Руины КНС
Склад
Детский оздоровительный лагерь Ленинского района
Детский оздоровительный лагерь "Берёзка"
Производственная территория
Пруд
Строительство производствен
Бывший пруд-отстойник
Здание станци
Произ
Болото
Насыпь недостроенного железнодорожного пути Не
ж/д. мост через р. Упа

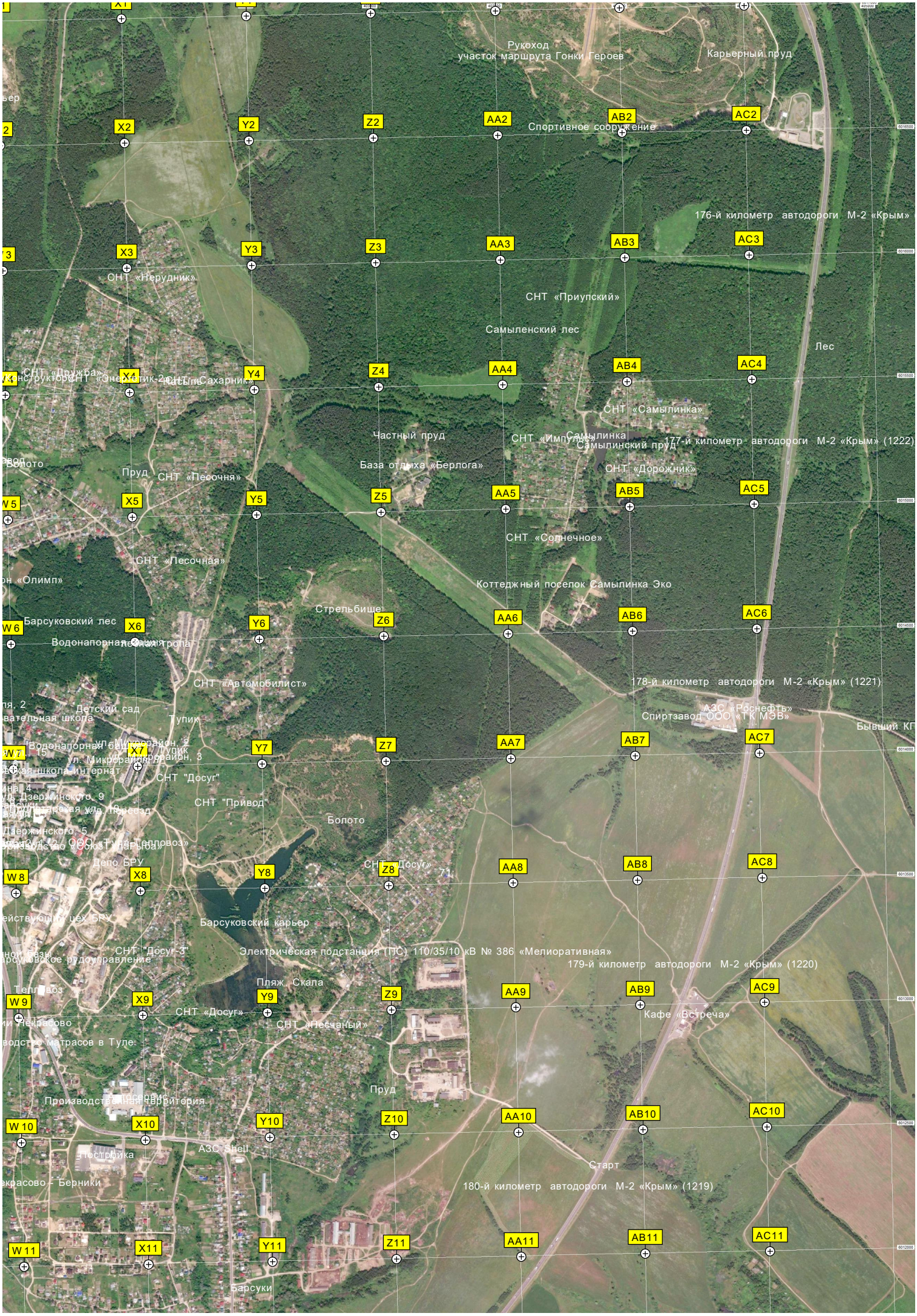
Рукоход
участок маршрута Гонки Героев
Карьерный пруд
Спортивное сооружение
176-й километр автодороги М-2 «Крым»
СНТ «Нерудник»
СНТ «Приупский»
Самыленский лес
Лес
СНТ «Дружба»
Частный Сахарник»
СНТ «Самылинка»
Частный пруд
СНТ «Импульс»
Самылинка
Самылинский пруд
177-й километр автодороги М-2 «Крым» (1222)
Болото
Пруд
СНТ «Песочня»
База отдыха «Берлога»
СНТ «Дорожник»
СНТ «Солнечное»
СНТ «Песочная»
Коттеджный поселок Самылинка Эко
Стрельбище
Барсуковский лес
Водонапорная башня
178-й километр автодороги М-2 «Крым» (1221)
СНТ «Автомобилист»
Детский сад
Тупик
АЗС «Роснефть»
Спиртзавод ООО «ТК МЭВ»
Бывший КП
Водонапорная башня
ул. Микрорайон, 2
ул. Микрорайон, 3
СНТ "Досуг"
СНТ "Привод"
Болото
ООО «Тула Тепловоз»
Депо БРУ
СНТ "Досуг"
Барсуковский карьер
СНТ "Досуг-3"
Электрическая подстанция (ПС) 110/35/10 кВ № 386 «Мелиоративная»
179-й километр автодороги М-2 «Крым» (1220)
Пляж Скала
СНТ «Досуг»
СНТ «Песчаный»
Кафе «Встреча»
Пруд
Производственная территория
АЗС Shell
Старт
180-й километр автодороги М-2 «Крым» (1219)
Барсуки


83-й километр автодороги Калуга - Рязань (Р-132) (218)
Дамба
Пруд д. Иврово
84-й километр автодороги Калуга - Рязань (Р-132) (217)
Лес
Иврово
Лес
85-й километр автодороги Калуга - Рязань (Р-132) (216)
СНТ "Иврово"
Уличный туалет
Казарма
86-й километр автодороги Калуга -
Радиолокационная станция «Оборона-14»
Костомарово
пруд
Урочище Бескурниково
Пруд
Кладбище
Пруд
Пруд
Водонапорная башня
Пруд
Болото
Пруд
Коптево
Пруд
Пруд
Пруд
Коттеджный посёлок "Коптевские усадьбы"
Волково
пруд
СНТ "Романтика"
Крюково
A12
B12
C12
D12
E12
F12
G12
H12
A13
B13
C13
D13
E13
F13
G13
H13
A14
B14
C14
D14
E14
F14
G14
H14
A15
B15
C15
D15
E15
F15
G15
A16
B16
C16
D16
E16
F16
G16
A17
B17
C17
D17
E17
F17
G17
A18
B18
C18
D18
E18
F18
G18
A19
B19
C19
D19
E19
F19
G19
A20
B20
C20
D20
E20
F20
G20
A21
B21
C21
D21
E21
F21
G21

Детский сад
Зона водозабора
Водонапорная башня Рожновского
Водонапорная башня Рожновского
Мост че
ж/д.
Бывшая войсковая часть
Рязань (Р-132) (215)
Урочище Гавриловская
СНТ «Приволье»
СНТ «Болгово»
Родник
Урочище Болгово
87-й километр автодороги Калуга - Рязань (Р-132) (214)
Мост через реку Непрейку
СНТ «Эталон»
Пруд
Урочище Киреевка
Пруд
Старая церковь
Кладбище
Пруд
Юрьево
Скотоводческая ферма
Водонапорная башня
Водонапорная башня
Пруд
89-й километр автодороги Калуга - Рязань (Р-132) (212)
Развалины коровника
Рыбхоз «Непрейка»
Плотина
Водонапорная башня
Долгое
Котеджный посёлок "Долгое"
I12
J12
K12
L12
M12
N12
O12
I13
J13
K13
L13
M13
N13
O13
I14
J14
K14
L14
M14
N14
O14
I15
J15
K15
L15
M15
N15
O15
I16
J16
K16
L16
M16
N16
O16
I17
J17
K17
L17
M17
N17
O17
I18
J18
K18
L18
M18
N18
O18
I19
J19
K19
L19
M19
N19
O19
I20
J20
K20
L20
M20
N20
O20
I21
J21
K21
L21
M21
N21
O21

мост через р. Непрейка
через реку Непрейка
Алексеевка
Зона водозабора
Бывший скотный двор
Пруд
Фабрика столов и стульев "ЛНК Мебель"
Водонапорная башня Рожновского
Новая Земля
Огороженная территория
Бывшие отстойники
183-й к
АЗС
КП "Ямны"
Ямны
184-й километр автодороги М-2
Строящийся КП "Ямны"
ООО "Цен
185-й километр автодороги
Страусовая ферма
Урочище Соколы
Электрическая подс
Маслов
Частный пруд
186-й километр автодор
Верхняя Иншинка
Верхняя Иншинка старая
Мост через
Стуколово
P12 Q12 R12 S12 T12 U12 V12
P13 Q13 R13 S13 T13 U13 V13
P14 Q14 R14 S14 T14 U14 V14
P15 Q15 R15 S15 T15 U15 V15
P16 Q16 R16 S16 T16 U16 V16
P17 Q17 R17 S17 T17 U17 V17
P18 Q18 R18 S18 T18 U18 V18
P19 Q19 R19 S19 T19 U19 V19
P20 Q20 R20 S20 T20 U20 V20
P21 Q21 R21 S21 T21 U21 V21

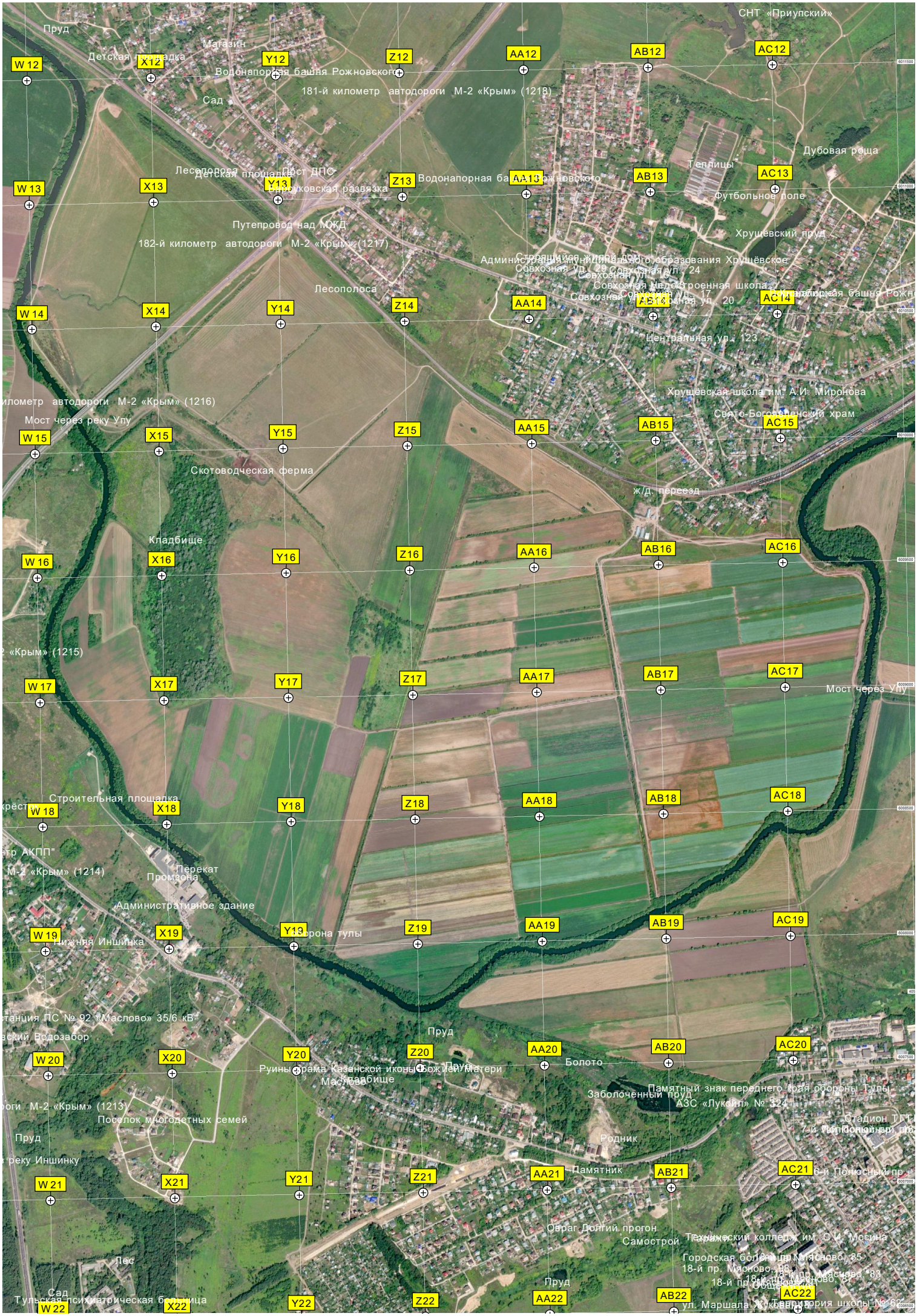
Пруд
Магазин
Детская площадка
Водонапорная башня Рожновского
181-й километр автодороги М-2 «Крым» (1218)
Сад
СНТ «Приупский»
Дубовая роща
Теплицы
Футбольное поле
Лесополоса
Детская площадка
Пост ДПС
Брянцуковская развязка
Водонапорная башня Рожновского
Путепровод над МЖД
182-й километр автодороги М-2 «Крым» (1217)
Хрущёвский пруд
Лесополоса
Центральная ул., 123
Хрущёвская школа им. А.И. Миронова
Свято-Богоявленский храм
Мост через реку Упу
Скотоводческая ферма
ж/д. переезд
Кладбище
Мост через Упу
Строительная площадка
Перекат
Промзона
Административное здание
Нижняя Иншинка
Оборона тулы
Пруд
Руины храма Казанской иконы Божией Матери
Кладбище
Болото
Заболоченный пруд
Памятный знак переднего края обороны Тулы
АЗС «Лукойл» № 324
Стадион ТГТ
Поселок многодетных семей
Пруд
Родник
Памятник
Овраг Долгий прогон
Самострой
Технический колледж им. С.И. Мосина
Городская больница
Лес
Пруд
Сад
Тульская психиатрическая больница
ул. Маршала Жукова
W 12
X12
Y12
Z12
AA12
AB12
AC12
W 13
X13
Y13
Z13
AA13
AB13
AC13
W 14
X14
Y14
Z14
AA14
AB14
AC14
W 15
X15
Y15
Z15
AA15
AB15
AC15
W 16
X16
Y16
Z16
AA16
AB16
AC16
W 17
X17
Y17
Z17
AA17
AB17
AC17
W 18
X18
Y18
Z18
AA18
AB18
AC18
W 19
X19
Y19
Z19
AA19
AB19
AC19
W 20
X20
Y20
Z20
AA20
AB20
AC20
W 21
X21
Y21
Z21
AA21
AB21
AC21
W 22
X22
Y22
Z22
AA22
AB22
AC22

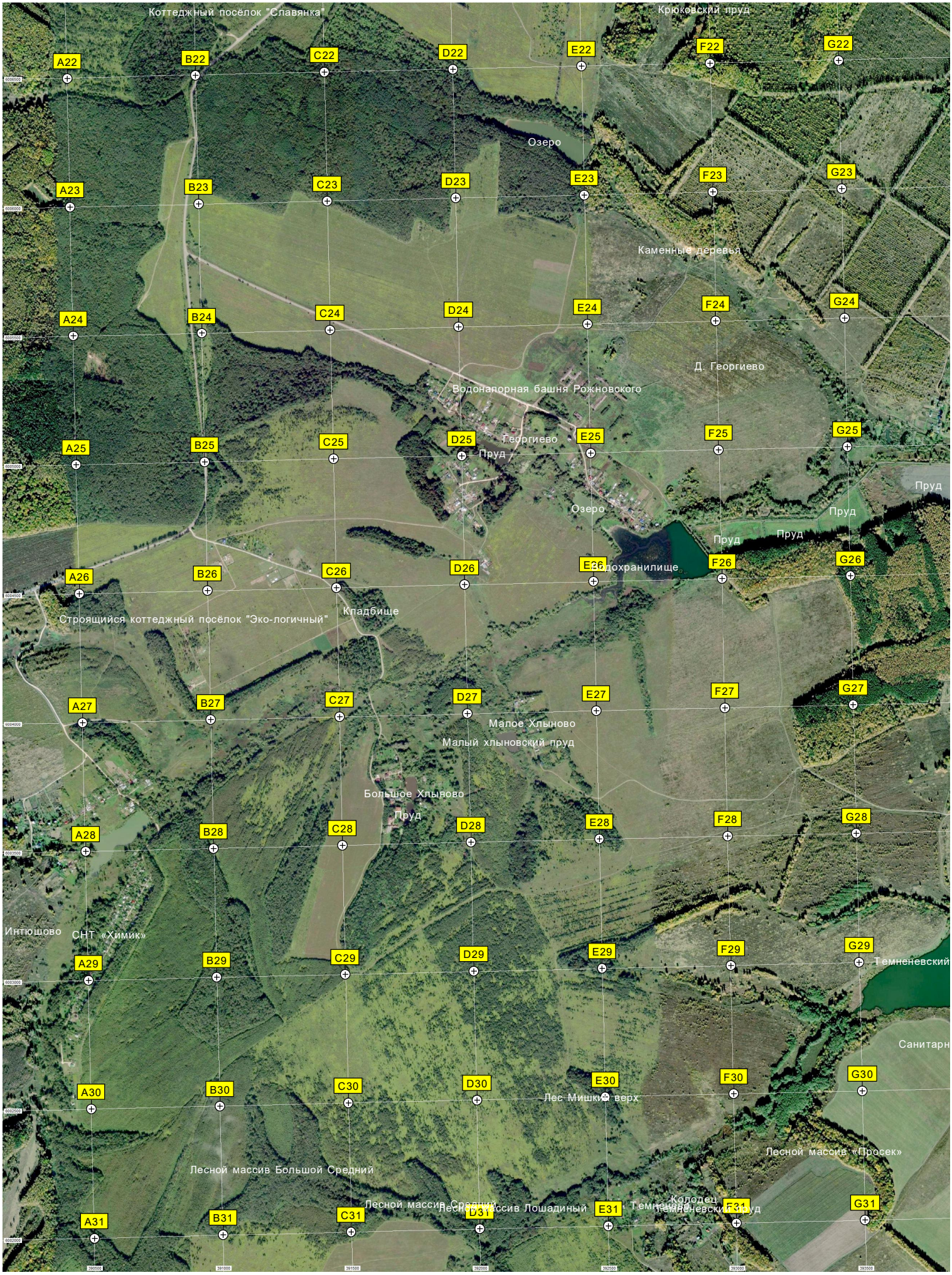
Коттеджный посёлок "Славянка"
Крюковский пруд
Озеро
Каменные деревья
Д. Георгиево
Водонапорная башня Рожновского
Георгиево
Пруд
Озеро
Пруд
Пруд
Пруд
Пруд
Водохранилище
Кладбище
Строящийся коттеджный посёлок "Эко-логичный"
Малое Хлыново
Малый хлыновский пруд
Большое Хлыново
Пруд
Интюшово
СНТ «Химик»
Темненевский
Санитарн
Лес Мишкин верх
Лесной массив «Просек»
Лесной массив Большой Средний
Лесной массив Средний
Лесной массив Лошадиный
Темненевский пруд
A22
B22
C22
D22
E22
F22
G22
A23
B23
C23
D23
E23
F23
G23
A24
B24
C24
D24
E24
F24
G24
A25
B25
C25
D25
E25
F25
G25
A26
B26
C26
D26
E26
F26
G26
A27
B27
C27
D27
E27
F27
G27
A28
B28
C28
D28
E28
F28
G28
A29
B29
C29
D29
E29
F29
G29
A30
B30
C30
D30
E30
F30
G30
A31
B31
C31
D31
E31
F31
G31

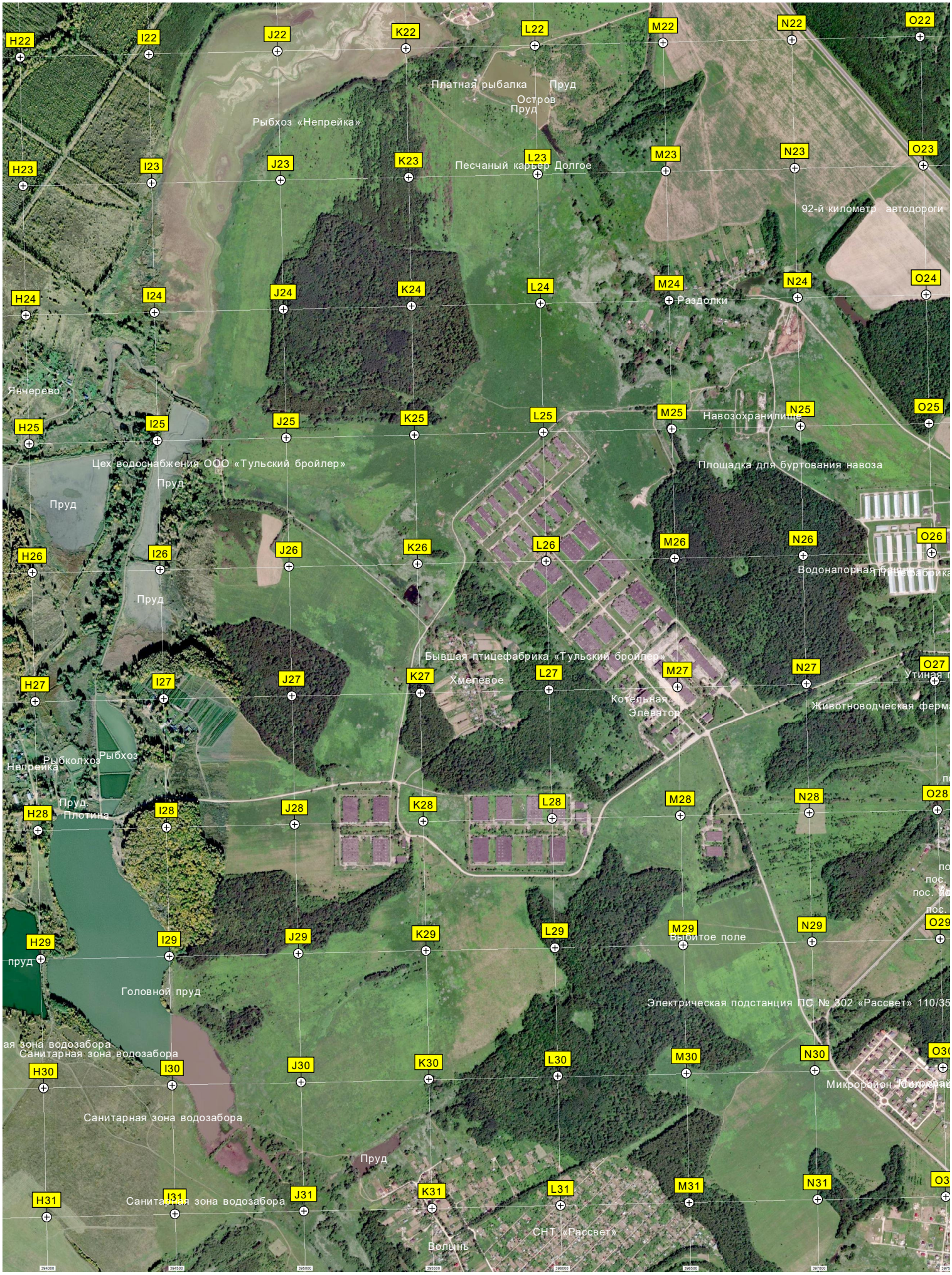
H22
I22
J22
K22
L22
M22
N22
O22
Платная рыбалка
Пруд
Остров
Пруд
Рыбхоз «Непрейка»
H23
I23
J23
K23
L23
M23
N23
O23
Песчаный карьер Долгое
92-й километр автодороги
H24
I24
J24
K24
L24
M24
N24
O24
Раздолки
Янчерево
H25
I25
J25
K25
L25
M25
N25
O25
Навозохранилище
Цех водоснабжения ООО «Тульский бройлер»
Площадка для буртования навоза
Пруд
Пруд
H26
I26
J26
K26
L26
M26
N26
O26
Водонапорная
Пруд
Бывшая птицефабрика «Тульский бройлер»
H27
I27
J27
K27
L27
M27
N27
O27
Хмелевое
Котельная
Элеватор
Животноводческая ферма
Рыбхоз
Непрейка
Рыбколхоз
Пруд
Плотина
H28
I28
J28
K28
L28
M28
N28
O28
H29
I29
J29
K29
L29
M29
N29
O29
пруд
Выбитое поле
Головной пруд
Электрическая подстанция ПС № 302 «Рассвет» 110/35
Санитарная зона водозабора
Санитарная зона водозабора
H30
I30
J30
K30
L30
M30
N30
Микрорайон
Санитарная зона водозабора
Пруд
H31
I31
J31
K31
L31
M31
N31
Санитарная зона водозабора
СНТ «Рассвет»
Волынь

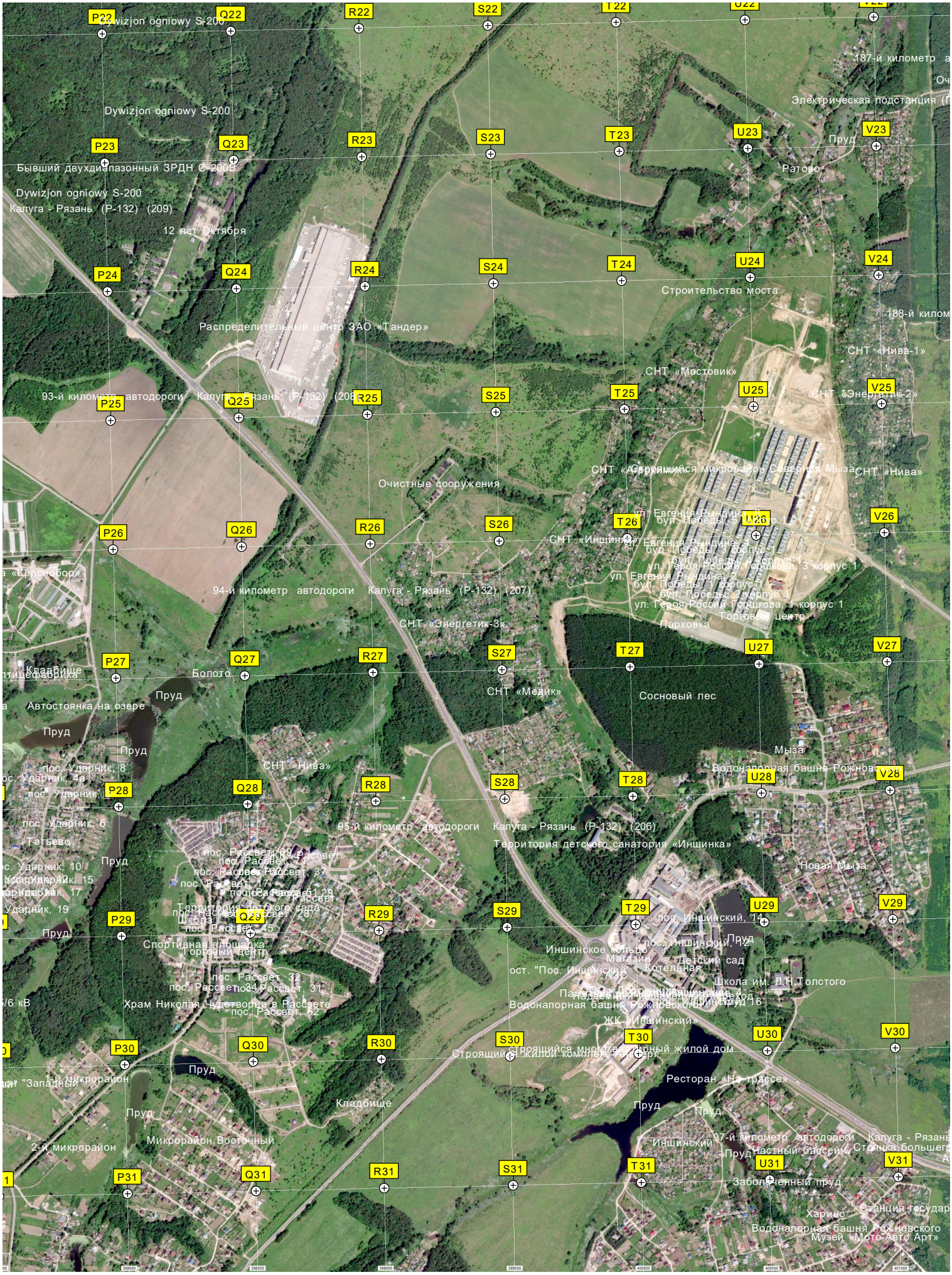
Dywizjon ogniowy S-200
Бывший двухдиапазонный ЗРДН С-200В
Калуга - Рязань (Р-132) (209)
12 лет Октября
Распределительный центр ЗАО «Тандер»
93-й километр автодороги Калуга - Рязань (Р-132) (208)
Очистные сооружения
94-й километр автодороги Калуга - Рязань (Р-132) (207)
СНТ «Энергетик-3»
Кладбище
Болото
Пруд
Автостоянка на озере
СНТ «Нива»
СНТ «Медик»
Сосновый лес
Мыза
Водонапорная башня Рожновского
95-й километр автодороги Калуга - Рязань (Р-132) (206)
Территория детского санатория «Иншинка»
Новая Мыза
Территория детского сада
Школа
Спортивная площадка
Иншинское кольцо
Магазин
Котельная
Детский сад
Школа им. Л.Н.Толстого
Храм Николая Чудотворца в Рассвете
ЖК «Иншинский»
Строящийся многоквартирный жилой дом
Строящийся жилой комплекс «Арт»
Ресторан «На трассе»
1-й микрорайон
2-й микрорайон
Микрорайон Восточный
Иншинский
97-й километр автодороги Калуга - Рязань
Частный бассейн
Заболоченный пруд
Станция государ
Харино
Водонапорная башня Рожновского
Музей «Мото-Авто Арт»
Электрическая подстанция
Ратово
Строительство моста
СНТ «Мостовик»
СНТ «Нива-1»
СНТ «Энергетик-2»
СНТ «Строящийся микрорайон Северная Мыза»
СНТ «Нива»
СНТ «Иншинский»
Торговый центр
Парковка
Территория детского сада
Пруд

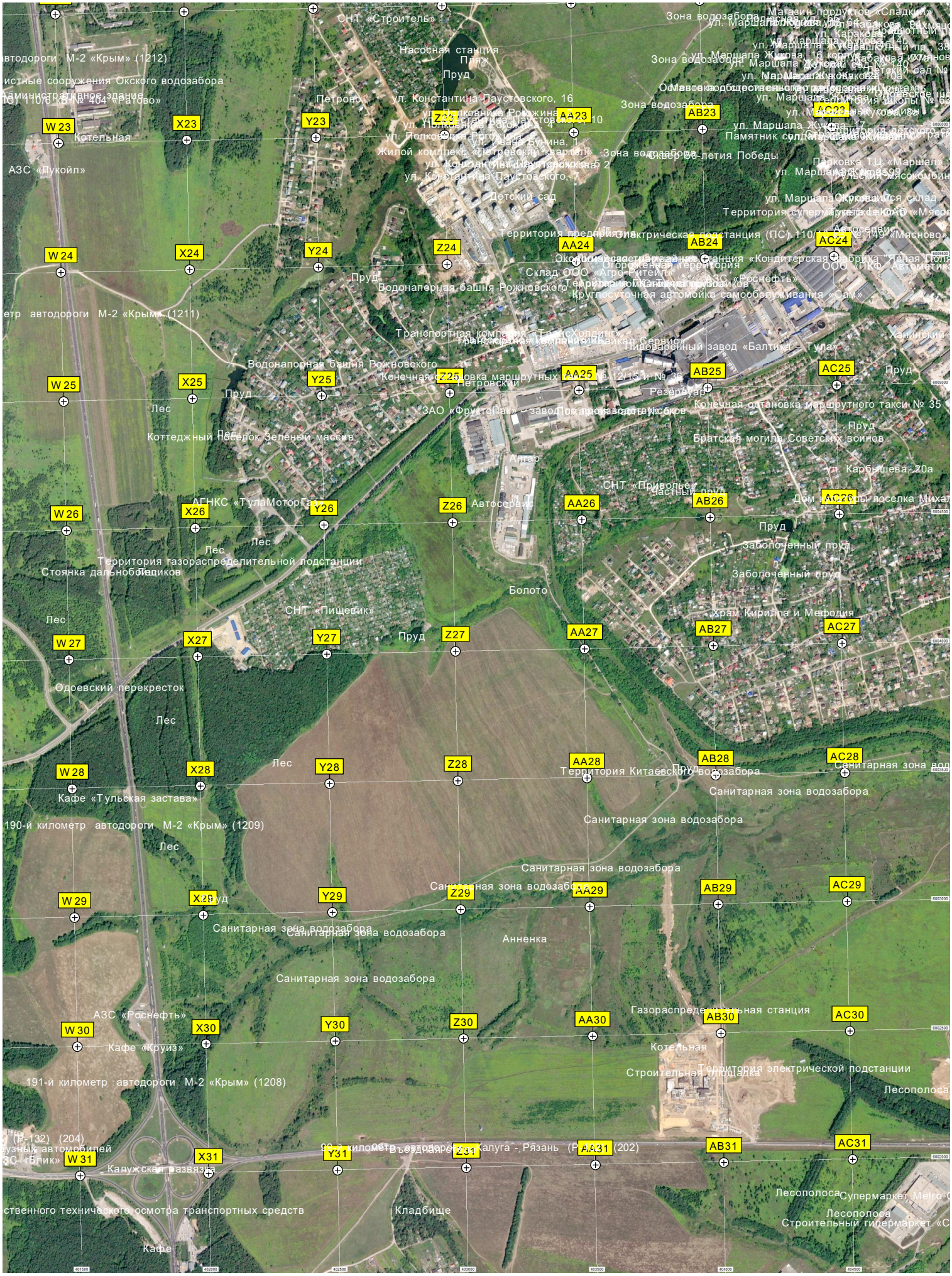
W 23
X23
Y23
Z23
AA23
AB23
AC23
W 24
X24
Y24
Z24
AA24
AB24
AC24
W 25
X25
Y25
Z25
AA25
AB25
AC25
W 26
X26
Y26
Z26
AA26
AB26
AC26
W 27
X27
Y27
Z27
AA27
AB27
AC27
W 28
X28
Y28
Z28
AA28
AB28
AC28
W 29
X29
Y29
Z29
AA29
AB29
AC29
W 30
X30
Y30
Z30
AA30
AB30
AC30
W 31
X31
Y31
Z31
AA31
AB31
AC31
СНТ «Строитель»
Насосная станция
Пляж
Пруд
Котельная
АЗС «Лукойл»
Детский сад
Водонапорная башня Рожновского
Лес
Коттеджный посёлок Зелёный массив
АГНКС «ТулаМоторГаз»
Территория газораспределительной подстанции
Стоянка дальнобойщиков
СНТ «Пищевик»
Одоевский перекресток
Кафе «Тульская застава»
190-й километр автодороги М-2 «Крым» (1209)
Болото
Анненка
Санитарная зона водозабора
АЗС «Роснефть»
Кафе «Круиз»
191-й километр автодороги М-2 «Крым» (1208)
Газораспределительная станция
Котельная
Строительная площадка
Территория электрической подстанции
Лесополоса
Кладбище
Кафе
Супермаркет Metro
Строительный гипермаркет