

622500
5719500

625000

627500

630000

632500

635000

637500

640000

5719000

5718500

5718000

5717500

5717000

5716500

5716000

5715500

5715000

150

A1

B1

C1

D1

E1

F1

A2

B2

C2

D2

E2

F2

A3

B3

C3

D3

E3

F3

A4

B4

C4

D4

E4

F4

A5

B5

C5

D5

E5

F5

A6

B6

C6

D6

E6

F6

A7

B7

C7

D7

E7

F7

A8

B8

C8

D8

E8

F8

A9

B9

C9

D9

E9

F9

A10

B10

C10

D10

E10

F10

лет.
ур. Ровок

ур. Дальний Рос

ур. Пронин Лес

ава Переход

ур. Афонина Лощина

Залив Феличкин Затон

оз. Растоки

оз. Струга

ур. Подчеревное

Октябрьское

Октябрьское

146

146

140

140

139

141

140

140

145

145

141

141

140

141

141

141

140

140

140

140

139

139

139

139

140

140

140

140

140

140

141

141

139

139

140

140

140

152

152

152

141

141

139

139

140

140

140

152

152

152

141

141

139

139

140

140

140

152

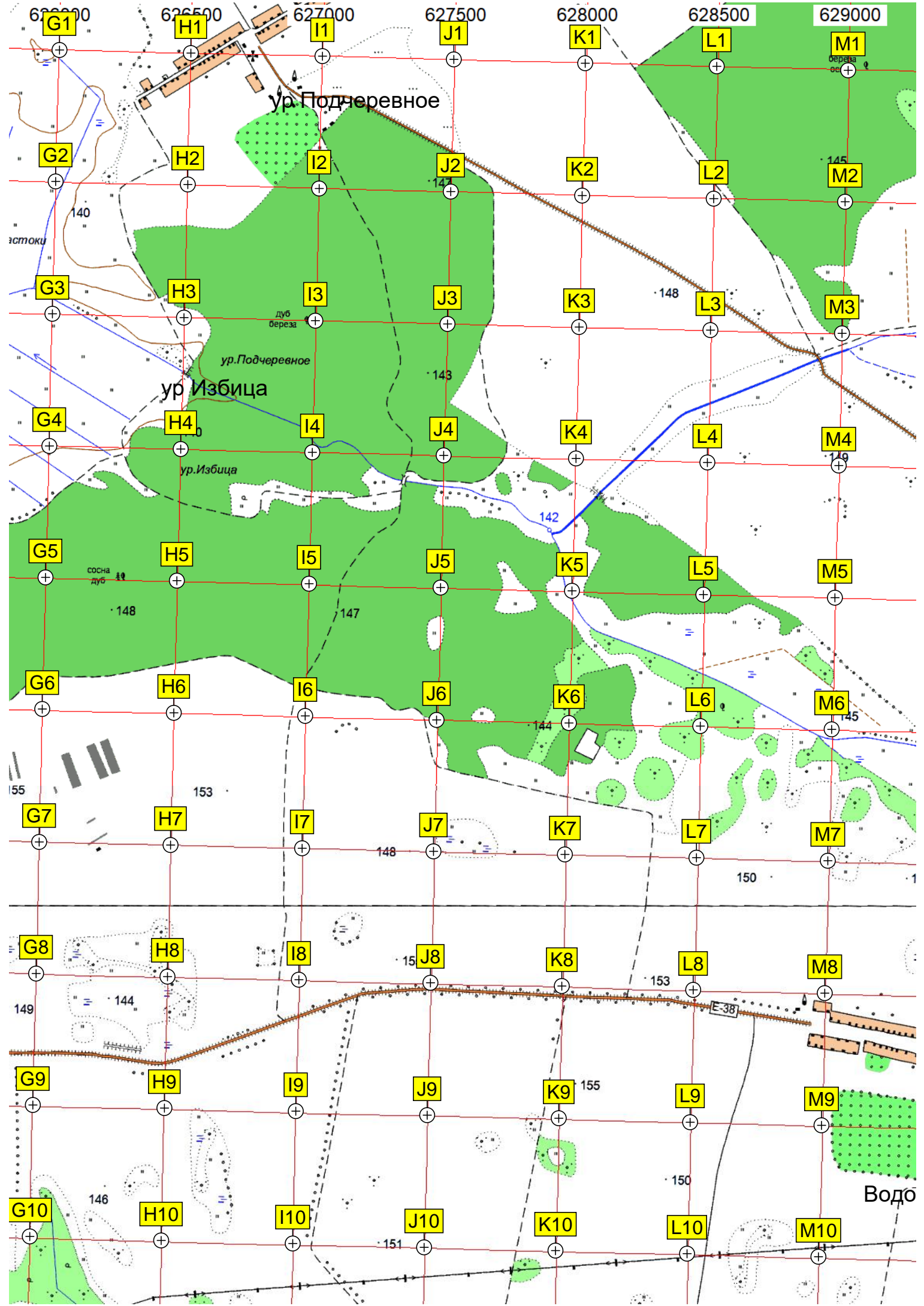
152

152

ур. Ра

арт. к

144



G1

H1

I1

J1

K1

L1

M1

G2

H2

I2

J2

K2

L2

M2

G3

H3

I3

J3

K3

L3

M3

G4

H4

I4

J4

K4

L4

M4

G5

H5

I5

J5

K5

L5

M5

G6

H6

I6

J6

K6

L6

M6

G7

H7

I7

J7

K7

L7

M7

G8

H8

I8

J8

K8

L8

M8

G9

H9

I9

J9

K9

L9

M9

G10

H10

I10

J10

K10

L10

M10

ур. Подчеревное

ур. Избица

Водо

истоки

E-38

626000

626500

627000

627500

628000

628500

629000

140

142

148

143

148

147

144

148

150

155

153

151

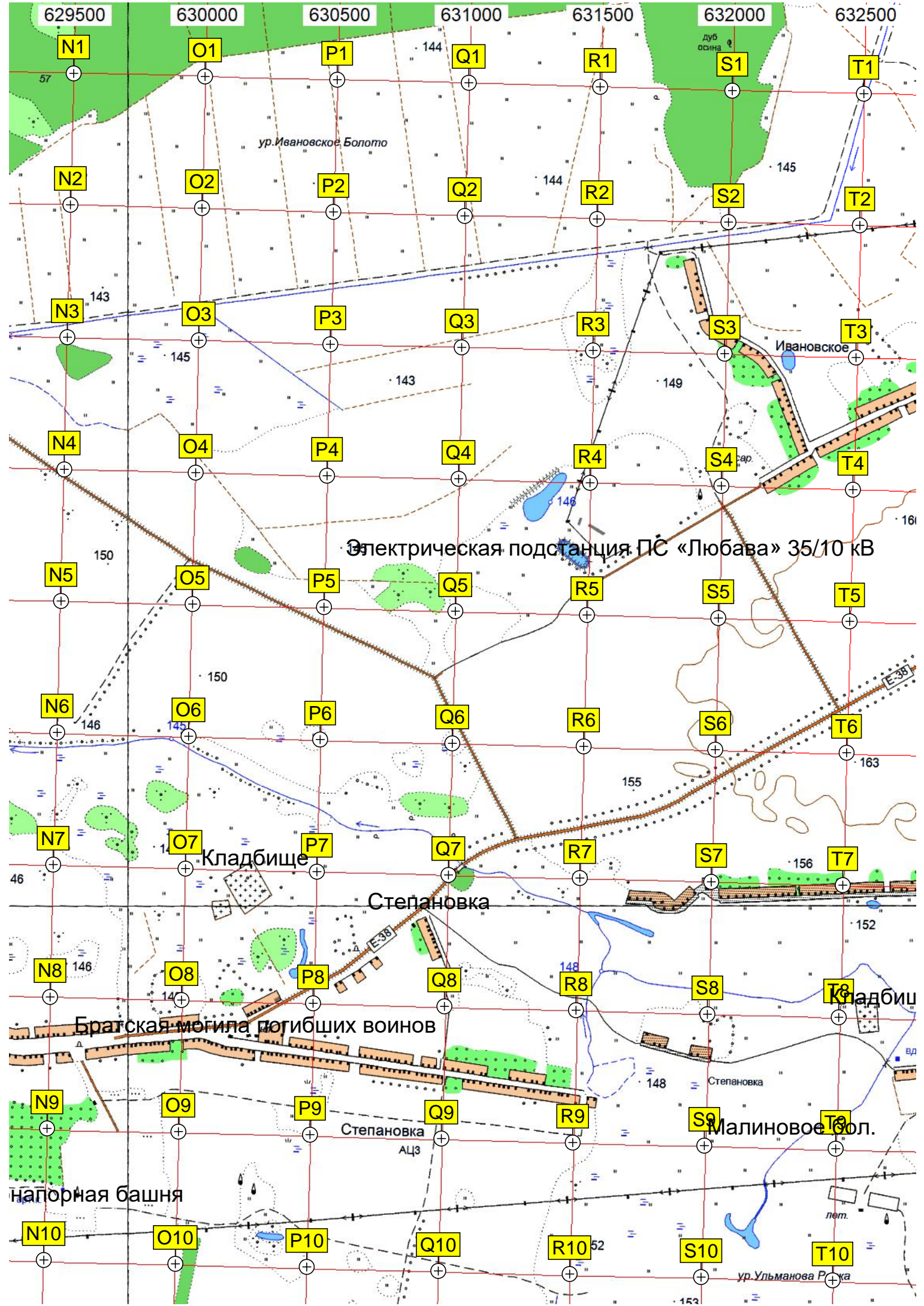
153

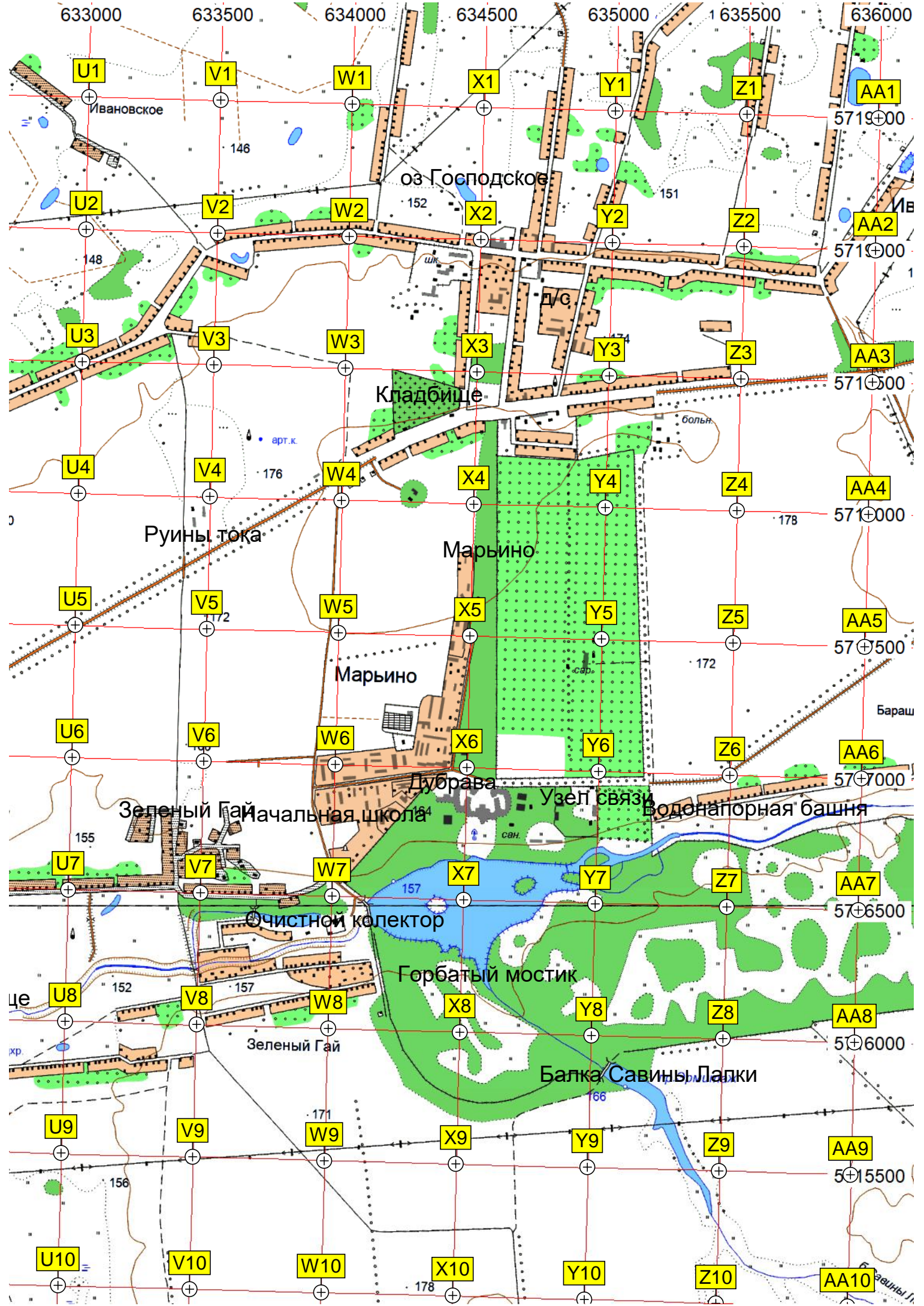
155

150

146

151





633000 633500 634000 634500 635000 635500 636000

U1 V1 W1 X1 Y1 Z1 AA1
Ивановское 146 оз. Господское 151 151 5719+00

U2 V2 W2 X2 Y2 Z2 AA2
148 152 151 571+00

U3 V3 W3 X3 Y3 Z3 AA3
176 арт.к. 176 571+500

U4 V4 W4 X4 Y4 Z4 AA4
Руины тока 176 571+000

U5 V5 W5 X5 Y5 Z5 AA5
172 172 57+500

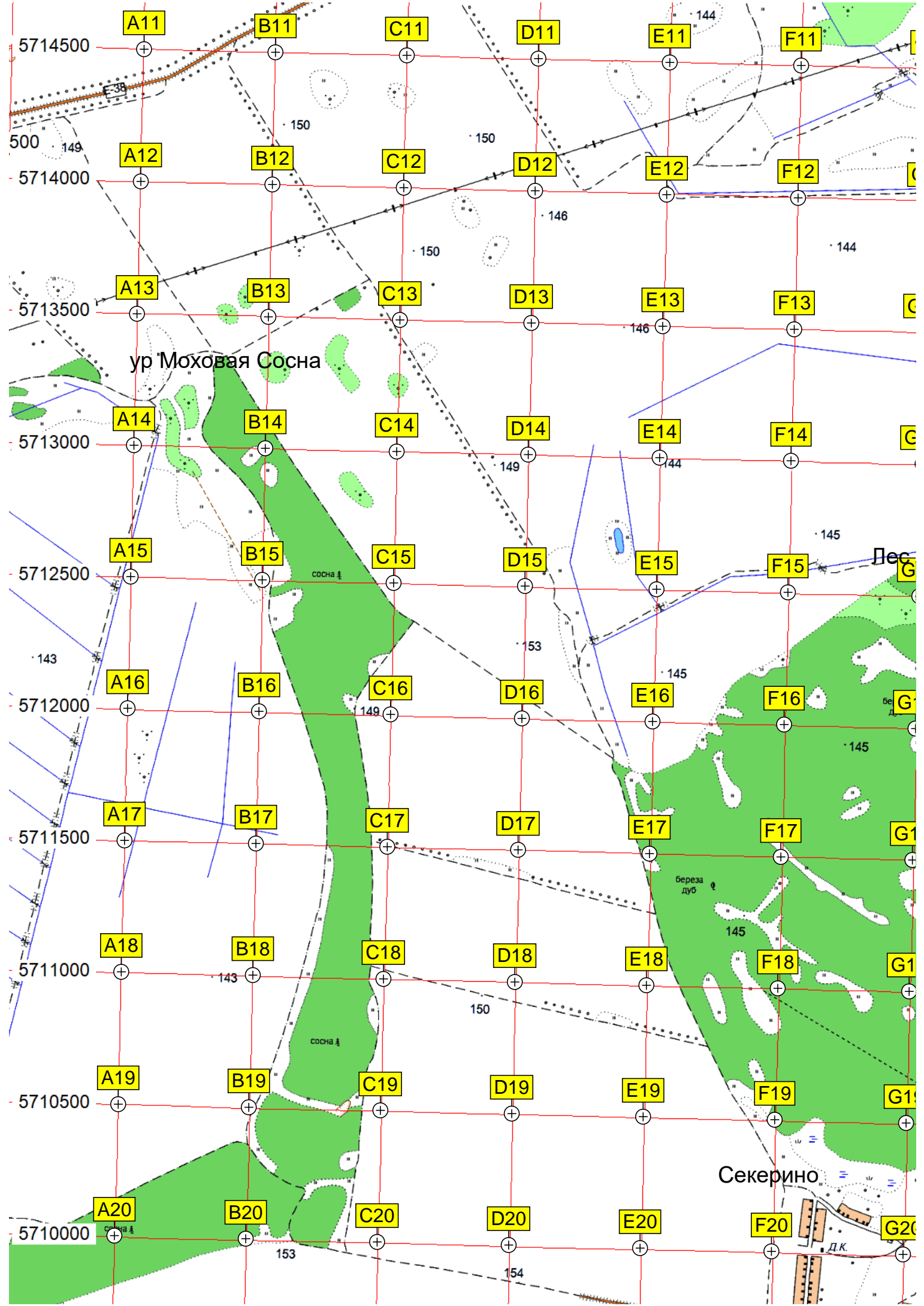
U6 V6 W6 X6 Y6 Z6 AA6
Maryino Дубрава Узел связи Бараш 57+7000

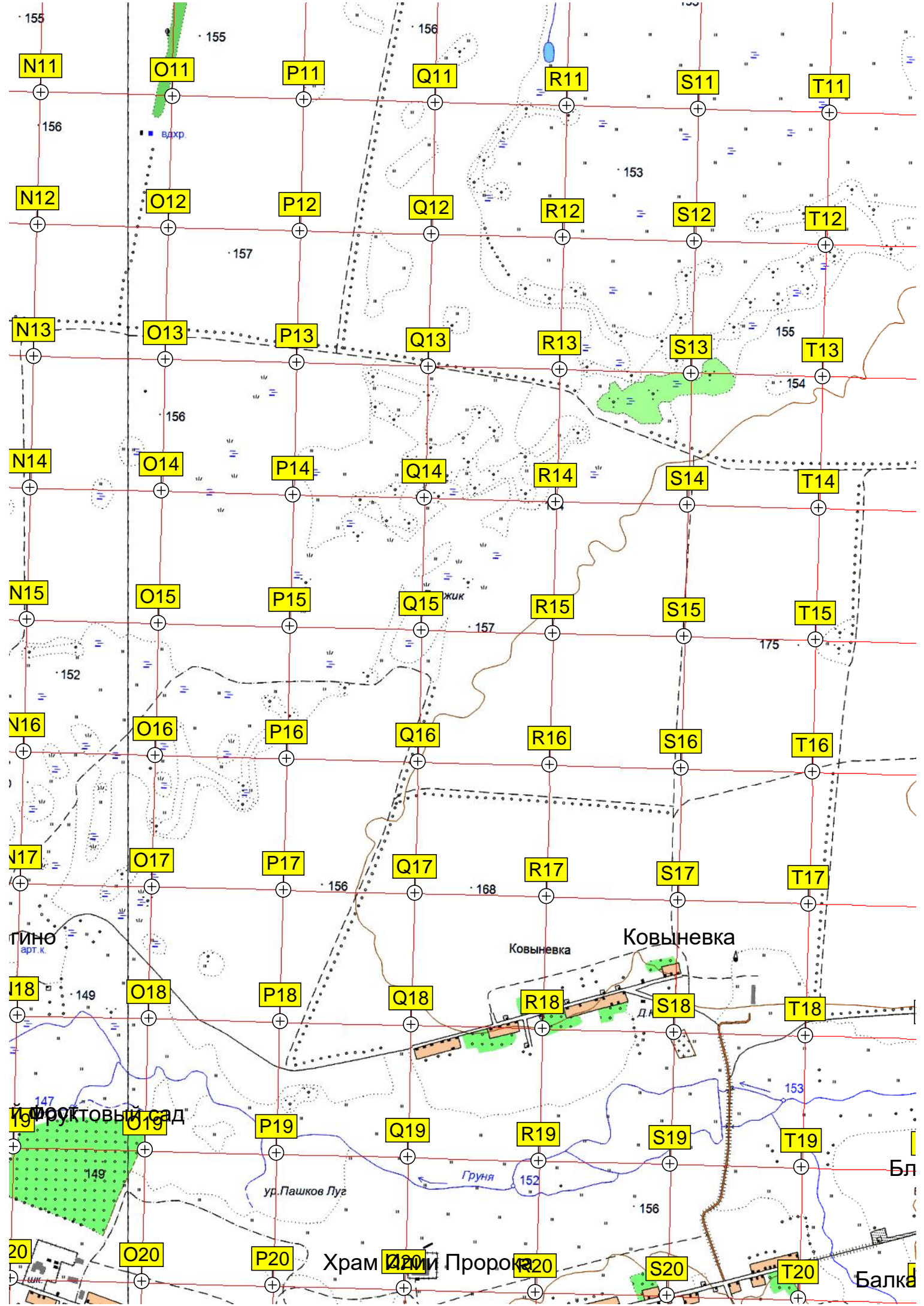
U7 V7 W7 X7 Y7 Z7 AA7
Зеленый Гай начальная школа 155 157 57+6500

U8 V8 W8 X8 Y8 Z8 AA8
Очистной коллектор Горбатый мостик 152 157 57+6000

U9 V9 W9 X9 Y9 Z9 AA9
Зеленый Гай Балка Савины Лапки 171 66 5+15500

U10 V10 W10 X10 Y10 Z10 AA10
156 178 5+15500





155

155

156

153

157

156

152

157

175

156

168

149

147

149

152

156

N11

O11

P11

Q11

R11

S11

T11

N12

O12

P12

Q12

R12

S12

T12

N13

O13

P13

Q13

R13

S13

T13

N14

O14

P14

Q14

R14

S14

T14

N15

O15

P15

Q15

R15

S15

T15

N16

O16

P16

Q16

R16

S16

T16

N17

O17

P17

Q17

R17

S17

T17

N18

O18

P18

Q18

R18

S18

T18

N19

O19

P19

Q19

R19

S19

T19

N20

O20

P20

Q20

R20

S20

T20

вдхр

жиж

ТИНО
арт.к.

Фруктовый сад

Ковыневка

Ковыневка

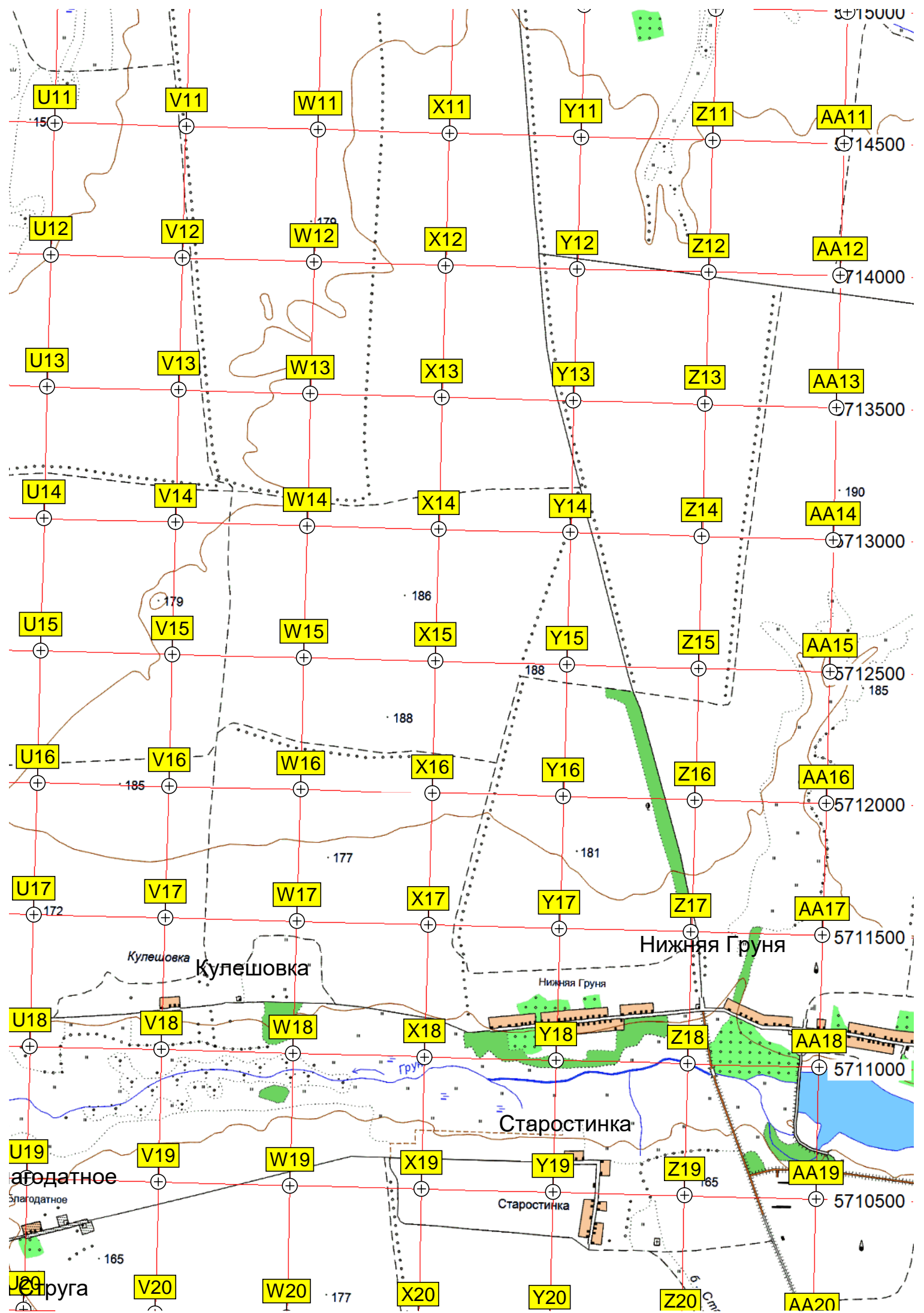
ур. Пашков Луг

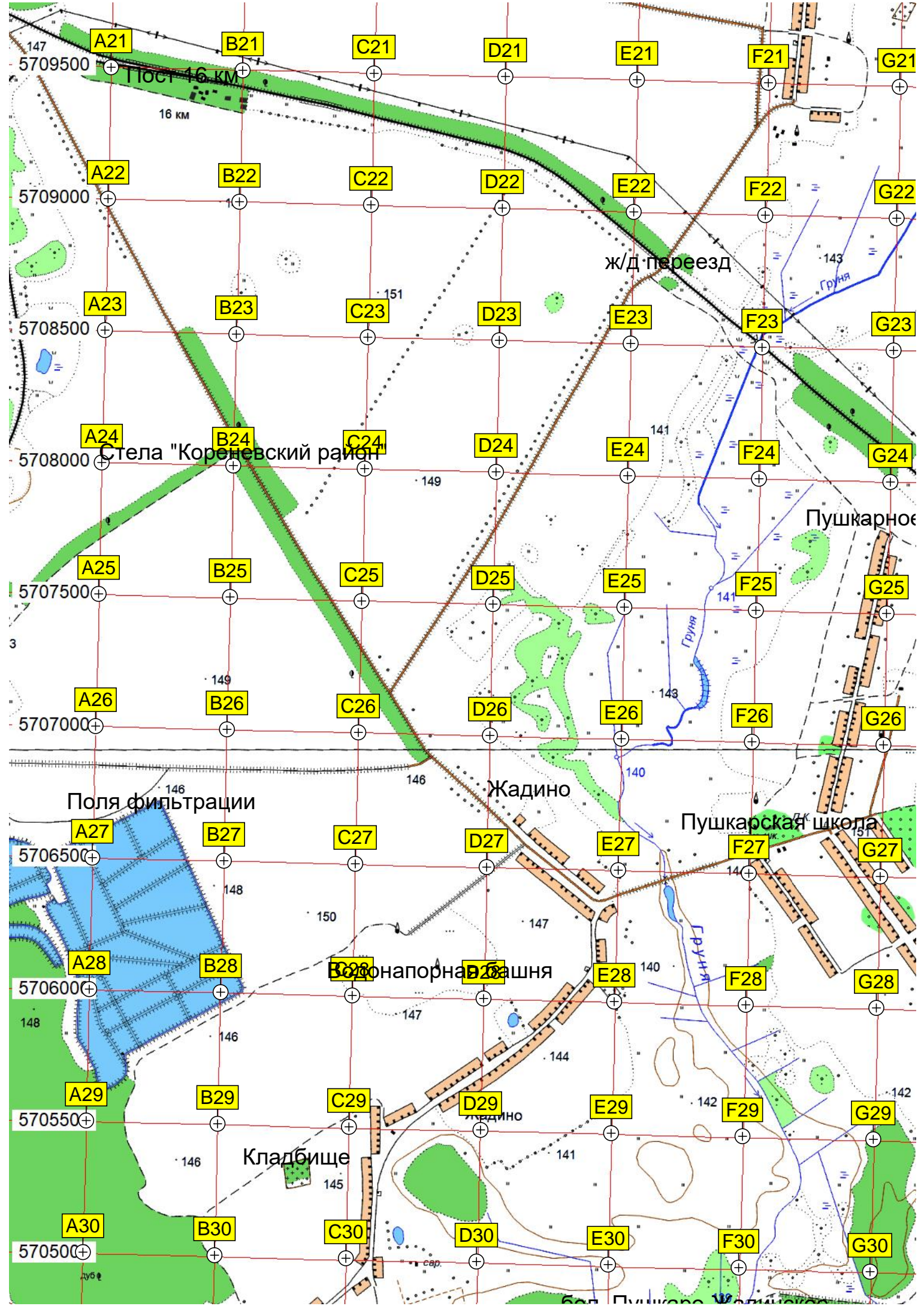
Груня

Храм и Пророк

Бл

Балка





A21

B21

C21

D21

E21

F21

G21

A22

B22

C22

D22

E22

F22

G22

A23

B23

C23

D23

E23

F23

G23

A24

B24

C24

D24

E24

F24

G24

A25

B25

C25

D25

E25

F25

G25

A26

B26

C26

D26

E26

F26

G26

A27

B27

C27

D27

E27

F27

G27

A28

B28

C28

D28

E28

F28

G28

A29

B29

C29

D29

E29

F29

G29

A30

B30

C30

D30

E30

F30

G30

Пост 16 км

ж/д переезд

Стела "Кореневский район"

Пушкарное

Поля фильтрации

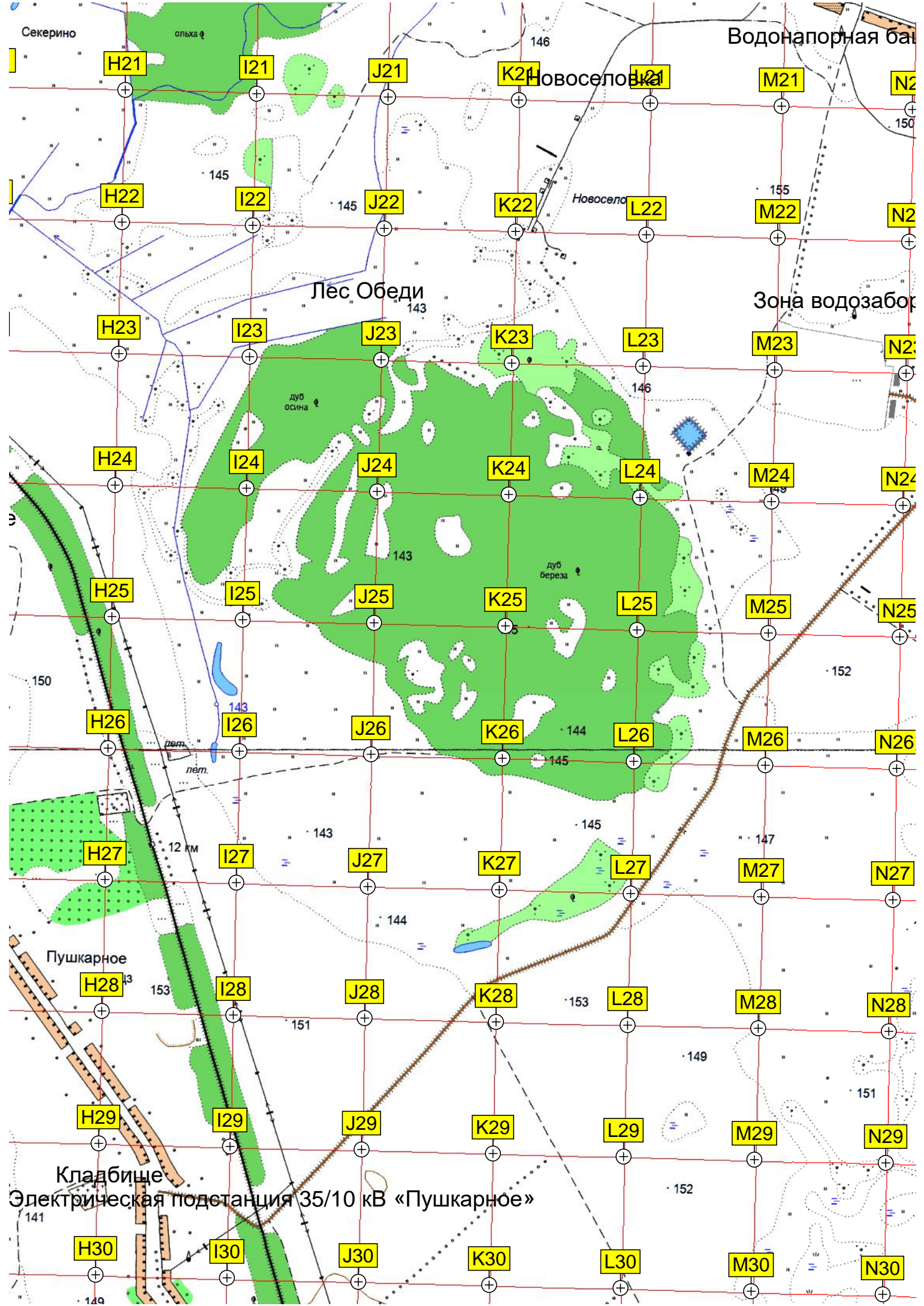
Жадино

Пушкарская школа

Боронапорная машина

Кладбище

Бер. Пушкарное



Секерино

Водонапорная ба...

Новоселово

Лес Обеди

Зона водозабора

Пушкарное

Кладбище

Электрическая подстанция 35/10 кВ «Пушкарное»

H21

I21

J21

K21

L21

M21

N21

H22

I22

J22

K22

L22

M22

N22

H23

I23

J23

K23

L23

M23

N23

H24

I24

J24

K24

L24

M24

N24

H25

I25

J25

K25

L25

M25

N25

H26

I26

J26

K26

L26

M26

N26

H27

I27

J27

K27

L27

M27

N27

H28

I28

J28

K28

L28

M28

N28

H29

I29

J29

K29

L29

M29

N29

H30

I30

J30

K30

L30

M30

N30

лет.

лет.

12 км

13

141

146

145

145

143

146

143

150

143

145

143

144

153

151

153

149

151

152

141

140

150

155

152

149

152

147

149

151

152

