

0 661500 G1 H1 I1 J1 K1 L1

662000 662500 663000 663500 664000

G2 H2 I2 J2 K2 L2

G3 H3 I3 J3 K3 L3

G4 H4 I4 J4 K4 L4

G5 H5 I5 J5 K5 L5

G6 H6 I6 J6 K6 L6

G7 H7 I7 J7 K7 L7

G8 H8 I8 J8 K8 L8

G9 H9 I9 J9 K9 L9

G10 H10 I10 J10 K10 L10

M1

M2

M3

M4

M5

M6

M7

M8

M9

M10

M11

M12

M13

M14

M15

M16

M17

M18

M19

M20

M21

M22

Производства пластмасс и изделий из дерева

84-й километр автодороги Тверь - Уваровка: (92)

Высочки

Устья ручья Рехта

ост. «Высочки»

«Первая Башенная компания»

МТФ

Издетель 0.02

Мамоново 0.09

Астрене 0.02

Молочно-товарная ферма

Пункт приема металлолома

сад уч.

АЗС

Гаражи

ул. Новая Слободка, 21

Пляж «Синичка»

Тепличная ул., 1

Устье реки Издетель

авт. мост через реку Издетель

дер. Издетель, 6.

Лотошинский лесхоз

пос. Кировский, 39

Продуктовая палатка

пос. Кировский, 3

Луговая ул., 13

Дубравная ул., 42

Тихая ул., 5

Астрене 0.02

Мамоново 0.09

Пешех.

Мамоново

Пункт приема металлолома

сад уч.

Автомобильная стоянка

Школьная ул., 7

Старое русло р.

Лотошинский лесхоз

Гараж Лесх.

пос. Кировский, 39

Продуктовая палатка

пос. Кировский, 3

Луговая ул., 13

Дубравная ул., 42

Тихая ул., 5

Астрене 0.02

Мамоново 0.09

Пешех.

Мамоново

Пункт приема металлолома

сад уч.

Автомобильная стоянка

Школьная ул., 7

Старое русло р.

Лотошинский лесхоз

Гараж Лесх.

пос. Кировский, 39

Продуктовая палатка

пос. Кировский, 3

Луговая ул., 13

Дубравная ул., 42

Тихая ул., 5

Астрене 0.02

Мамоново 0.09

Пешех.

Мамоново

Пункт приема металлолома

сад уч.

Автомобильная стоянка

Школьная ул., 7

Старое русло р.

Лотошинский лесхоз

Гараж Лесх.

пос. Кировский, 39

Продуктовая палатка

пос. Кировский, 3

Луговая ул., 13

Дубравная ул., 42

Тихая ул., 5

Астрене 0.02

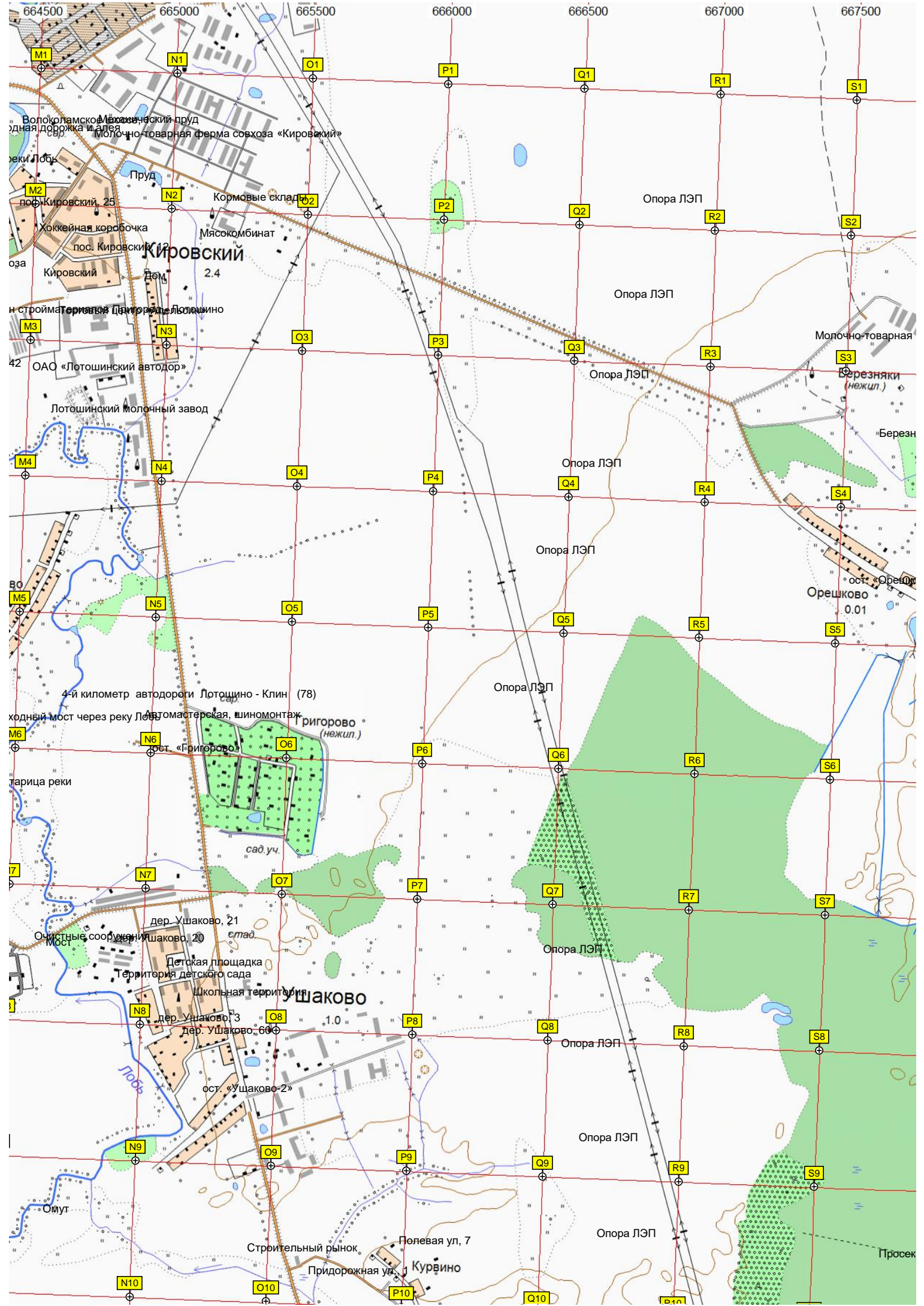
Мамоново 0.09

Пешех.

Мамоново

Пункт приема металлолома

сад уч.



664500 665000 665500 666000 666500 667000 667500

Волоколамское шоссе
Лобовская улица
Молочно-товарная ферма совхоза «Кировский»

Пруд
Кормовые склады
Мясокомбинат
Хоккейная корбочка
пос. Кировский, 12
Дом
2.4

КИРОВСКИЙ

Территория Центральной усадьбы
ОАО «Лотошинский автодор»
42

Лотошинский молочный завод

4-й километр автодороги Лотошино - Клин (78)

водный мост через реку Лобовья

пос. «Григорово»

пос. «Ушаково»

пос. «Ушаково-2»

пос. «Ушаково-3»

пос. «Ушаково-4»

пос. «Ушаково-5»

пос. «Ушаково-6»

пос. «Ушаково-7»

пос. «Ушаково-8»

пос. «Ушаково-9»

пос. «Ушаково-10»

пос. «Ушаково-11»

пос. «Ушаково-12»

пос. «Ушаково-13»

пос. «Ушаково-14»

О1

О2

О3

О4

О5

О6

О7

О8

О9

О10

P1

P2

P3

P4

P5

P6

P7

P8

P9

P10

Q1

Q2

Q3

Q4

Q5

Q6

Q7

Q8

Q9

Q10

R1

R2

R3

R4

R5

R6

R7

R8

R9

R10

S1

S2

S3

S4

S5

S6

S7

S8

S9

S10

Опора ЛЭП

Опора ЛЭП

Опора ЛЭП

Опора ЛЭП

Опора ЛЭП

Опора ЛЭП

Опора ЛЭП

Опора ЛЭП

Опора ЛЭП

Молочно-товарная

Березняки (нежил.)

Березняки

пос. «Орешково»

Орешково 0.01

пос. «Григорово» (нежил.)

сад.уч.

УШАКОВО

дер. Ушаково, 21

дер. Ушаково, 20

детская площадка

территория детского сада

школьная территория

дер. Ушаково, 3

дер. Ушаково, 60

ост. «Ушаково-2»

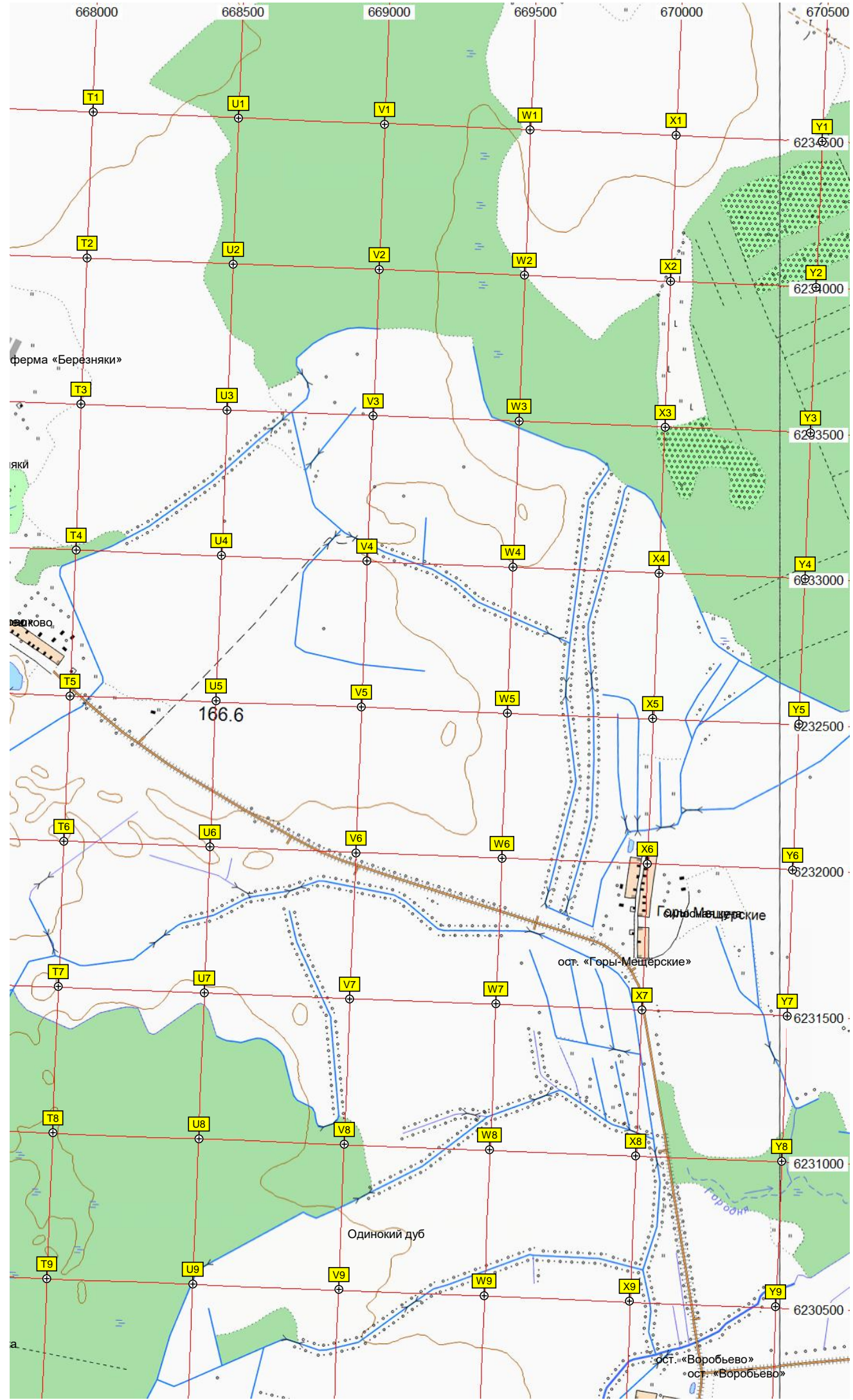
Строительный рынок

Придорожная ул.

Полевая ул, 7

Курвино

Просек



668000

668500

669000

669500

670000

670500

T1

U1

V1

W1

X1

Y1

6234000

T2

U2

V2

W2

X2

Y2

6234000

ферма «Березняки»

T3

U3

V3

W3

X3

Y3

6233500

який

T4

U4

V4

W4

X4

Y4

6233000

МОКОВО

T5

U5

V5

W5

X5

Y5

6232500

166.6

T6

U6

V6

W6

X6

Y6

6232000

Горы-Мещерские

ост. «Горы-Мещерские»

T7

U7

V7

W7

X7

Y7

6231500

T8

U8

V8

W8

X8

Y8

6231000

Одинокий дуб

T9

U9

V9

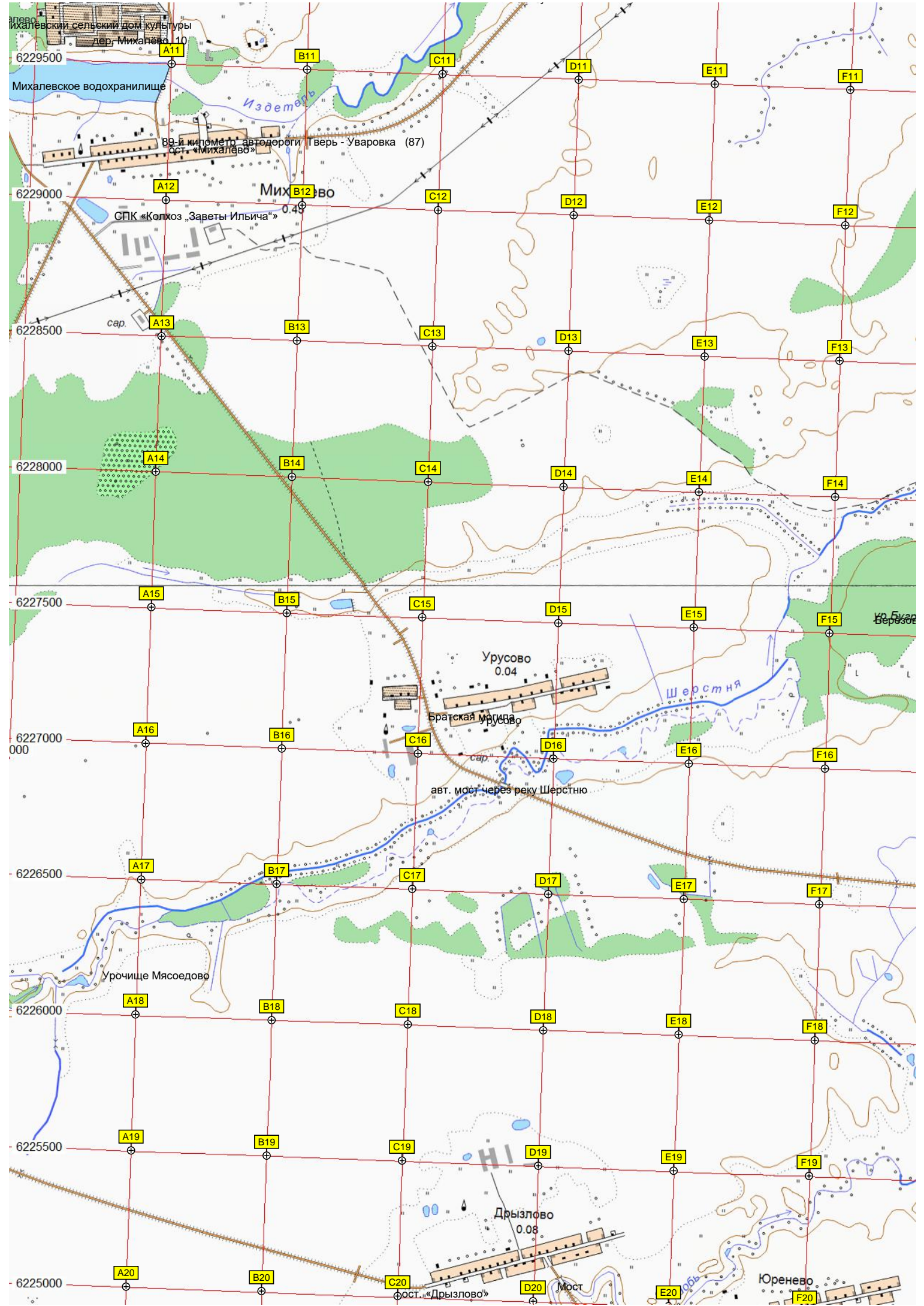
W9

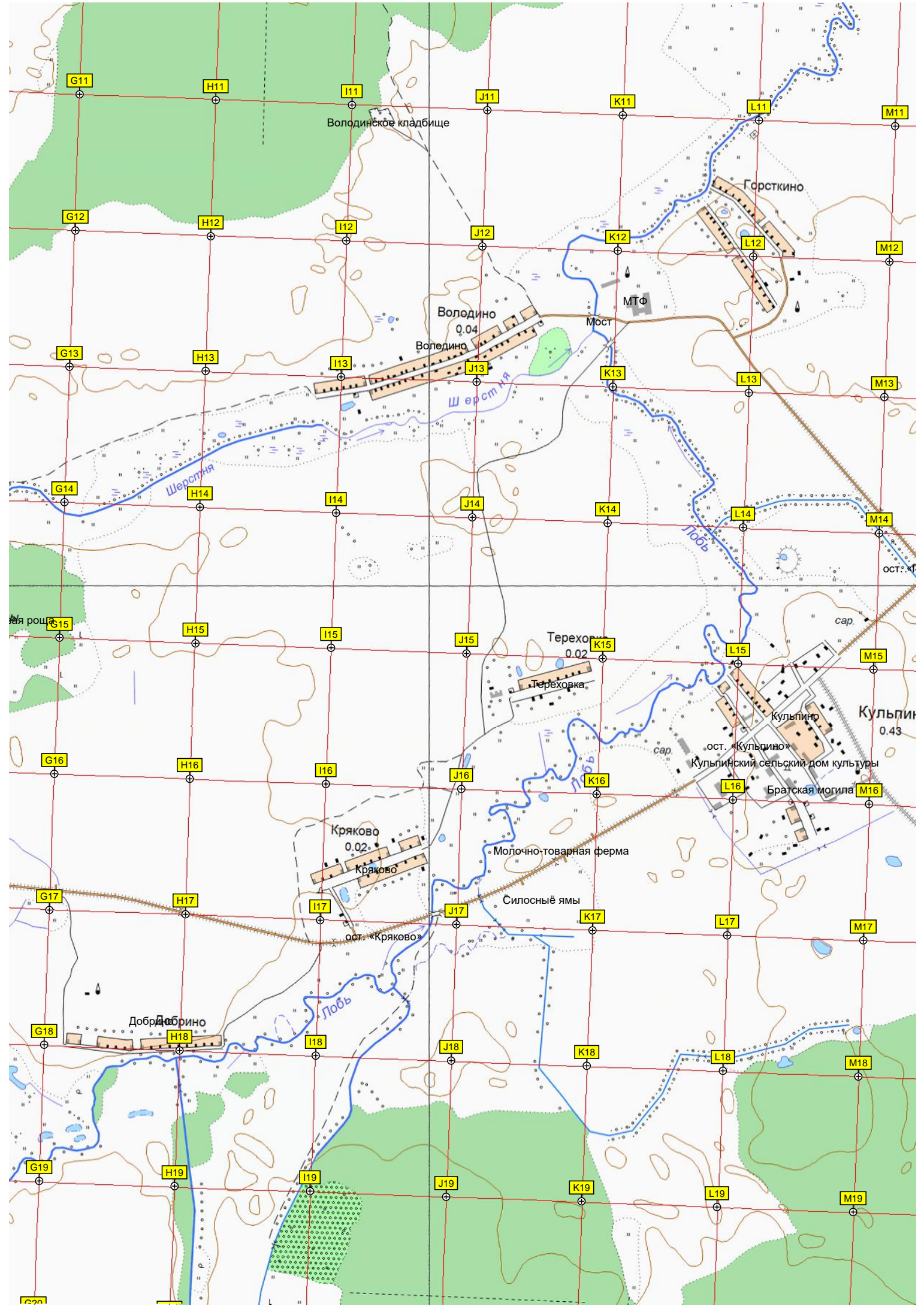
X9

Y9

6230500

ост. «Воробьево»
ост. «Воробьево»





Володинское кладбище

Горсткино

Володино
0.04

МТФ

Мост

Шерстля

Лобь

ост. К

ля роща

Терехо
0.02

Тереховка

Кульпино
0.43

ост. «Кульпино»

Кульпинский сельский дом культуры

Братская могила

Кряково
0.02

Кряково

Молочно-товарная ферма

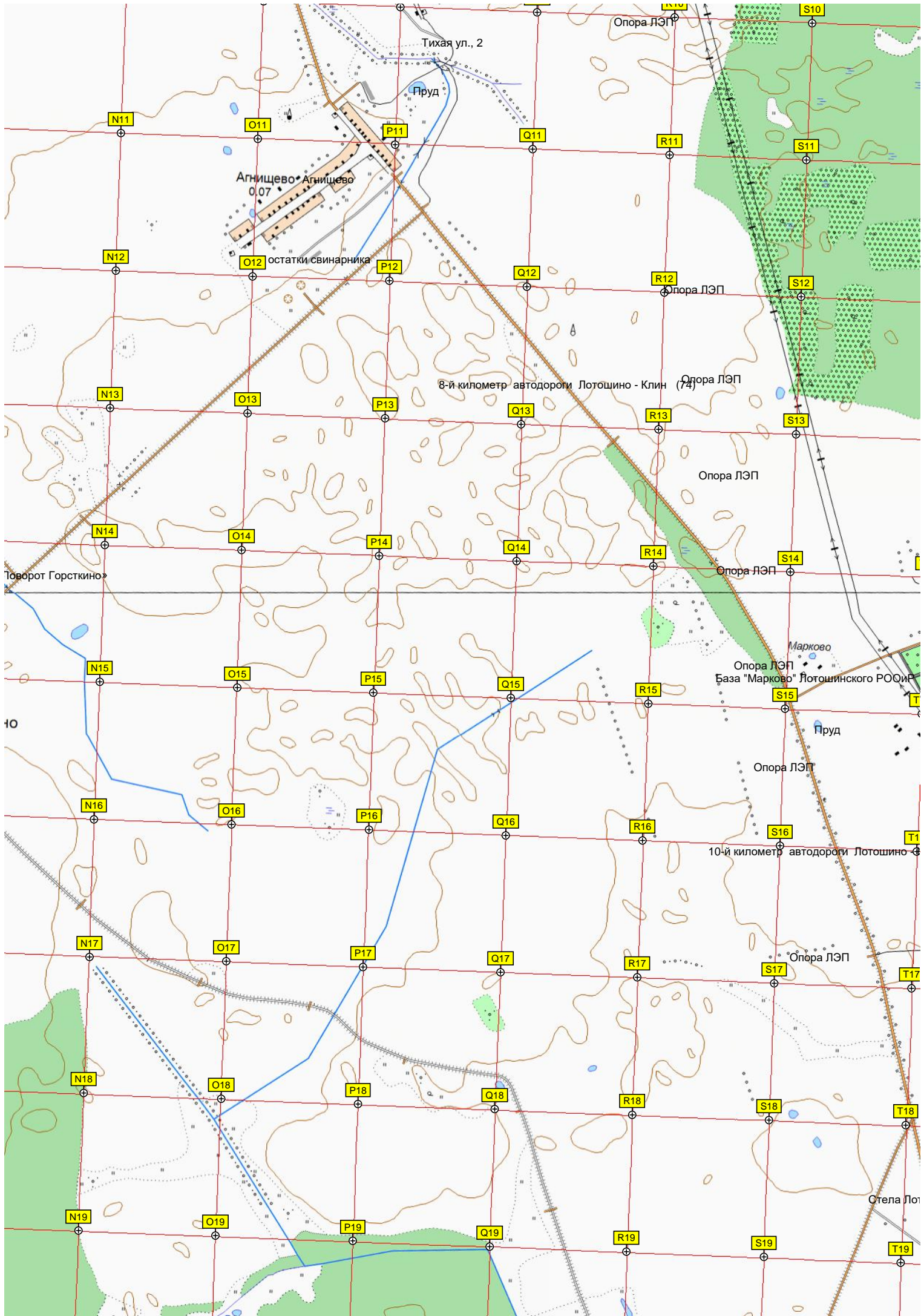
Силосные ямы

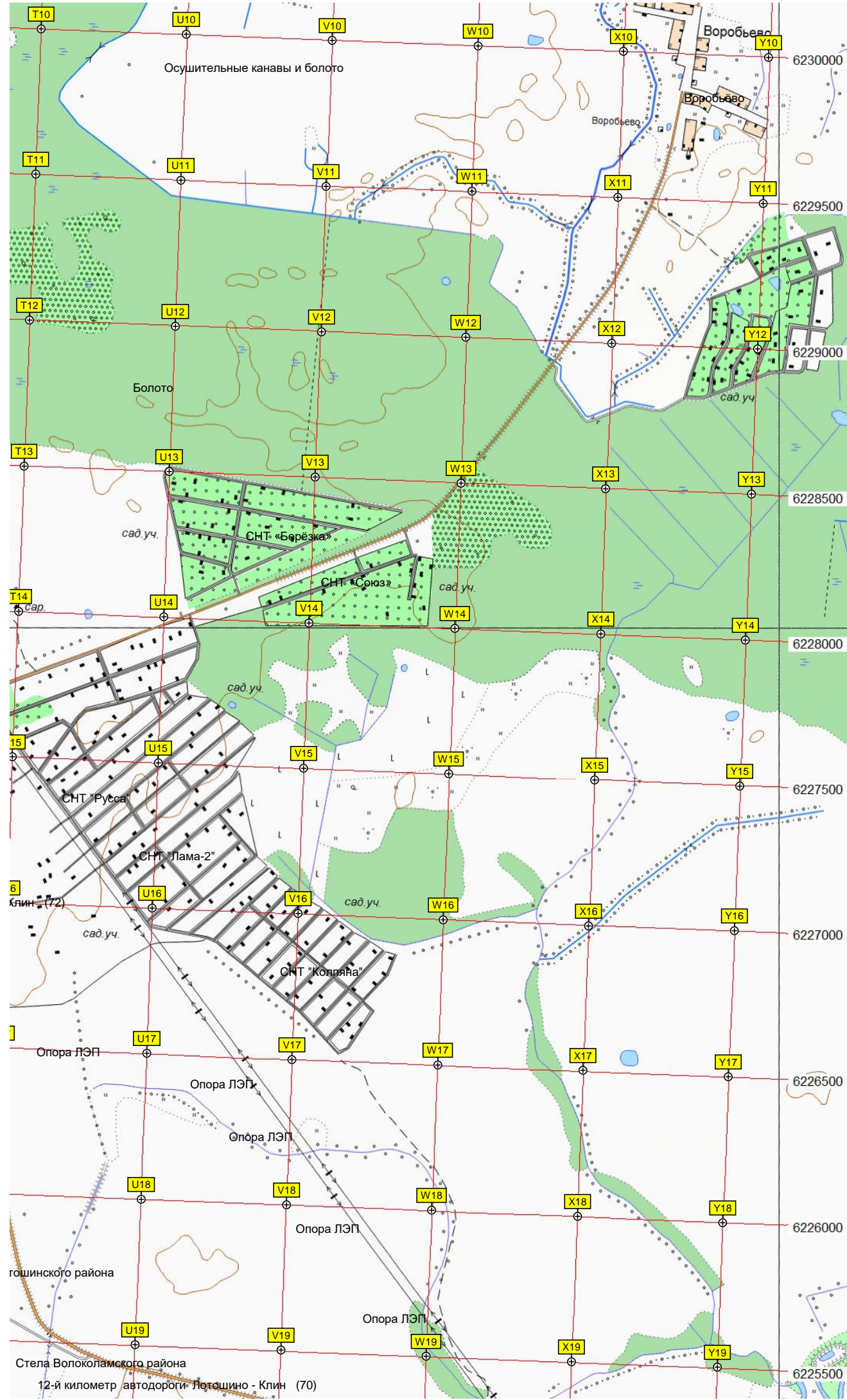
ост. «Кряково»

Добрыно

Лобь

G20





Осушительные каналы и болото

Воробьево

Воробьево

Болото

сад.уч.

СНТ «Березка»

СНТ «Союз»

сад.уч.

СНТ «Русса»

СНТ «Лама-2»

сад.уч.

СНТ «Копляна»

Опора ЛЭП

Опора ЛЭП

Опора ЛЭП

Опора ЛЭП

Опора ЛЭП

гошинского района

Стела Волоколамского района

12-й километр автодороги Лотошино - Клин (70)

6230000

6229500

6229000

6228500

6228000

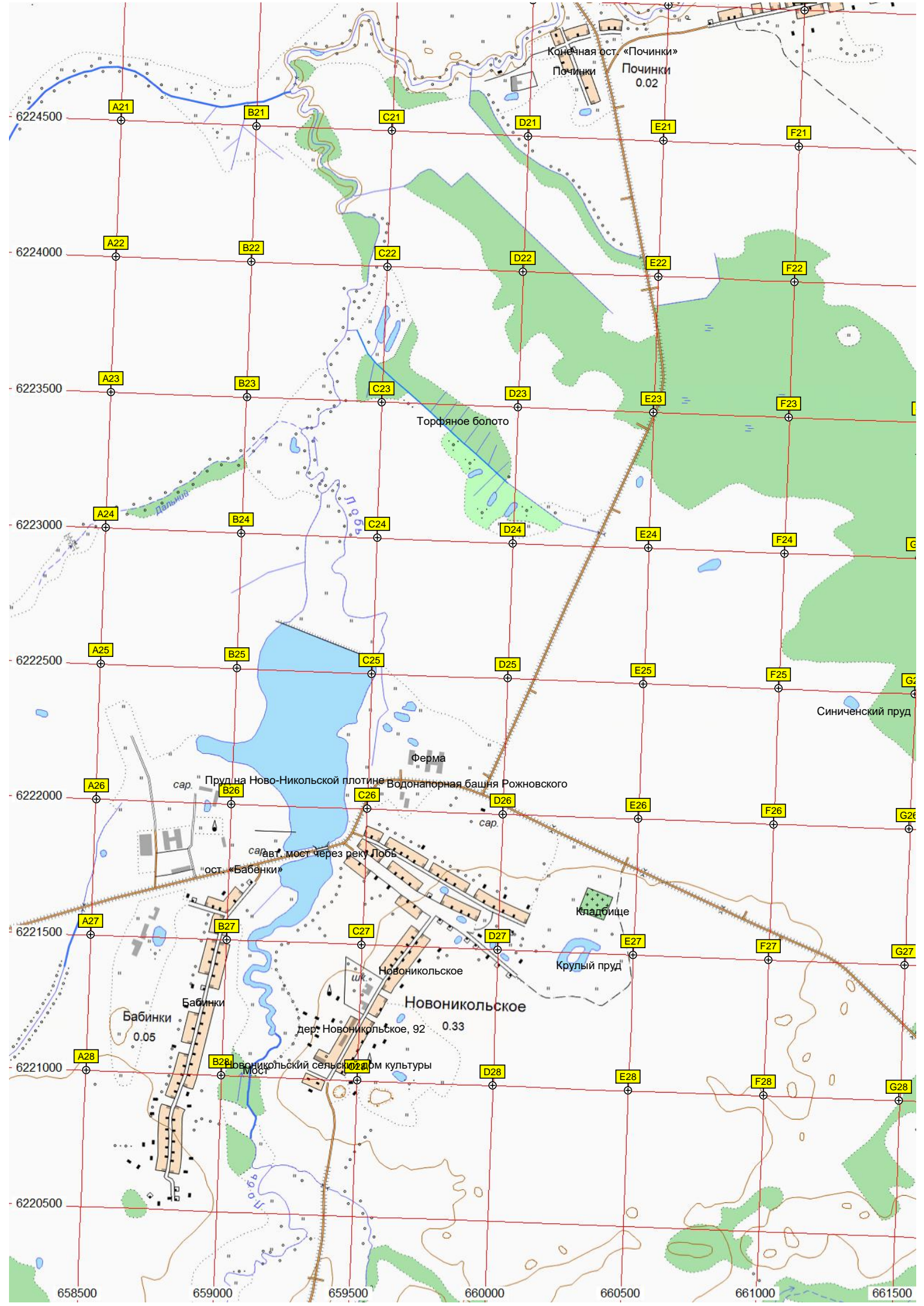
6227500

6227000

6226500

6226000

6225500



Конечная ост. «Починки»
Починки
Починки
0.02

Торфяное болото

Синиченский пруд

Ферма

сар. Пруд на Ново-Никольской плотине Водонапорная башня Рожновского

сар. авт. мост через реку Лобь
"ост. «Бабенки»

Кладбище

Крулый пруд

Новоникольское

Новоникольское

дер. Новоникольское, 92 0.33

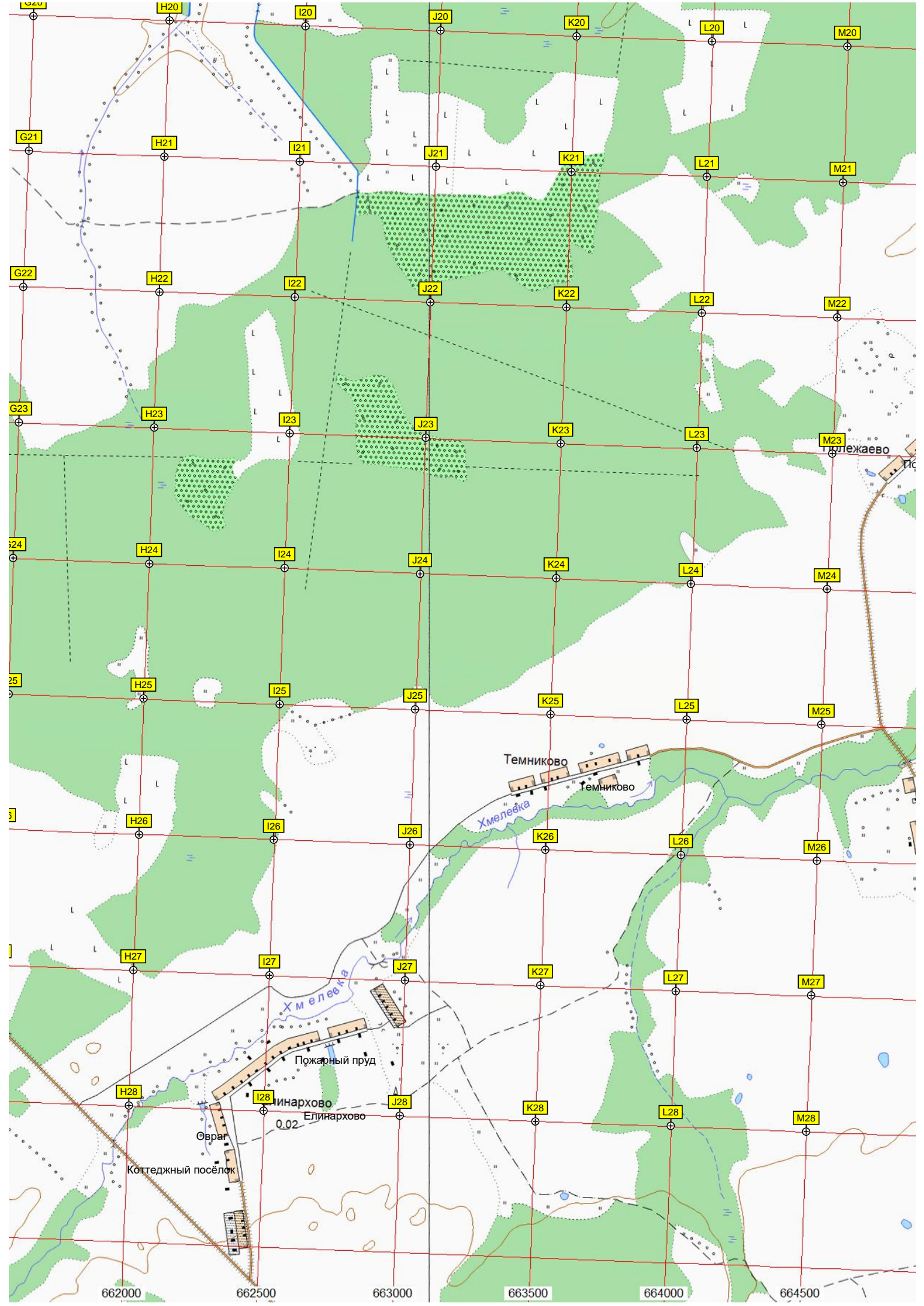
Бабинки

Бабинки
0.05

Новоникольский сельский дом культуры

6224500
6224000
6223500
6223000
6222500
6222000
6221500
6221000
6220500

658500 659000 659500 660000 660500 661000 661500



662000

662500

663000

663500

664000

664500

Темниково

Темниково

Пожарный пруд

Инархово

Елинархово

Обвраг

Коттеджный посёлок

Тележаево

Хмельёвка

Хмельёвка

0,02

