673500
674000
674500
675000
675500
676000
676500
5962500
5962000
5961500
5961000
5960500
5960000
5959500
5959000
5958500
5958000
A1
B1
C1
D1
E1
F1
G1
A2
B2
C2
D2
E2
F2
G2
A3
B3
C3
D3
E3
F3
G3
A4
B4
C4
D4
E4
F4
G4
A5
B5
C5
D5
E5
F5
G5
A6
B6
C6
D6
E6
F6
G6
A7
B7
C7
D7
E7
F7
G7
A8
B8
C8
D8
E8
F8
G8
A9
B9
C9
D9
E9
F9
G9
A10
B10
C10
D10
E10
F10
G10
A11
B11
171.8
175.7
Среднесибирский
(17 мехколонна)
Кузбасская развязка на Р-256
ий пропиточный завод
Путепровод
орожный путепровод
Свалка
Кладбище
Среднесибирский
Водозаборный узел
164-й километр автодороги Р-256 «Чуйский тракт»
Железнодорожная станция Среднесибирская
Среднесибирск
1.8 АЦ3
бирская
Железнодорожный вокзал станции Среднесибирская
165-й километр автодороги Р-256 «Чуйский тракт»
Зверокомплекс «Магистральный»

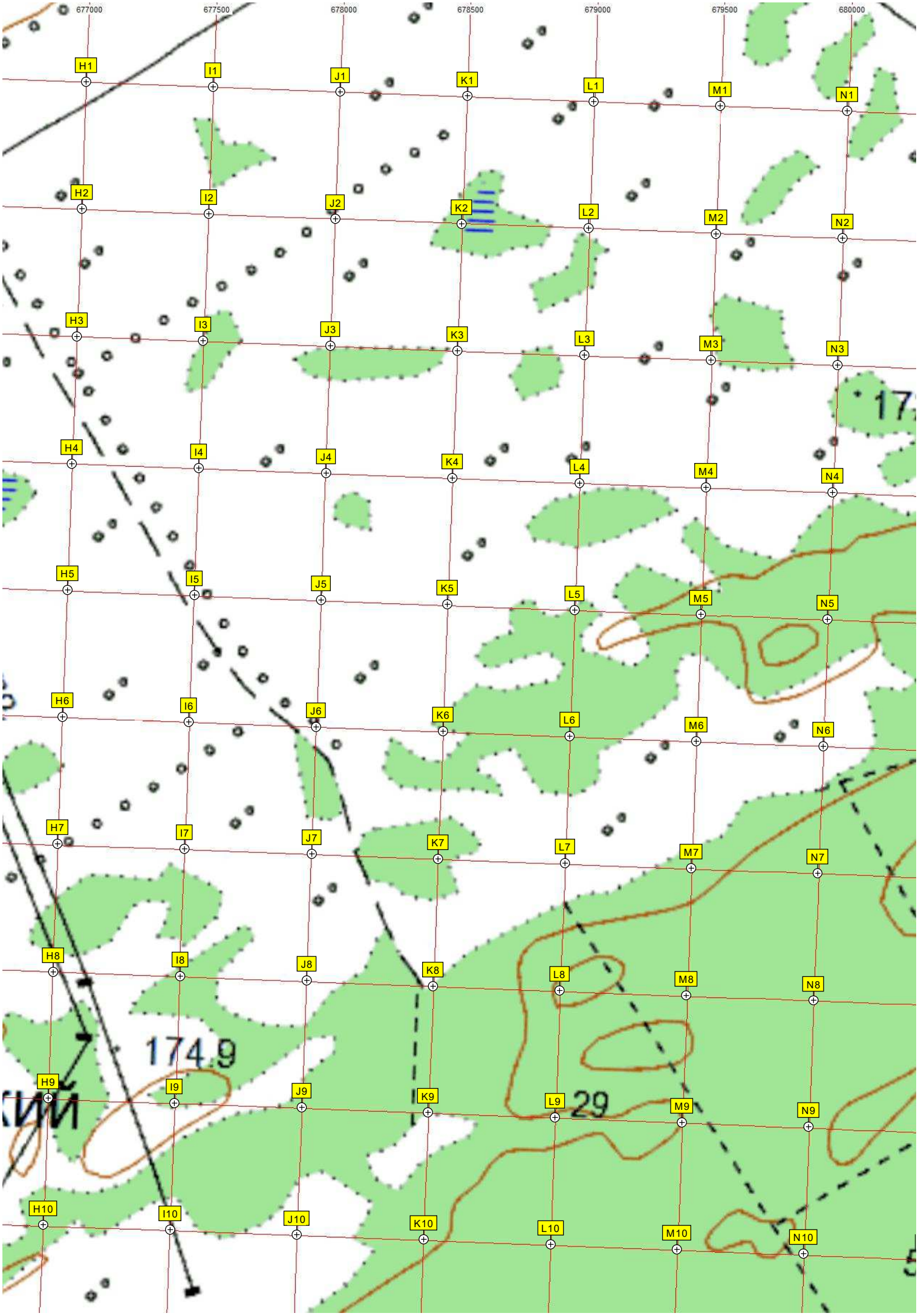
677000
677500
678000
678500
679000
679500
680000
H1
I1
J1
K1
L1
M1
N1
H2
I2
J2
K2
L2
M2
N2
H3
I3
J3
K3
L3
M3
N3
H4
I4
J4
K4
L4
M4
N4
H5
I5
J5
K5
L5
M5
N5
H6
I6
J6
K6
L6
M6
N6
H7
I7
J7
K7
L7
M7
N7
H8
I8
J8
K8
L8
M8
N8
H9
I9
J9
K9
L9
M9
N9
H10
I10
J10
K10
L10
M10
N10
174.9
29

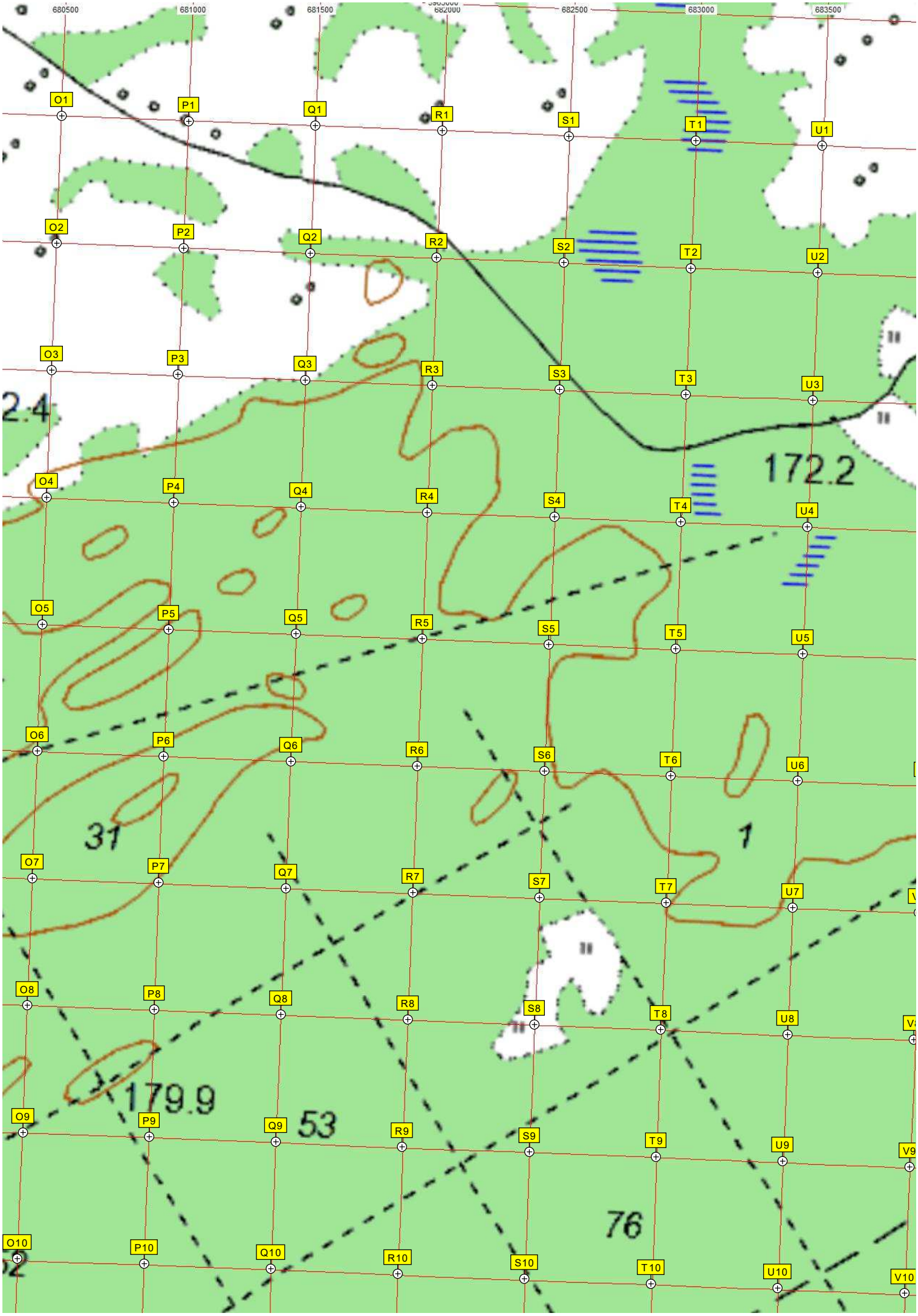
680500
681000
681500
682000
682500
683000
683500
O1
P1
Q1
R1
S1
T1
U1
O2
P2
Q2
R2
S2
T2
U2
O3
P3
Q3
R3
S3
T3
U3
O4
P4
Q4
R4
S4
T4
U4
O5
P5
Q5
R5
S5
T5
U5
O6
P6
Q6
R6
S6
T6
U6
O7
P7
Q7
R7
S7
T7
U7
O8
P8
Q8
R8
S8
T8
U8
O9
P9
Q9
R9
S9
T9
U9
V9
O10
P10
Q10
R10
S10
T10
U10
V10
2.4
172.2
31
1
179.9
53
76

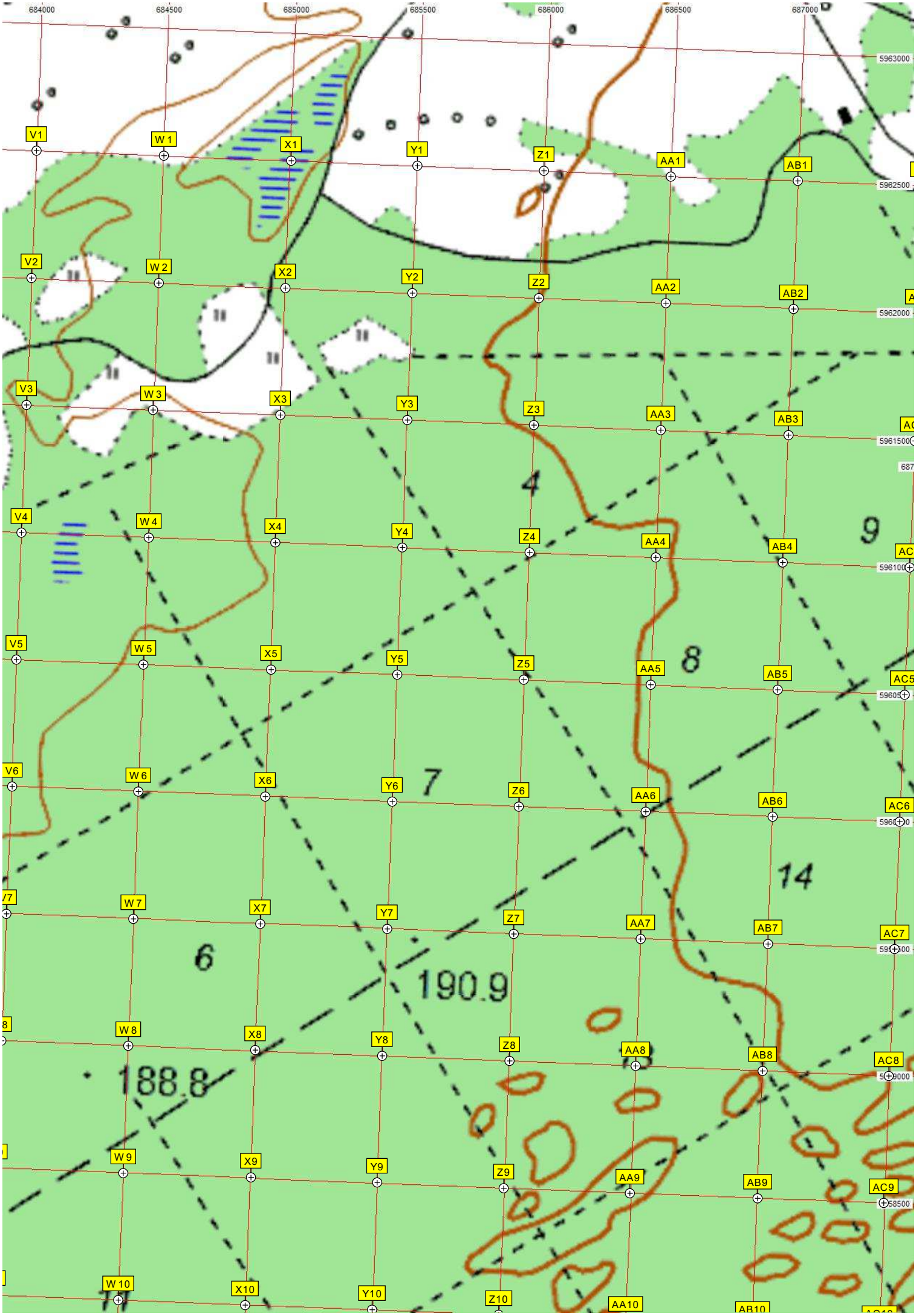
684000
684500
685000
685500
686000
686500
687000
5963000
5962500
5962000
5961500
5961000
5960500
5960000
5959500
5959000
5958500
V1
W 1
X1
Y1
Z1
AA1
AB1
V2
W 2
X2
Y2
Z2
AA2
AB2
V3
W 3
X3
Y3
Z3
AA3
AB3
V4
W 4
X4
Y4
Z4
AA4
AB4
V5
W 5
X5
Y5
Z5
AA5
AB5
AC5
V6
W 6
X6
Y6
Z6
AA6
AB6
AC6
W 7
X7
Y7
Z7
AA7
AB7
AC7
W 8
X8
Y8
Z8
AA8
AB8
AC8
W 9
X9
Y9
Z9
AA9
AB9
AC9
W 10
X10
Y10
Z10
AA10
AB10
4
9
8
7
14
6
190.9
188.8

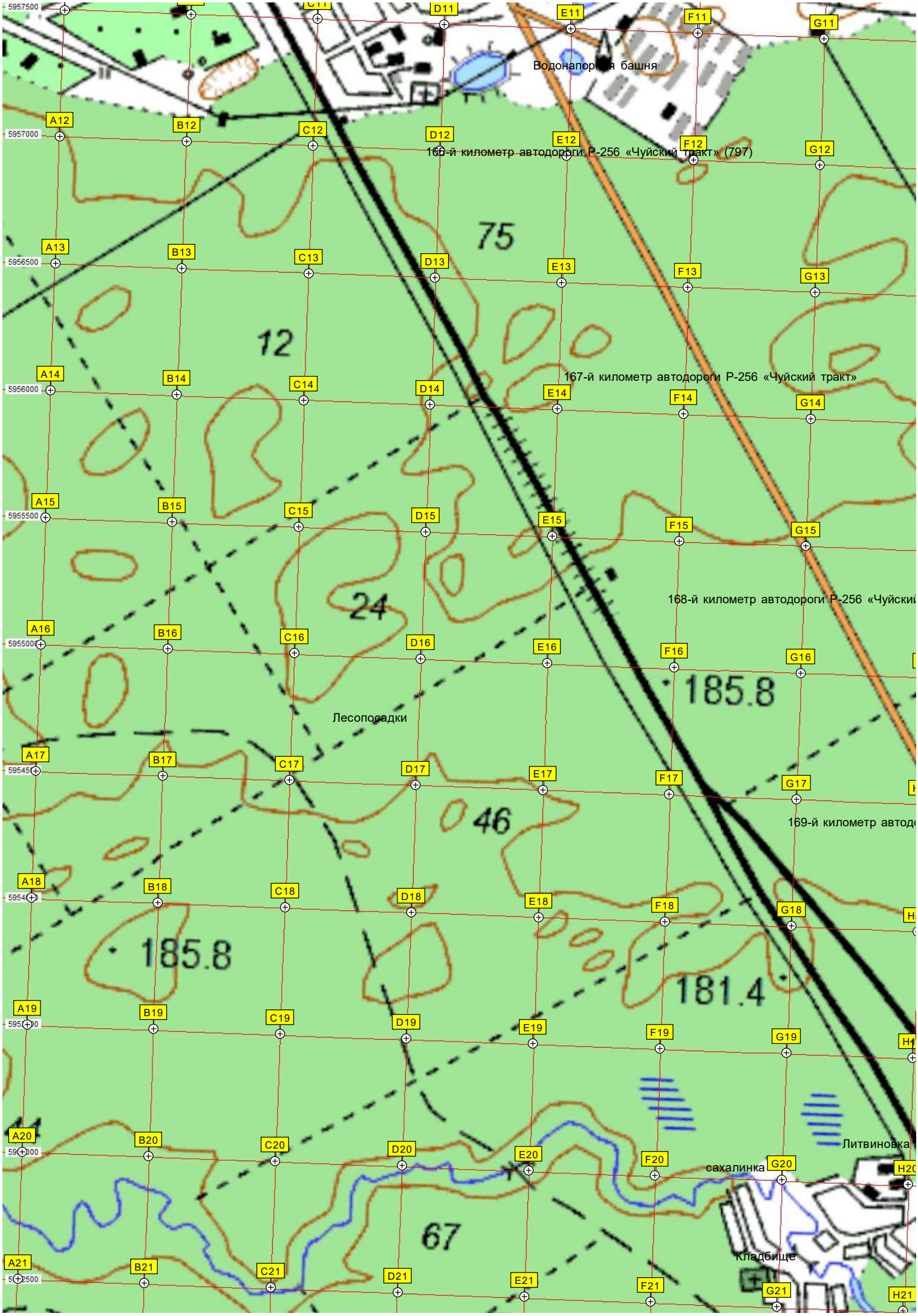
Водонапорная башня
166-й километр автодороги Р-256 «Чуйский тракт» (797)
167-й километр автодороги Р-256 «Чуйский тракт»
168-й километр автодороги Р-256 «Чуйский
169-й километр автод
Лесопосадки
Литвиновка
сахалинка
Кладбище
75
12
24
46
185.8
185.8
181.4
67
A12
B12
C12
D12
E12
F12
G12
A13
B13
C13
D13
E13
F13
G13
A14
B14
C14
D14
E14
F14
G14
A15
B15
C15
D15
E15
F15
G15
A16
B16
C16
D16
E16
F16
G16
A17
B17
C17
D17
E17
F17
G17
A18
B18
C18
D18
E18
F18
G18
A19
B19
C19
D19
E19
F19
G19
A20
B20
C20
D20
E20
F20
G20
A21
B21
C21
D21
E21
F21
G21
H21

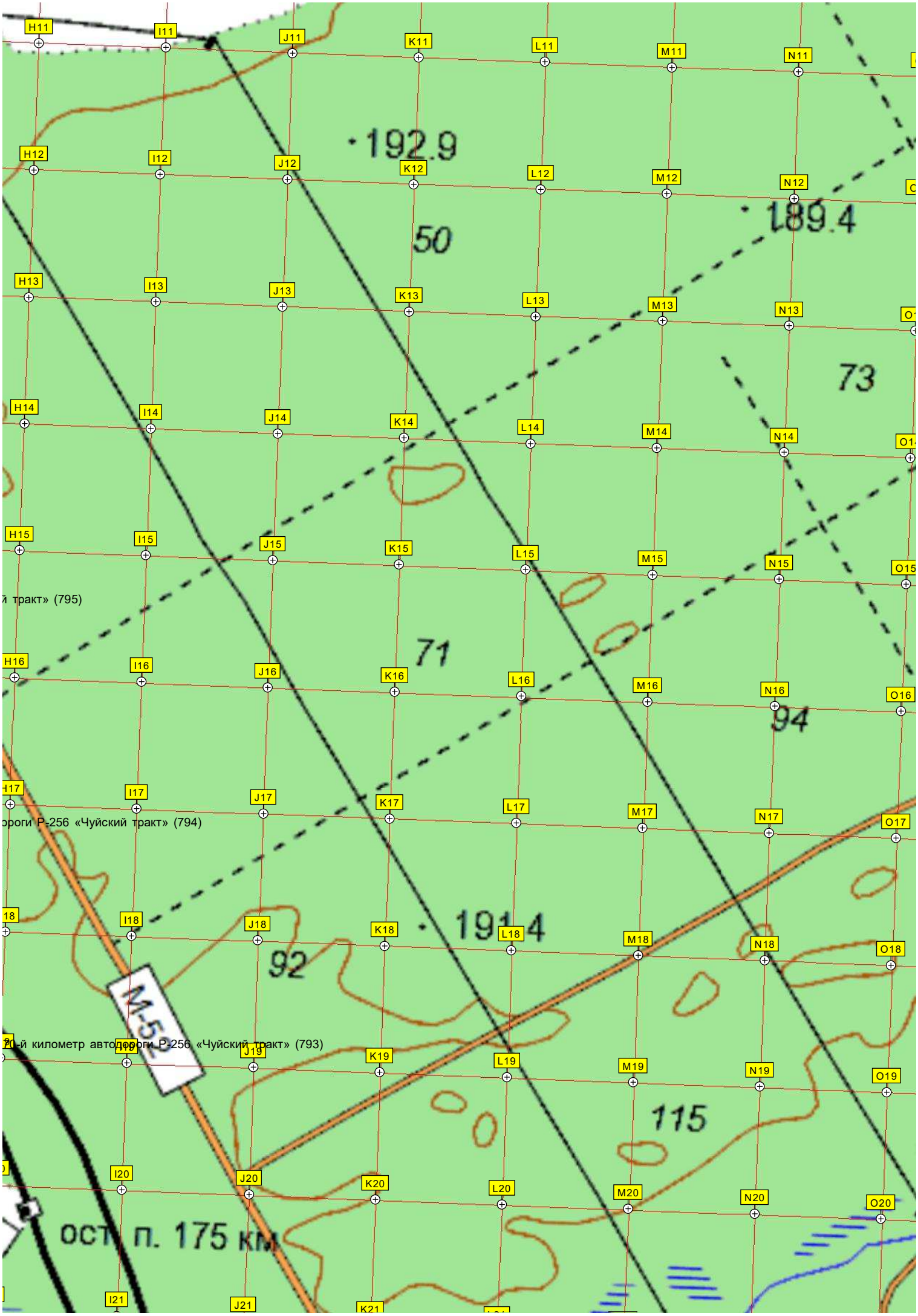
H11
I11
J11
K11
L11
M11
N11
192.9
H12
I12
J12
K12
L12
M12
N12
189.4
50
H13
I13
J13
K13
L13
M13
N13
73
H14
I14
J14
K14
L14
M14
N14
H15
I15
J15
K15
L15
M15
N15
й тракт» (795)
71
H16
I16
J16
K16
L16
M16
N16
O16
94
I17
J17
K17
L17
M17
N17
O17
ороги Р-256 «Чуйский тракт» (794)
I18
J18
K18
191.4
L18
M18
N18
O18
92
M-52
20-й километр автодороги Р-256 «Чуйский тракт» (793)
K19
L19
M19
N19
O19
115
I20
J20
K20
L20
M20
N20
O20
ост. п. 175 км
I21
J21
K21

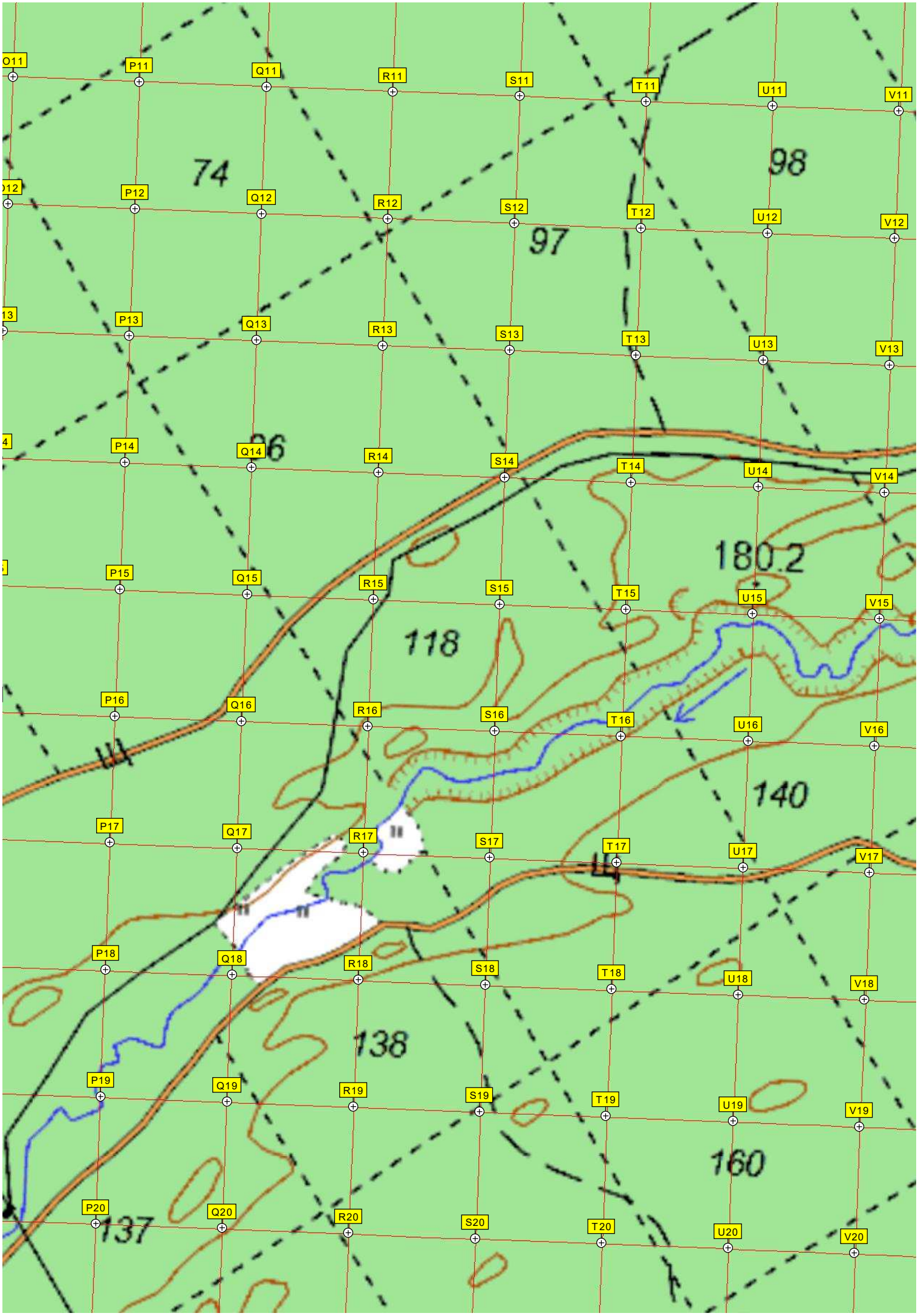
O11
P11
Q11
R11
S11
T11
U11
V11
74
98
P12
Q12
R12
S12
T12
U12
V12
97
P13
Q13
R13
S13
T13
U13
V13
P14
Q14
R14
S14
T14
U14
V14
180.2
P15
Q15
R15
S15
T15
U15
V15
118
P16
Q16
R16
S16
T16
U16
V16
140
P17
Q17
R17
S17
T17
U17
V17
P18
Q18
R18
S18
T18
U18
V18
138
P19
Q19
R19
S19
T19
U19
V19
160
P20
Q20
R20
S20
T20
U20
V20
137

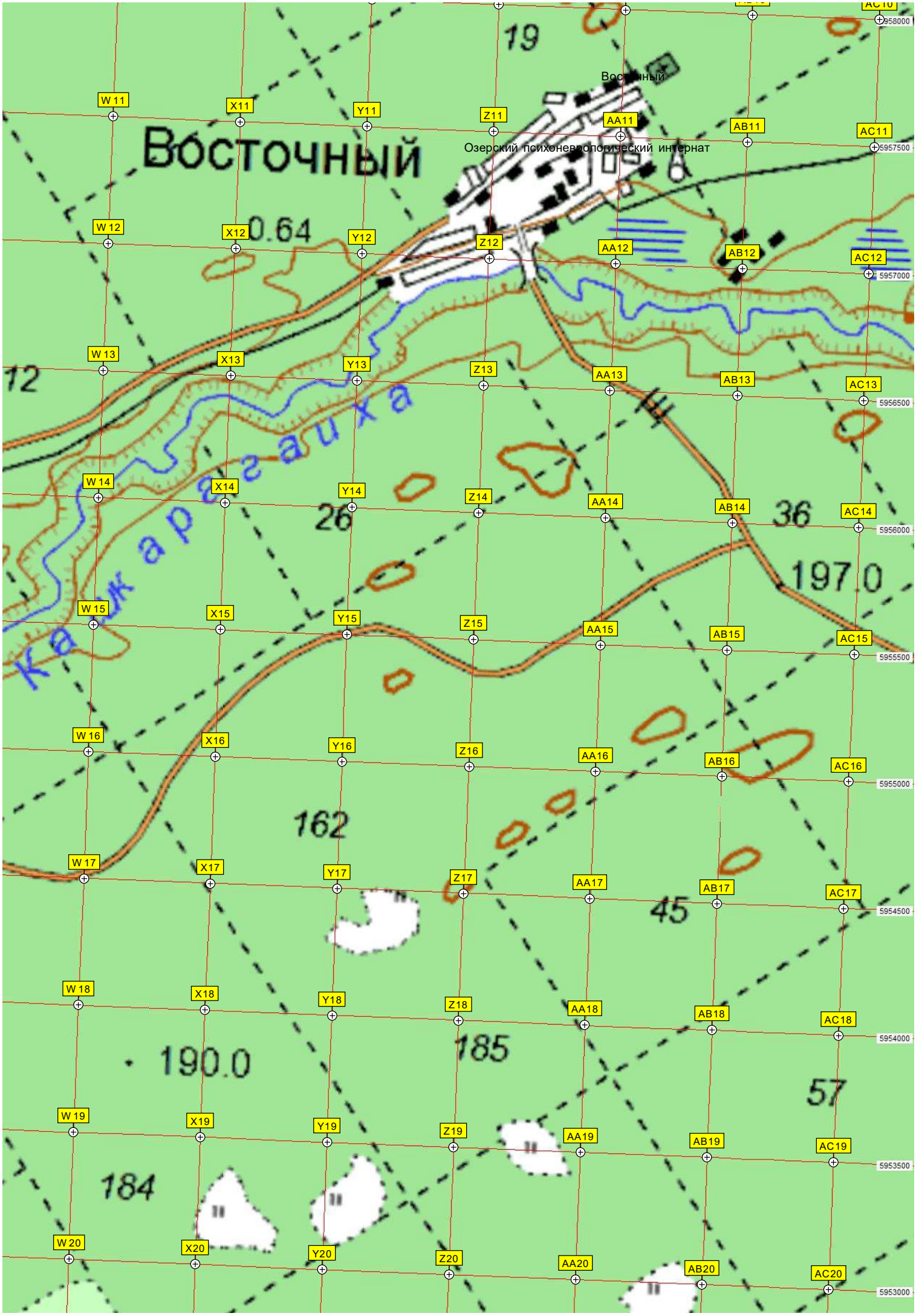
Восточный
Восточный
Озерский психоневрологический интернат
Казкарагайха
19
0.64
12
26
36
197.0
162
45
190.0
185
57
184
W 11
X11
Y11
Z11
AA11
AB11
AC11
W 12
X12
Y12
Z12
AA12
AB12
AC12
W 13
X13
Y13
Z13
AA13
AB13
AC13
W 14
X14
Y14
Z14
AA14
AB14
AC14
W 15
X15
Y15
Z15
AA15
AB15
AC15
W 16
X16
Y16
Z16
AA16
AB16
AC16
W 17
X17
Y17
Z17
AA17
AB17
AC17
W 18
X18
Y18
Z18
AA18
AB18
AC18
W 19
X19
Y19
Z19
AA19
AB19
AC19
W 20
X20
Y20
Z20
AA20
AB20
AC20
5958000
5957500
5957000
5956500
5956000
5955500
5955000
5954500
5954000
5953500
5953000

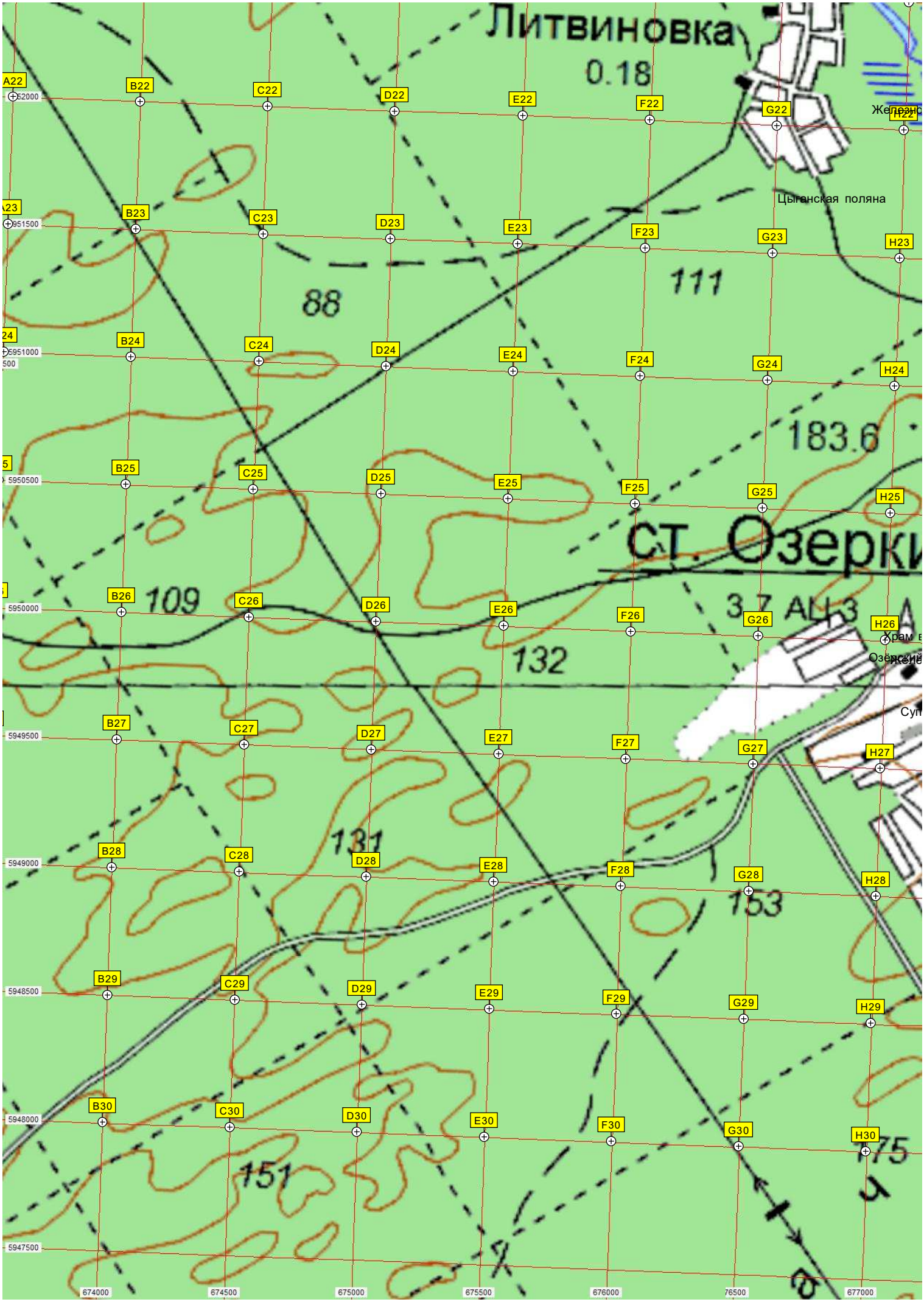
Литвиновка
0.18
Цыганская поляна
88
111
183.6
ст. Озерки
109
132
131
153
151
175
A22
B22
C22
D22
E22
F22
G22
H22
A23
B23
C23
D23
E23
F23
G23
H23
B24
C24
D24
E24
F24
G24
H24
B25
C25
D25
E25
F25
G25
H25
B26
C26
D26
E26
F26
G26
H26
B27
C27
D27
E27
F27
G27
H27
B28
C28
D28
E28
F28
G28
H28
B29
C29
D29
E29
F29
G29
H29
B30
C30
D30
E30
F30
G30
H30
5951500
5951000
5950500
5950000
5949500
5949000
5948500
5948000
5947500
674000
674500
675000
675500
676000
676500
677000

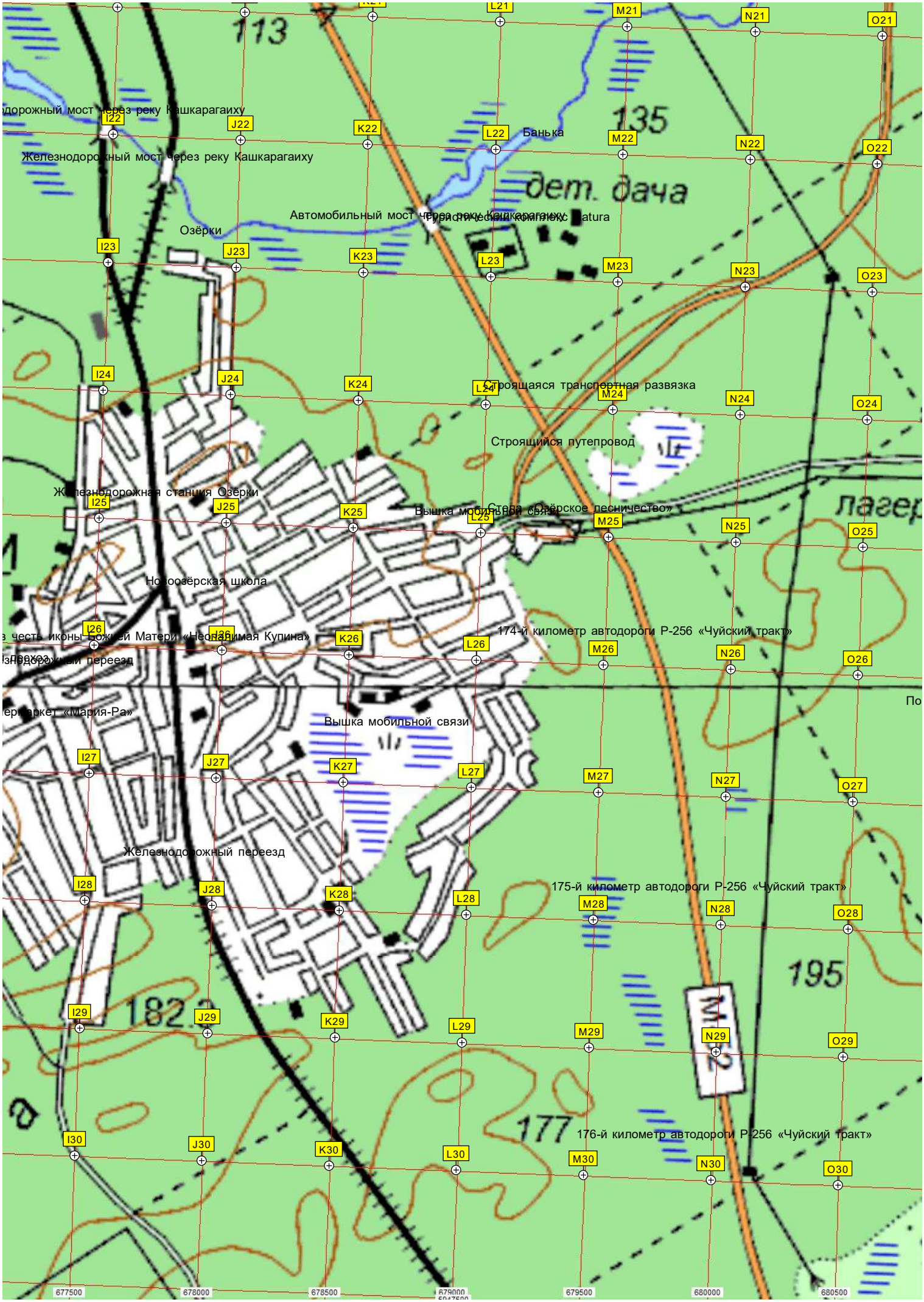
113
135
дорожный мост через реку Кашкарагаиху
Железнодорожный мост через реку Кашкарагаиху
Банька
дет. дача
Автомобильный мост через реку Кашкарагаиху
Озёрки
Строящаяся транспортная развязка
Строящийся путепровод
Железнодорожная станция Озёрки
Стела «Озёрское лесничество»
Новоозёрская школа
174-й километр автодороги Р-256 «Чуйский тракт»
Вышка мобильной связи
175-й километр автодороги Р-256 «Чуйский тракт»
Железнодорожный переезд
182
195
177
176-й километр автодороги Р-256 «Чуйский тракт»
I21
J21
K21
L21
M21
N21
O21
I22
J22
K22
L22
M22
N22
O22
I23
J23
K23
L23
M23
N23
O23
I24
J24
K24
L24
M24
N24
O24
I25
J25
K25
L25
M25
N25
O25
I26
J26
K26
L26
M26
N26
O26
I27
J27
K27
L27
M27
N27
O27
I28
J28
K28
L28
M28
N28
O28
I29
J29
K29
L29
M29
N29
O29
I30
J30
K30
L30
M30
N30
O30
677500
678000
678500
679000
679500
680000
680500

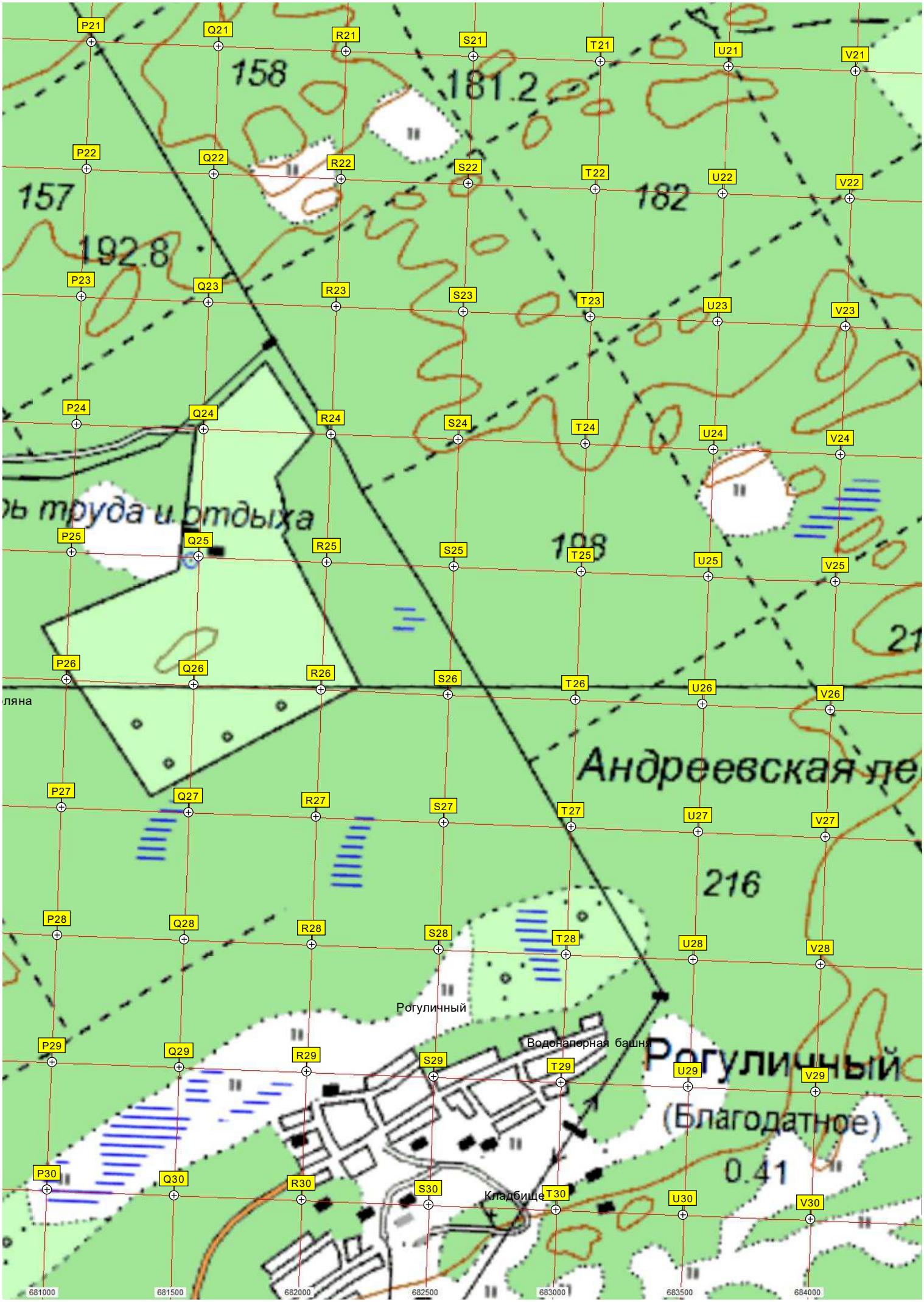
P21
Q21
R21
S21
T21
U21
V21
158
181.2
P22
Q22
R22
S22
T22
U22
V22
157
182
192.8
P23
Q23
R23
S23
T23
U23
V23
P24
Q24
R24
S24
T24
U24
V24
P25
Q25
R25
S25
T25
U25
V25
P26
Q26
R26
S26
T26
U26
V26
Андреевская ле
P27
Q27
R27
S27
T27
U27
V27
216
P28
Q28
R28
S28
T28
U28
V28
Рогуличный
Водонапорная башня
P29
Q29
R29
S29
T29
U29
V29
Рогуличный
(Благодатное)
0.41
P30
Q30
R30
S30
T30
U30
V30
Кладбище
681000
681500
682000
682500
683000
683500
684000

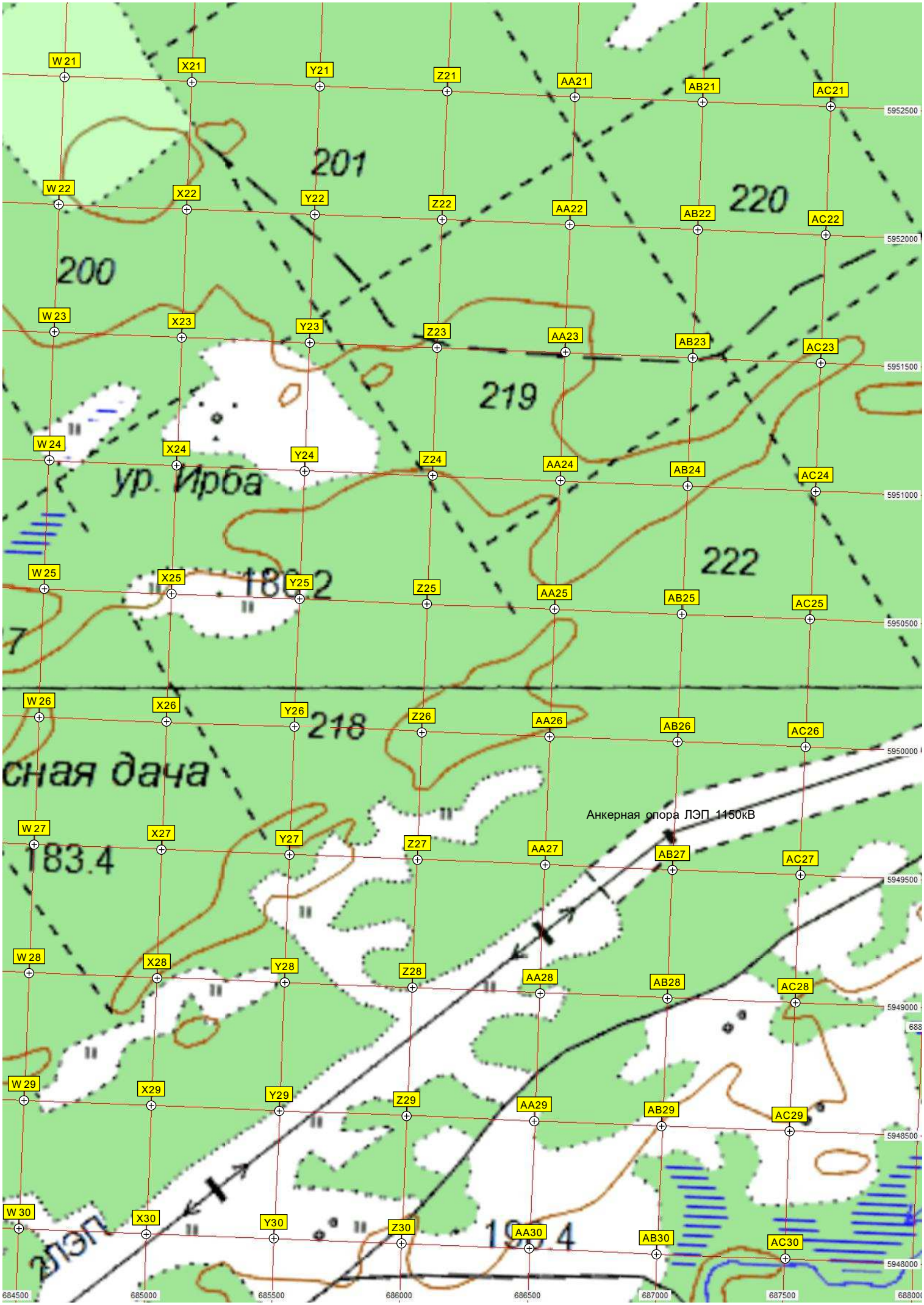
W 21
X21
Y21
Z21
AA21
AB21
AC21
5952500
201
220
W 22
X22
Y22
Z22
AA22
AB22
AC22
5952000
200
W 23
X23
Y23
Z23
AA23
AB23
AC23
5951500
219
W 24
X24
Y24
Z24
AA24
AB24
AC24
5951000
ур. Ирба
222
W 25
X25
Y25
Z25
AA25
AB25
AC25
5950500
W 26
X26
Y26
Z26
AA26
AB26
AC26
5950000
218
сная дача
Анкерная опора ЛЭП 1150кВ
W 27
X27
Y27
Z27
AA27
AB27
AC27
5949500
183.4
W 28
X28
Y28
Z28
AA28
AB28
AC28
5949000
W 29
X29
Y29
Z29
AA29
AB29
AC29
5948500
W 30
X30
Y30
Z30
AA30
AB30
AC30
5948000
ЛЭП
684500
685000
685500
686000
686500
687000
687500