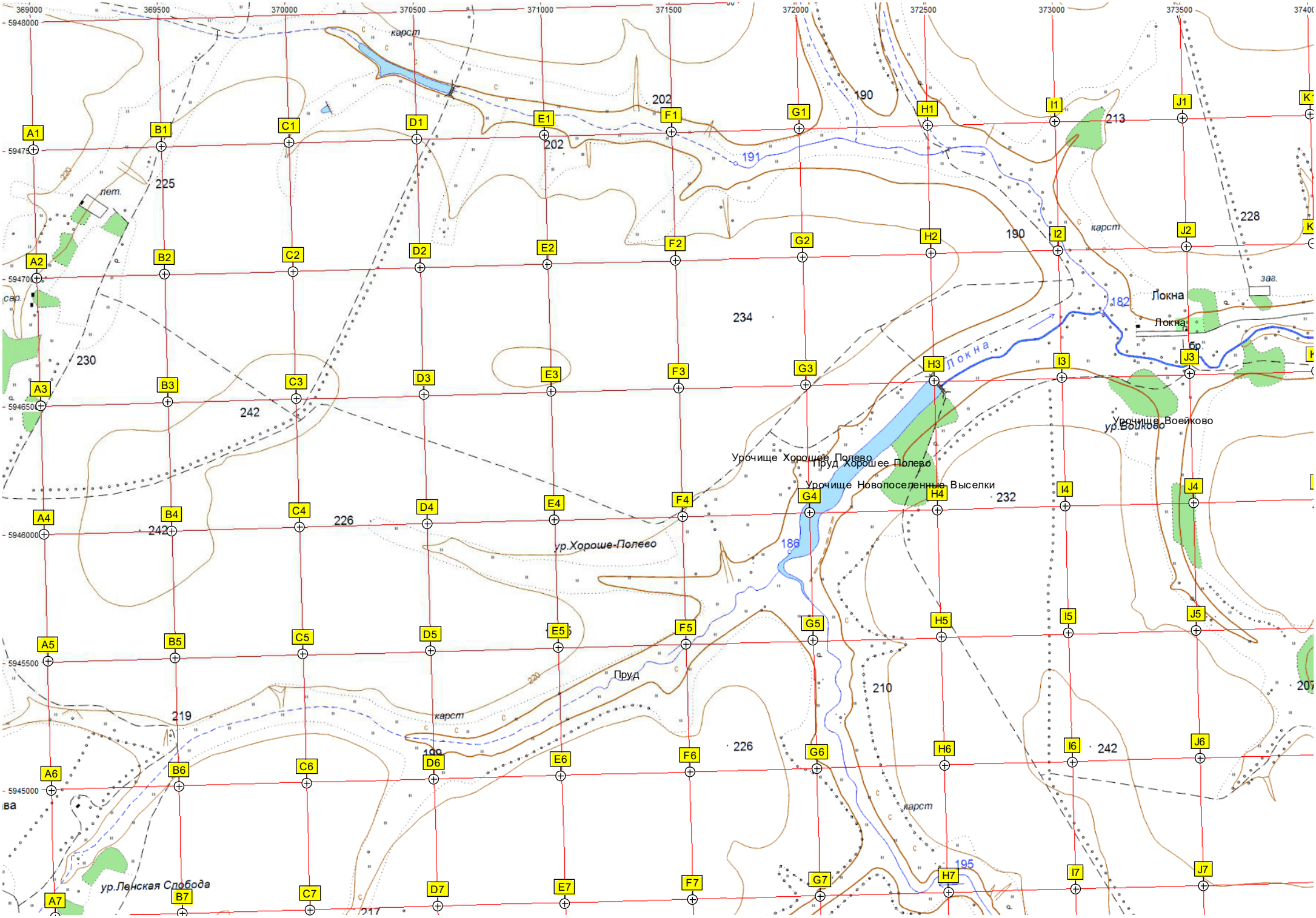
369000
369500
370000
370500
371000
371500
372000
372500
373000
373500
5948000
5947500
5947000
5946500
5946000
5945500
5945000
карст
лет.
сар.
202
190
191
213
228
225
230
234
242
226
219
217
220
182
Локна
Локна
зар.
Локна
Урочище Воейково
ур.Воейково
Урочище Хорошее Полево
Пруд Хорошее Полево
Урочище Новопоселенные Выселки
232
ур.Хороше-Полево
186
Пруд
210
226
242
195
ур.Ленская Слобода
A1
B1
C1
D1
E1
F1
G1
H1
I1
J1
A2
B2
C2
D2
E2
F2
G2
H2
I2
J2
A3
B3
C3
D3
E3
F3
G3
H3
I3
J3
A4
B4
C4
D4
E4
F4
G4
H4
I4
J4
A5
B5
C5
D5
E5
F5
G5
H5
I5
J5
A6
B6
C6
D6
E6
F6
G6
H6
I6
J6
A7
B7
C7
D7
E7
F7
G7
H7
I7
J7

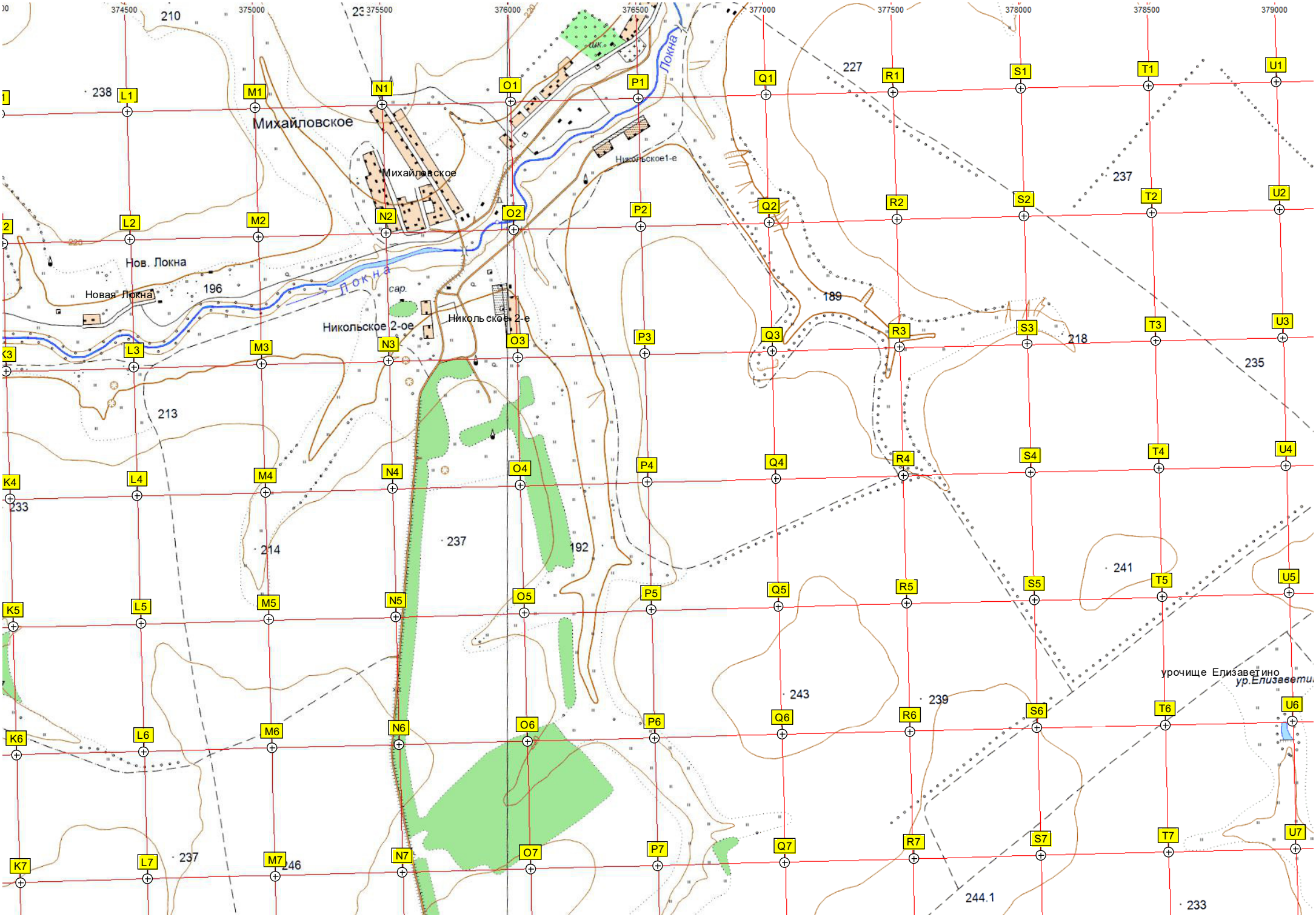
374500
375000
375500
376000
376500
377000
377500
378000
378500
379000
Михайловское
Михайловское
Нов. Локна
Новая Локна
Локна
Никольское 2-ое
Никольское 2-е
Никольское1-е
Локна
урочище Елизаветино
ур.Елизавети
L1
M1
N1
O1
P1
Q1
R1
S1
T1
U1
L2
M2
N2
O2
P2
Q2
R2
S2
T2
U2
L3
M3
N3
O3
P3
Q3
R3
S3
T3
U3
L4
M4
N4
O4
P4
Q4
R4
S4
T4
U4
L5
M5
N5
O5
P5
Q5
R5
S5
T5
U5
L6
M6
N6
O6
P6
Q6
R6
S6
T6
U6
L7
M7
N7
O7
P7
Q7
R7
S7
T7
U7
K3
K4
K5
K6
K7
210
238
227
237
189
218
235
213
233
214
237
192
241
243
239
237
246
244.1
233

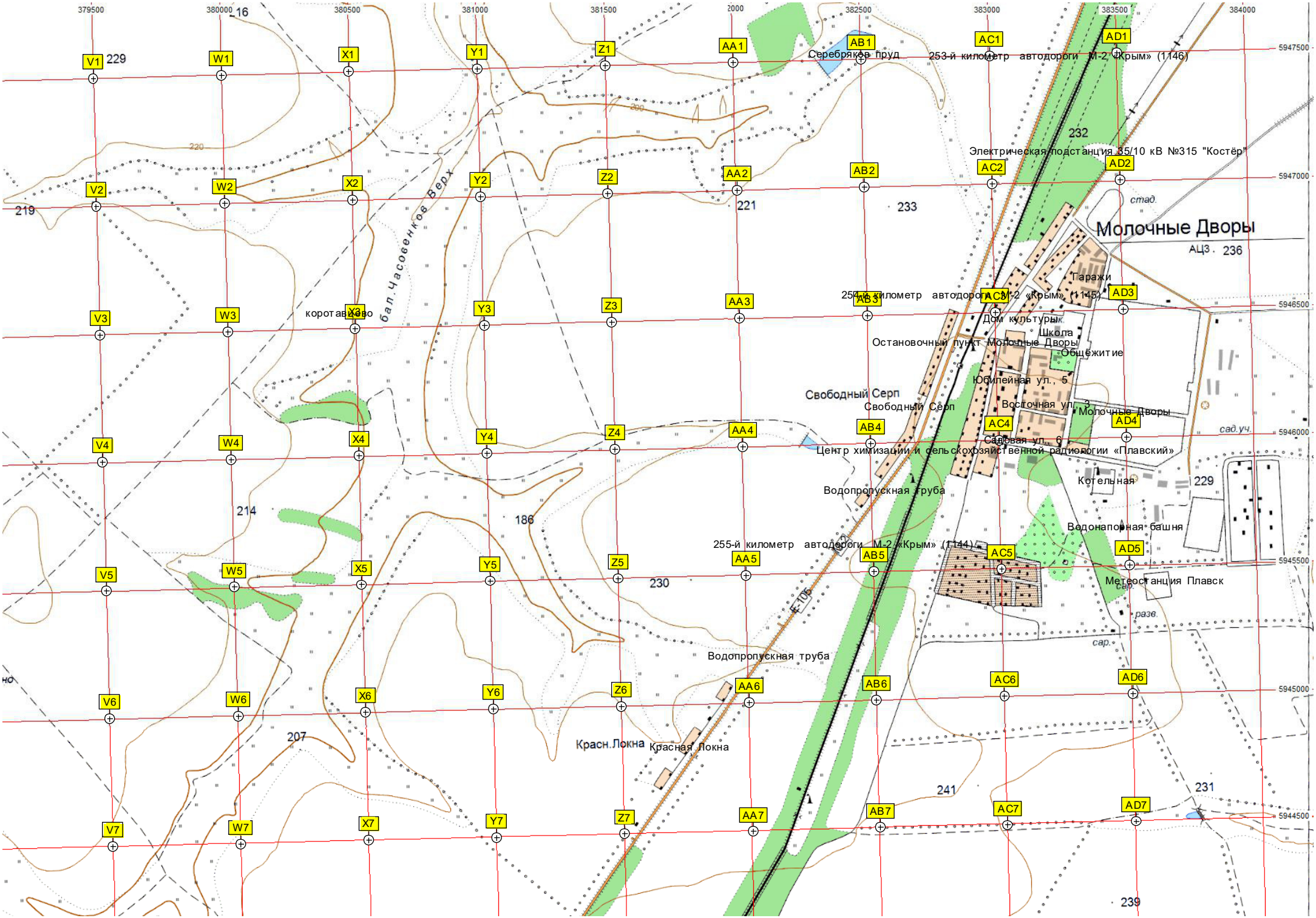
Серебряков пруд
253-й километр автодороги М-2 «Крым» (1146)
Электрическая подстанция 35/10 кВ №315 "Костёр"
Молочные Дворы
Гаражи
254-й километр автодороги М-2 «Крым» (1145)
Дом культуры
Школа
Остановочный пункт Молочные Дворы
Общежитие
Юбилейная ул., 5
Восточная ул., 3
Молочные Дворы
Свободный Серп
Свободный Серп
Садовая ул., 6
Центр химизации и сельскохозяйственной радиологии «Плавский»
Котельная
Водопропускная труба
Водонапорная башня
255-й километр автодороги М-2 «Крым» (1144)
Метеостанция Плавск
Водопропускная труба
Красн.Локна
Красная Локна
коротавцево
бал.Часовенков Верх
стад.
сад.уч.
разв.
сар.
232
233
221
219
229
236
214
186
230
207
241
231
239
220
200
379500
380000
380500
381000
381500
382000
382500
383000
383500
384000
5947500
5947000
5946500
5946000
5945500
5945000
5944500
V1
W1
X1
Y1
Z1
AA1
AB1
AC1
AD1
V2
W2
X2
Y2
Z2
AA2
AB2
AC2
AD2
V3
W3
X3
Y3
Z3
AA3
AB3
AC3
AD3
V4
W4
X4
Y4
Z4
AA4
AB4
AC4
AD4
V5
W5
X5
Y5
Z5
AA5
AB5
AC5
AD5
V6
W6
X6
Y6
Z6
AA6
AB6
AC6
AD6
V7
W7
X7
Y7
Z7
AA7
AB7
AC7
AD7

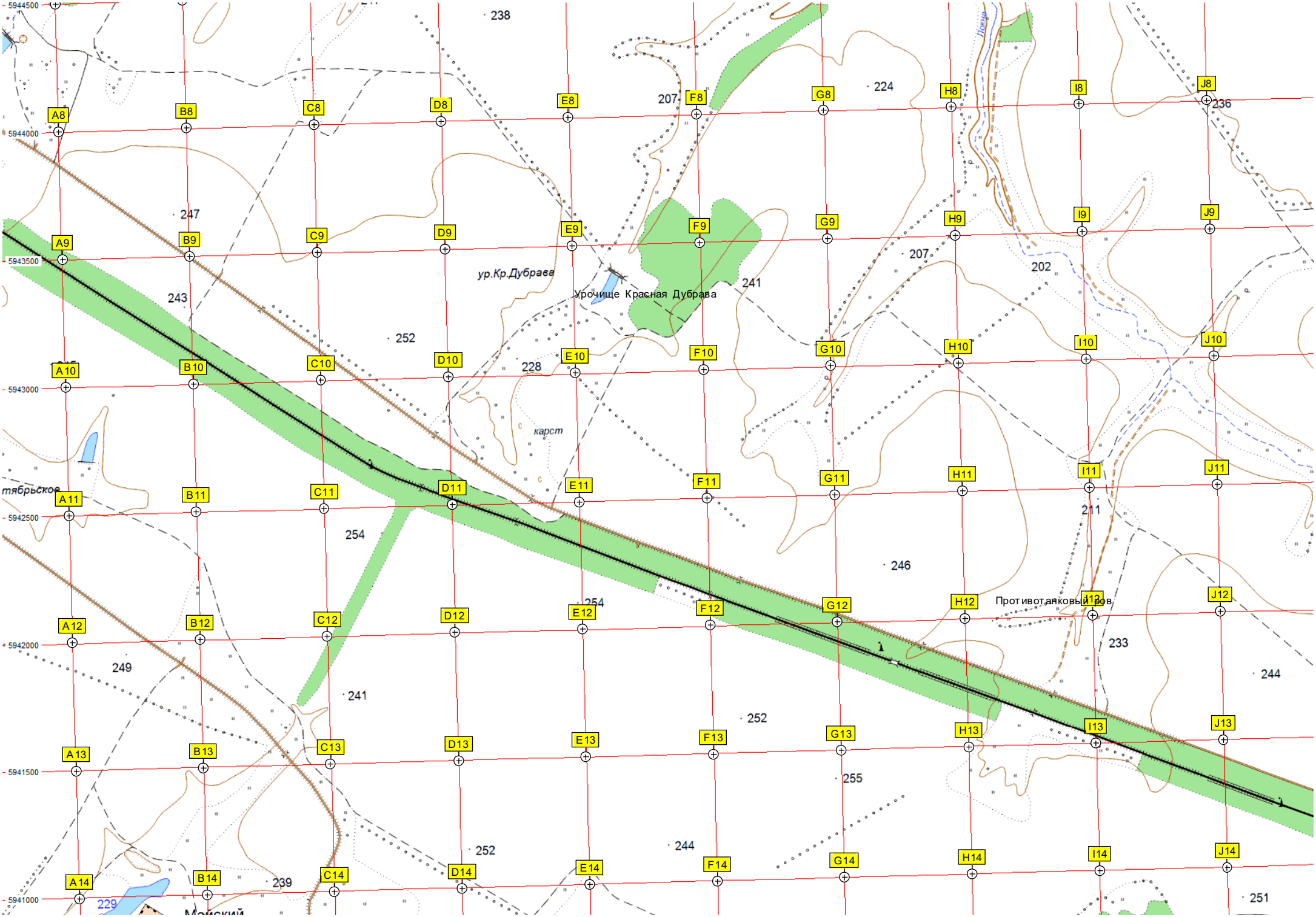
238
207
224
236
247
207
202
243
252
241
228
254
246
254
233
249
241
252
255
252
244
239
229
251
ур.Кр.Дубрава
Урочище Красная Дубрава
карст
Противотанковый ров
тябрьское
5944500
5944000
5943500
5943000
5942500
5942000
5941500
5941000
A8
B8
C8
D8
E8
F8
G8
H8
I8
J8
A9
B9
C9
D9
E9
F9
G9
H9
I9
J9
A10
B10
C10
D10
E10
F10
G10
H10
I10
J10
A11
B11
C11
D11
E11
F11
G11
H11
I11
J11
A12
B12
C12
D12
E12
F12
G12
H12
I12
J12
A13
B13
C13
D13
E13
F13
G13
H13
I13
J13
A14
B14
C14
D14
E14
F14
G14
H14
I14
J14

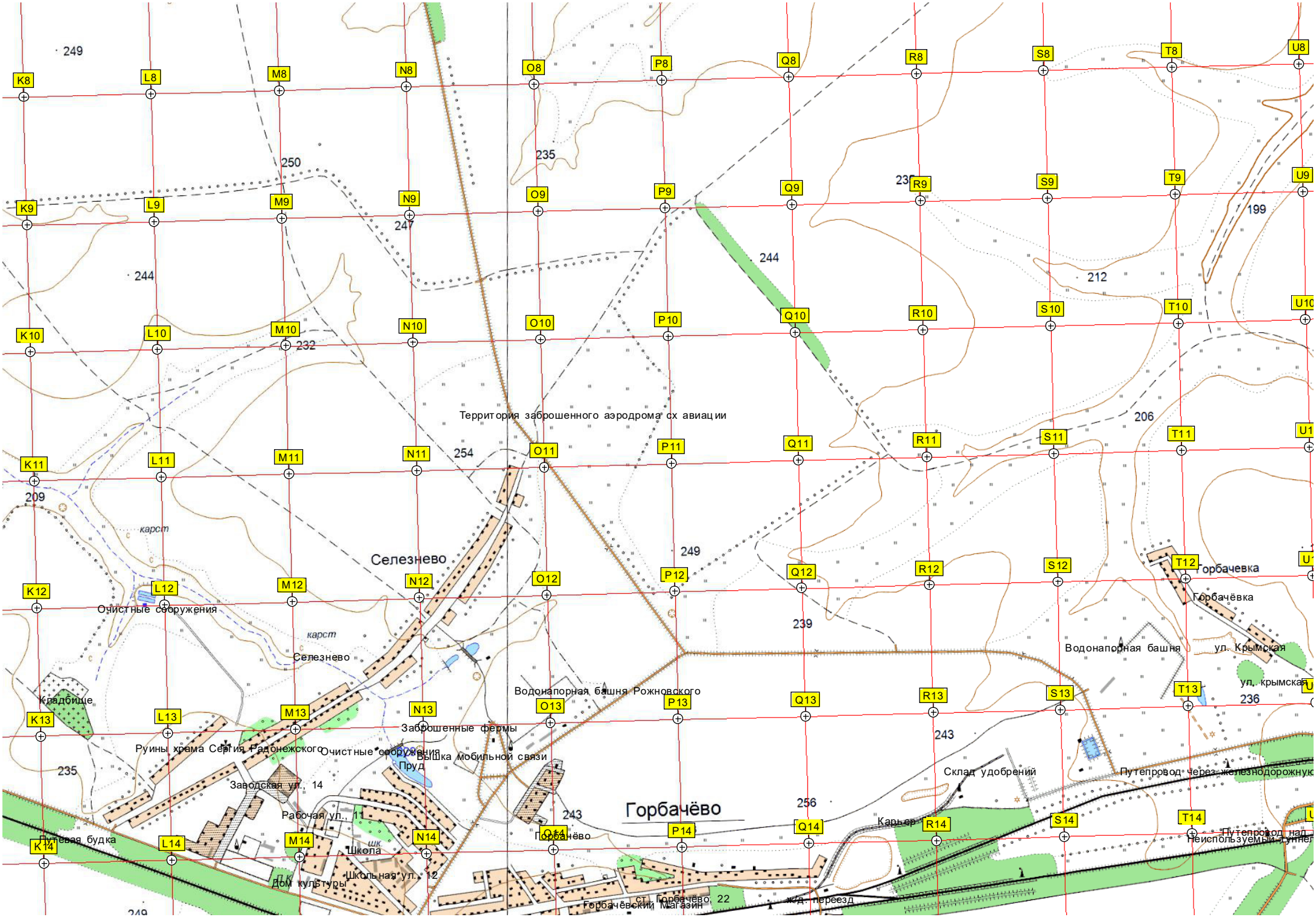
Территория заброшенного аэродрома сх авиации
Селезнево
Горбачёвка
Горбачёвка
Очистные сооружения
Селезнево
Водонапорная башня
ул. Крымская
ул. крымская
Кладбище
Водонапорная башня Рожновского
Заброшенные фермы
Руины храма Сергия Радонежского
Очистные сооружения
Вышка мобильной связи
Пруд
Склад удобрений
Путепровод через железнодорожную
Заводская ул., 14
Рабочая ул., 11
Горбачёво
Карьер
Путевая будка
Школа
Путепровод над
Неиспользуемый тунне
Школьная ул., 12
Дом культуры
ст. Горбачёво, 22
Горбачёвский Магазин
ж/д. переезд
карст
карст
249
250
235
247
244
244
212
199
232
206
254
209
249
239
236
235
243
243
256

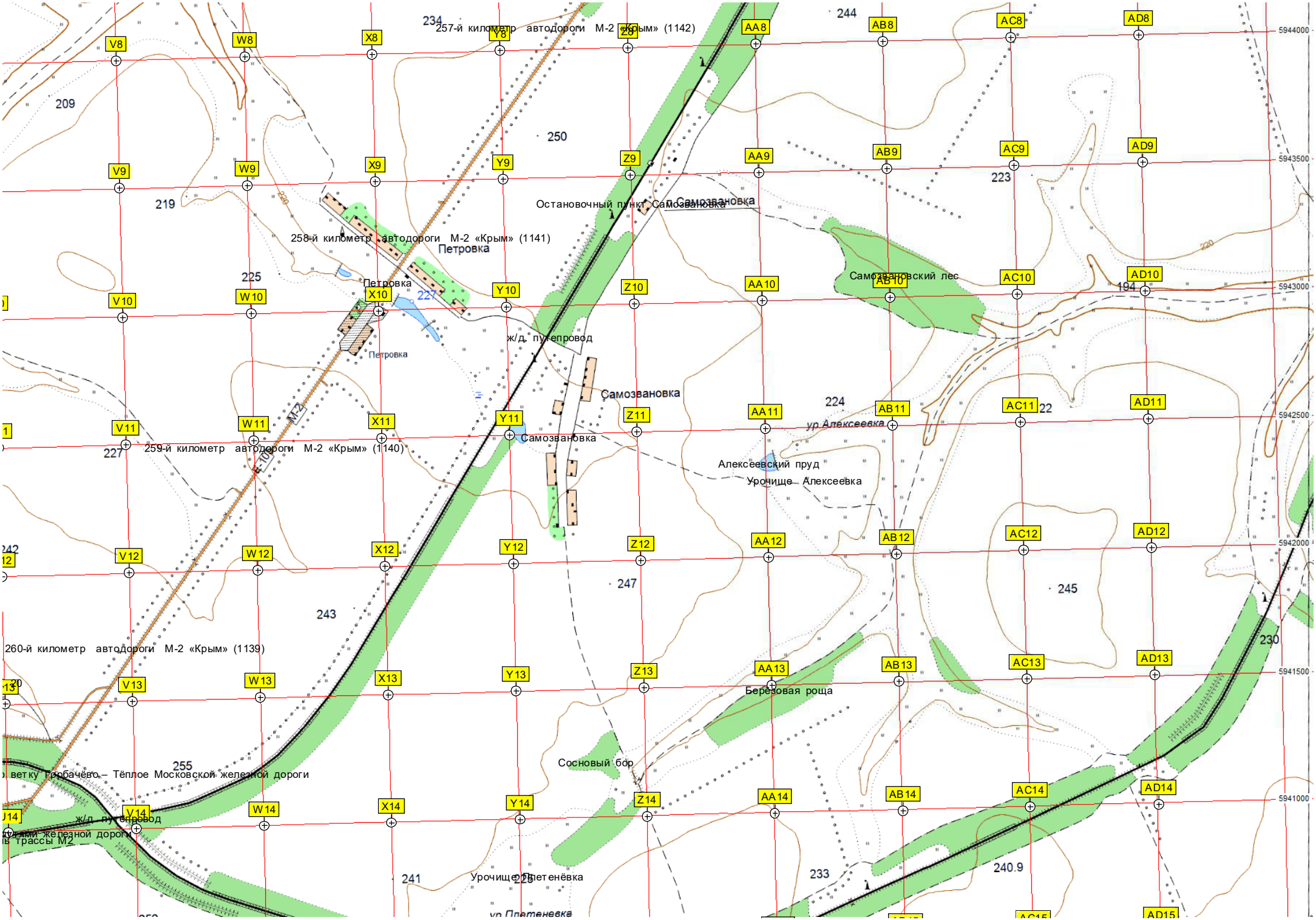
257-й километр автодороги М-2 «Крым» (1142)
Остановочный пункт Самозвановка
258-й километр автодороги М-2 «Крым» (1141)
Петровка
Самозвановский лес
ж/д. путепровод
Самозвановка
259-й километр автодороги М-2 «Крым» (1140)
ур Алексеевка
Алексеевский пруд
Урочище Алексеевка
260-й километр автодороги М-2 «Крым» (1139)
Березовая роща
Сосновый бор
ветку Горбачёво – Тёплое Московской железной дороги
ж/д. путепровод
Урочище Плетенёвка
ур Плетеневка
М-2
Е-105
5944000
5943500
5943000
5942500
5942000
5941500
5941000

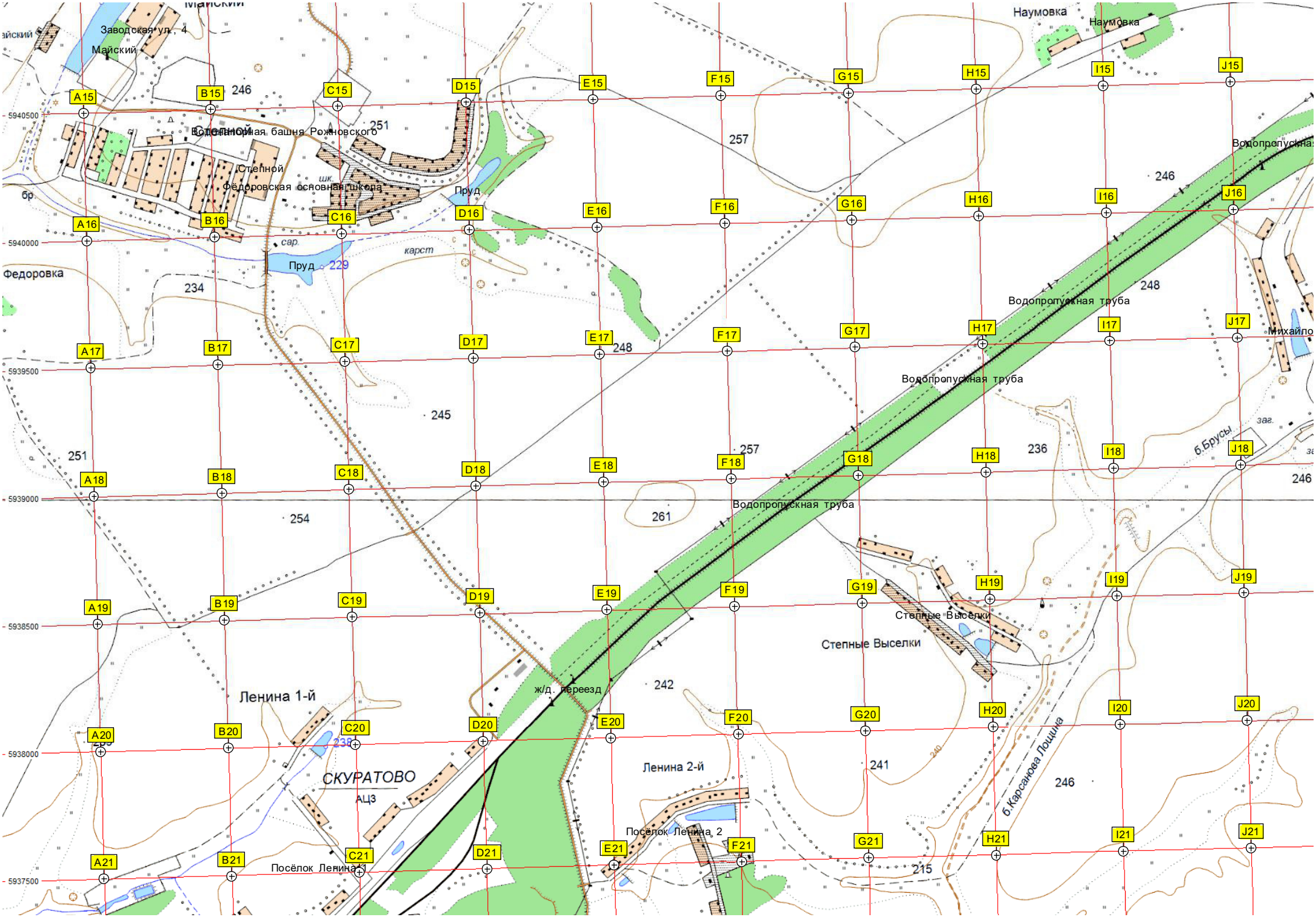
Заводская ул., 4
Майский
Наумовка
Водонапорная башня Рожновского
Степной
Федоровская основная школа
Пруд
Пруд
Федоровка
Водопропускная труба
Водопропускная труба
Водопропускная труба
Степные Выселки
Степные Выселки
ж/д. переезд
Ленина 1-й
Ленина 2-й
СКУРАТОВО
АЦЗ
Посёлок Ленина 2
Посёлок Ленина 1
б.Брусы
б.Карсанова Лощина
Михайло
A15
B15
C15
D15
E15
F15
G15
H15
I15
J15
A16
B16
C16
D16
E16
F16
G16
H16
I16
J16
A17
B17
C17
D17
E17
F17
G17
H17
I17
J17
A18
B18
C18
D18
E18
F18
G18
H18
I18
J18
A19
B19
C19
D19
E19
F19
G19
H19
I19
J19
A20
B20
C20
D20
E20
F20
G20
H20
I20
J20
A21
B21
C21
D21
E21
F21
G21
H21
I21
J21
5940500
5940000
5939500
5939000
5938500
5938000
5937500
246
251
257
246
234
229
248
245
251
257
236
246
254
261
242
241
246
215

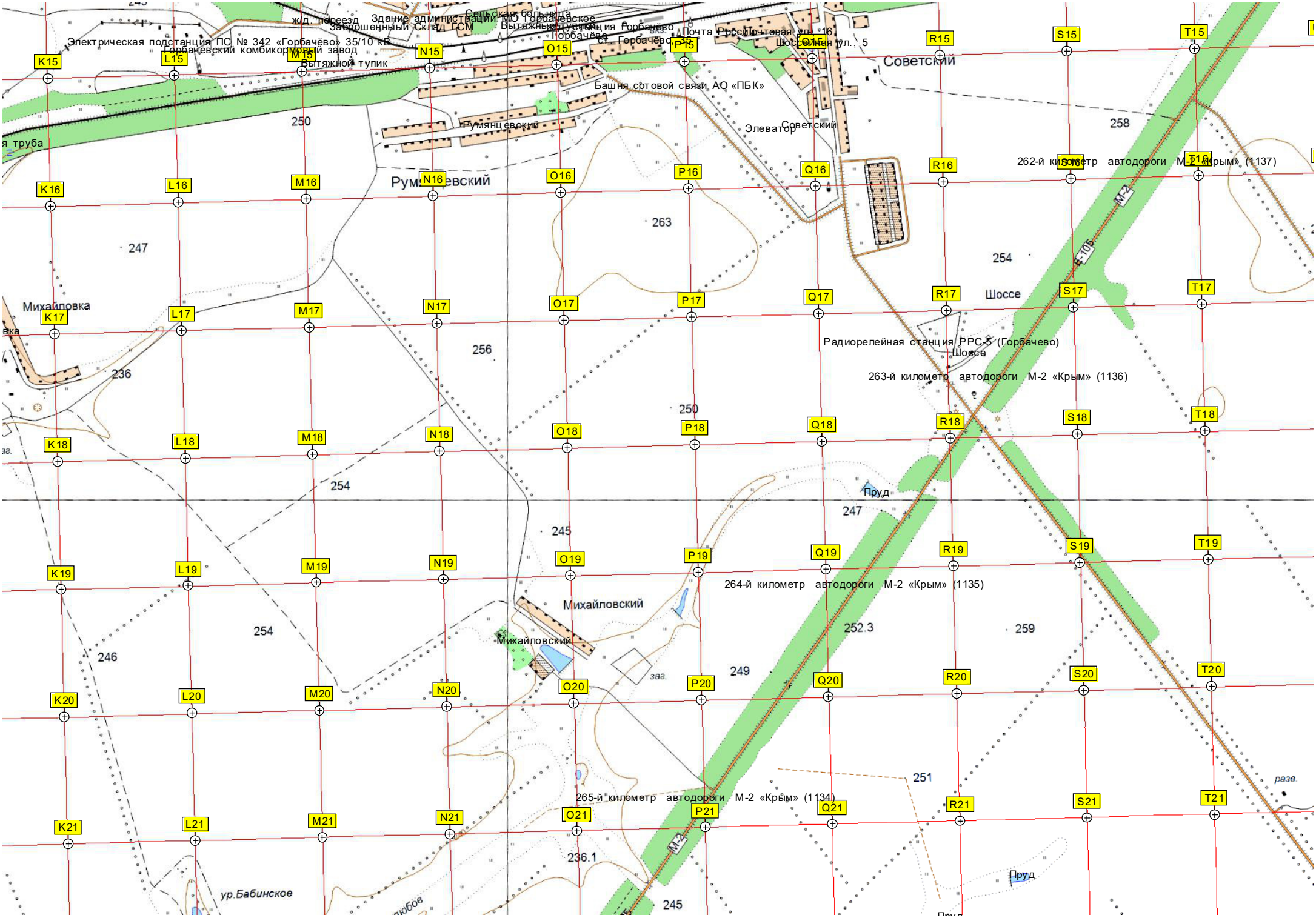
Электрическая подстанция ПС № 342 «Горбачёво» 35/10 кВ
Горбачевский комбикормовый завод
Вытяжной тупик
ж.д. переезд
Здание администрации МО Горбачевское
Заброшенный Склад ГСМ
Сельская больница
Вытяжные тупики
Станция Горбачево
ст. Горбачево
Почта России
Почтовая ул., 16
Шоссейная ул., 5
Советский
Башня сотовой связи АО «ПБК»
Элеватор
Румянцевский
Румянцевский
262-й километр автодороги М-2 «Крым» (1137)
Шоссе
Радиорелейная станция РРС-5 (Горбачево)
263-й километр автодороги М-2 «Крым» (1136)
Пруд
264-й километр автодороги М-2 «Крым» (1135)
Михайловка
Михайловский
Михайловский
265-й километр автодороги М-2 «Крым» (1134)
Пруд
ур.Бабинское
М-2
Е-10Р
250
258
263
247
254
256
236
250
254
247
245
254
252.3
259
246
249
251
236.1
245
K15
L15
M15
N15
O15
P15
R15
S15
T15
K16
L16
M16
N16
O16
P16
Q16
R16
S16
T16
K17
L17
M17
N17
O17
P17
Q17
R17
S17
T17
K18
L18
M18
N18
O18
P18
Q18
R18
S18
T18
K19
L19
M19
N19
O19
P19
Q19
R19
S19
T19
K20
L20
M20
N20
O20
P20
Q20
R20
S20
T20
K21
L21
M21
N21
O21
P21
Q21
R21
S21
T21

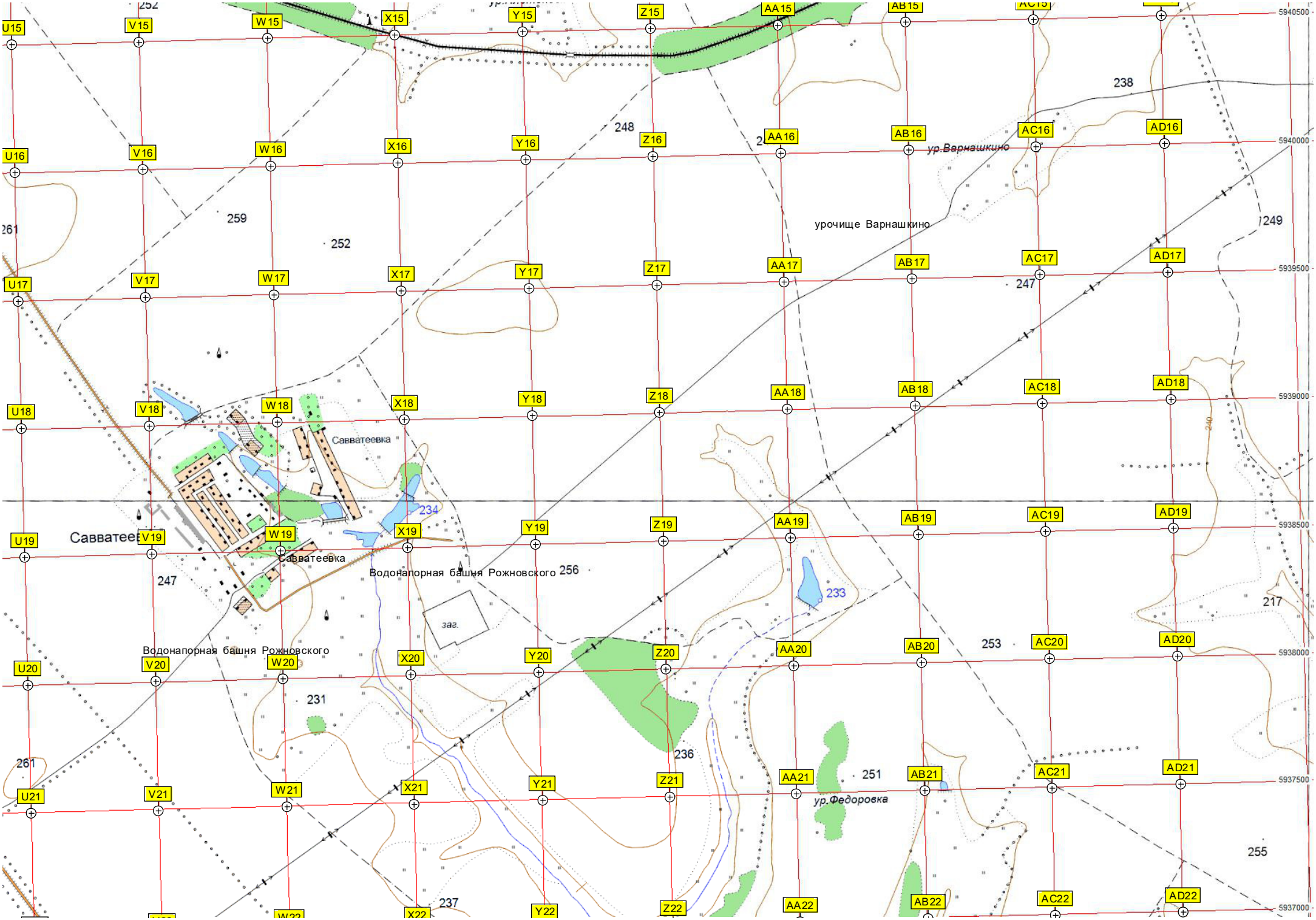
U15
V15
W15
X15
Y15
Z15
AA15
AB15
AC15
AD15
5940500
U16
V16
W16
X16
Y16
Z16
AA16
AB16
AC16
AD16
5940000
U17
V17
W17
X17
Y17
Z17
AA17
AB17
AC17
AD17
5939500
U18
V18
W18
X18
Y18
Z18
AA18
AB18
AC18
AD18
5939000
U19
V19
W19
X19
Y19
Z19
AA19
AB19
AC19
AD19
5938500
U20
V20
W20
X20
Y20
Z20
AA20
AB20
AC20
AD20
5938000
U21
V21
W21
X21
Y21
Z21
AA21
AB21
AC21
AD21
5937500
X22
Y22
Z22
AA22
AB22
AC22
AD22
5937000
238
248
249
259
252
261
247
217
253
231
236
251
255
237
256
233
234
240
ур.Варнашкино
урочище Варнашкино
Савватеевка
Савватеевка
Водонапорная башня Рожновского
Водонапорная башня Рожновского
заг.
ур.Федоровка

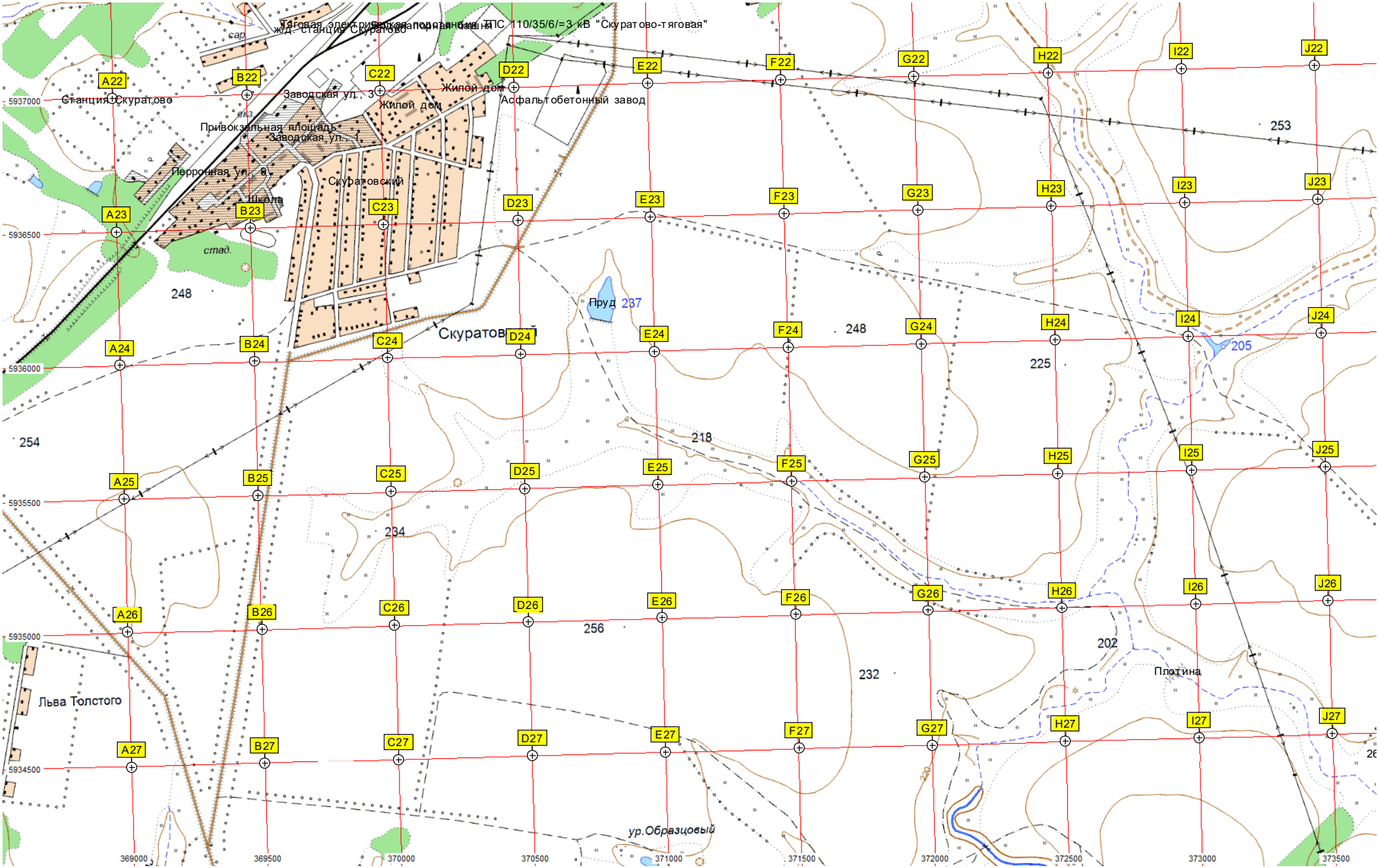
Тяговая электрическая подстанция ТПС 110/35/6/=3 кВ "Скуратово-тяговая"
жд. станция Скуратово
Станция Скуратово
Заводская ул., 3
Жилой дом
Жилой дом
Асфальтобетонный завод
Привокзальная площадь
Заводская ул., 1
Перронная ул., 9
Скуратовский
Школа
стад.
Пруд 237
Скуратовский
Пруд 205
Плотина
Льва Толстого
ур.Образцовый
253
248
248
225
254
218
234
256
232
202
A22
B22
C22
D22
E22
F22
G22
H22
I22
J22
A23
B23
C23
D23
E23
F23
G23
H23
I23
J23
A24
B24
C24
D24
E24
F24
G24
H24
I24
J24
A25
B25
C25
D25
E25
F25
G25
H25
I25
J25
A26
B26
C26
D26
E26
F26
G26
H26
I26
J26
A27
B27
C27
D27
E27
F27
G27
H27
I27
J27
5937000
5936500
5936000
5935500
5935000
5934500
369000
369500
370000
370500
371000
371500
372000
372500
373000
373500

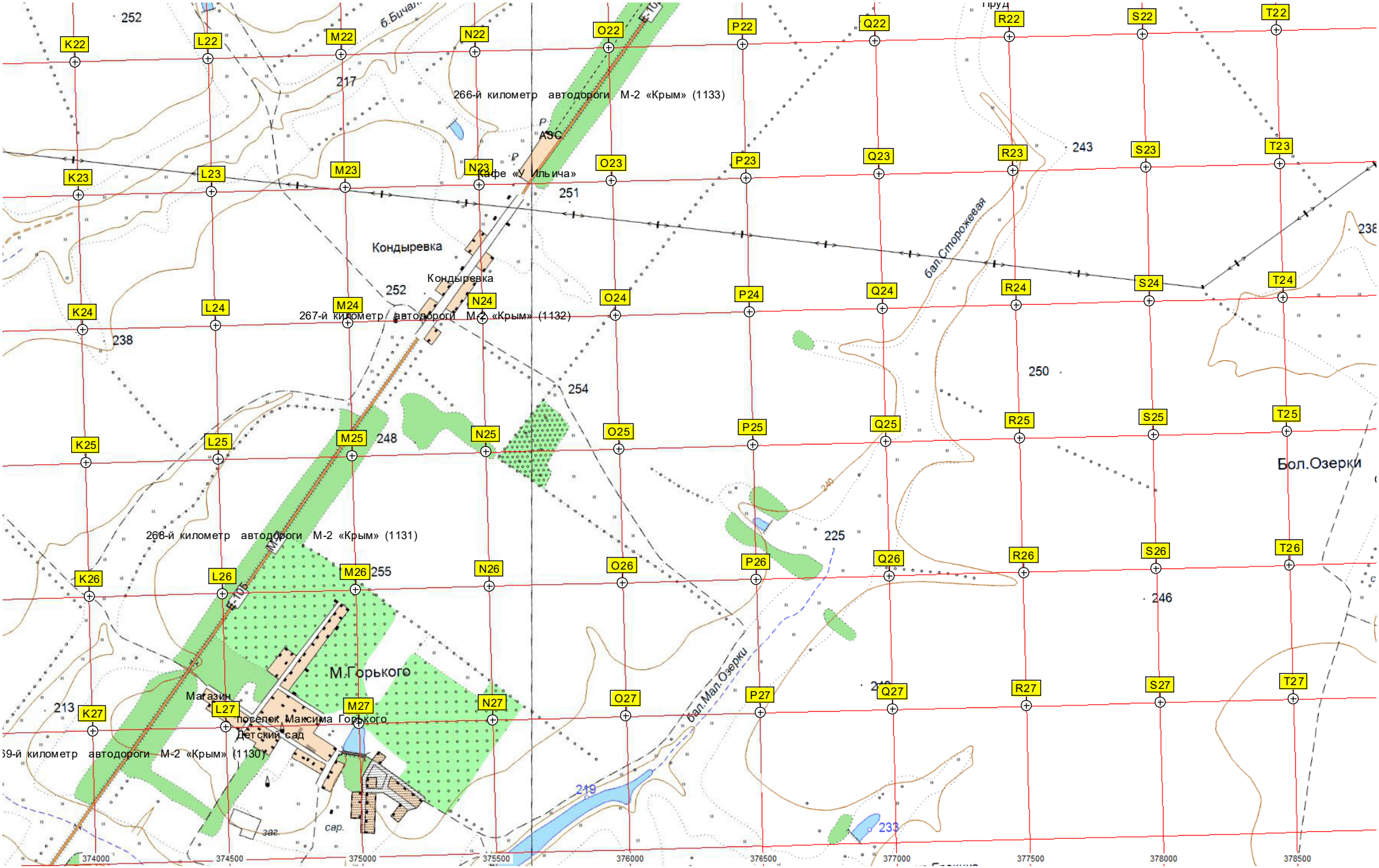
266-й километр автодороги М-2 «Крым» (1133)
АЗС
Кафе «У Ильича»
Кондыревка
Кондыревка
267-й километр автодороги М-2 «Крым» (1132)
бал.Сторожевая
Бол.Озерки
268-й километр автодороги М-2 «Крым» (1131)
М.Горького
Магазин
поселок Максима Горького
Детский сад
бал.Мал.Озерки
М-2
Е-105
374000
374500
375000
375500
376000
376500
377000
377500
378000
378500

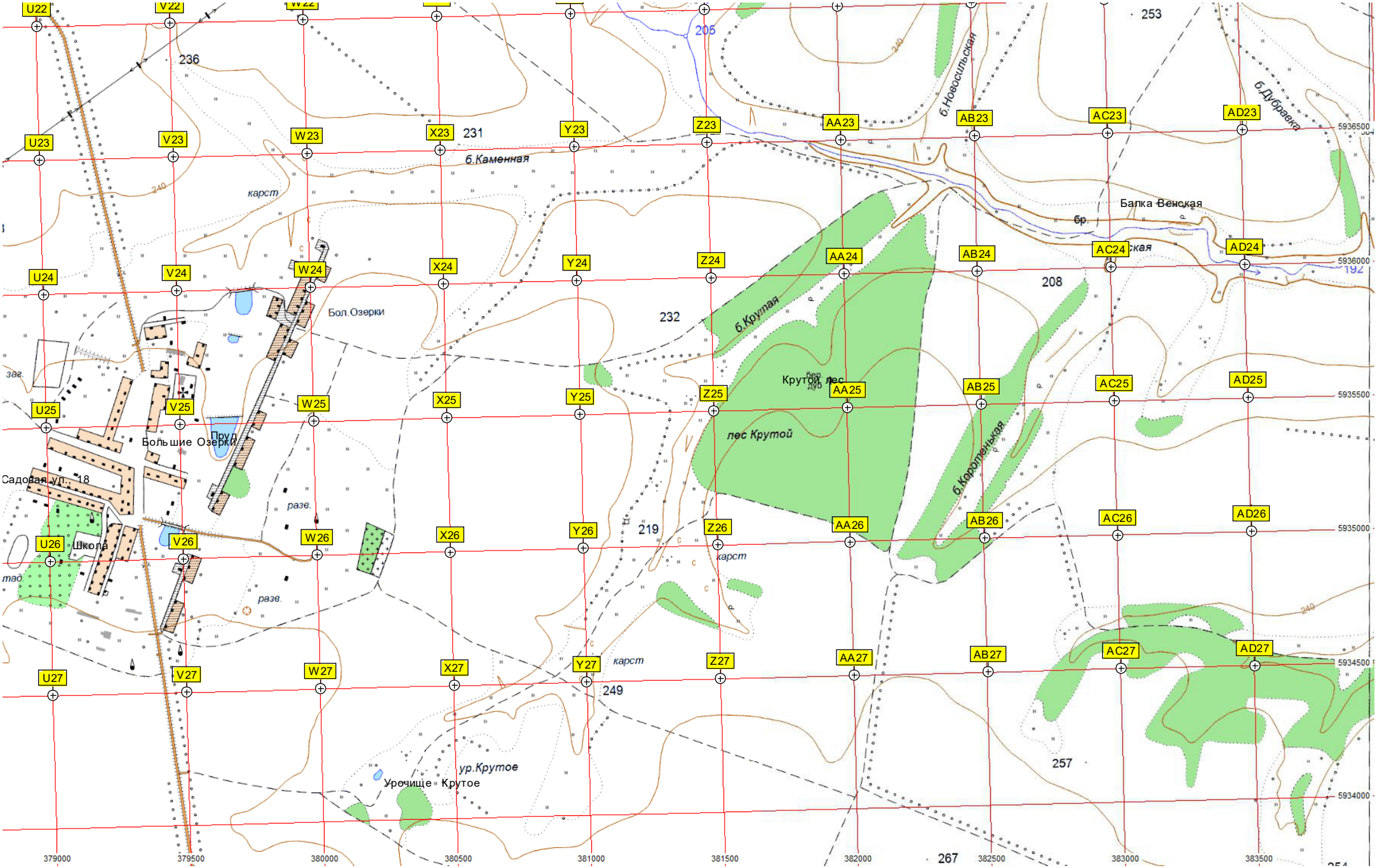
U22
V22
W22
X22
Y22
Z22
AA22
AB22
AC22
AD22
U23
V23
W23
X23
Y23
Z23
AA23
AB23
AC23
AD23
U24
V24
W24
X24
Y24
Z24
AA24
AB24
AC24
AD24
U25
V25
W25
X25
Y25
Z25
AA25
AB25
AC25
AD25
U26
V26
W26
X26
Y26
Z26
AA26
AB26
AC26
AD26
U27
V27
W27
X27
Y27
Z27
AA27
AB27
AC27
AD27
236
231
232
219
249
257
267
253
208
205
192
240
б.Каменная
карст
Бол.Озерки
б.Крутая
Крутой лес
лес Крутой
б.Новосильская
б.Дубравка
Балка Венская
бр.
Большие Озерки
Пруд
Садовая ул., 18
Школа
разв.
ур.Крутое
Урочище Крутое
5936500
5936000
5935500
5935000
5934500
5934000
379000
379500
380000
380500
381000
381500
382000
382500
383000
383500