

Система светотехнического оборудования (ССО) «СВИ-1» (05) международного аэропорта Курумоч (Самара)

Аэропортовая развязка

Автомобильный мостопровод

Овраг Стрелица

Студёный овраг

уйбышевской железной дороги

дом

аэродром

сосна береза

р. Стрелица

141

142

141

42

42

109

102

135

123

441000

441500

442000

442500

443000

443500

444000

L7

M7

N7

O7

P7

Q7

R7

L8

M8

N8

O8

P8

Q8

R8

L9

M9

N9

O9

P9

Q9

R9

L10

M10

N10

O10

P10

Q10

R10

L11

M11

N11

O11

P11

Q11

R11

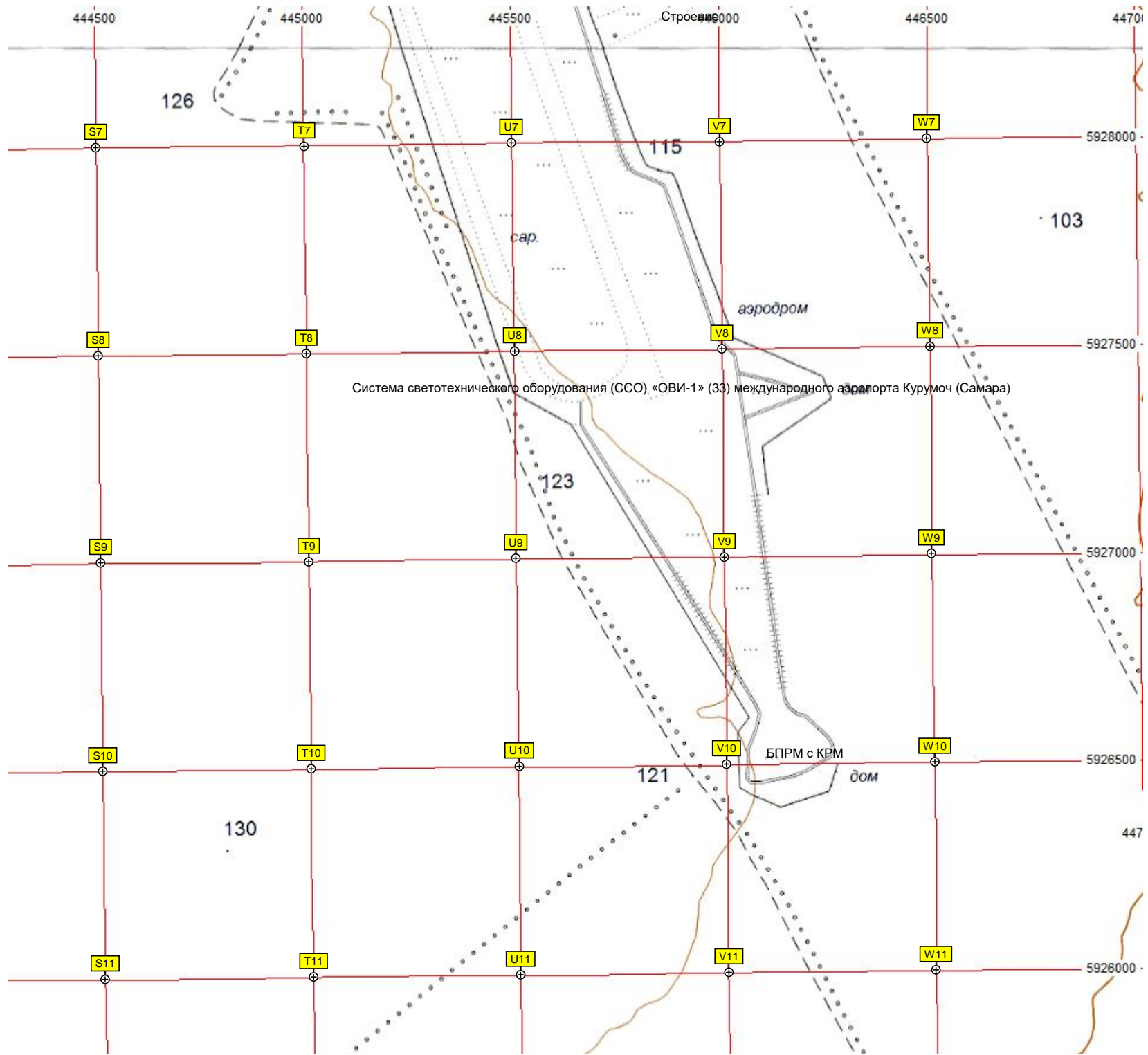
A3C

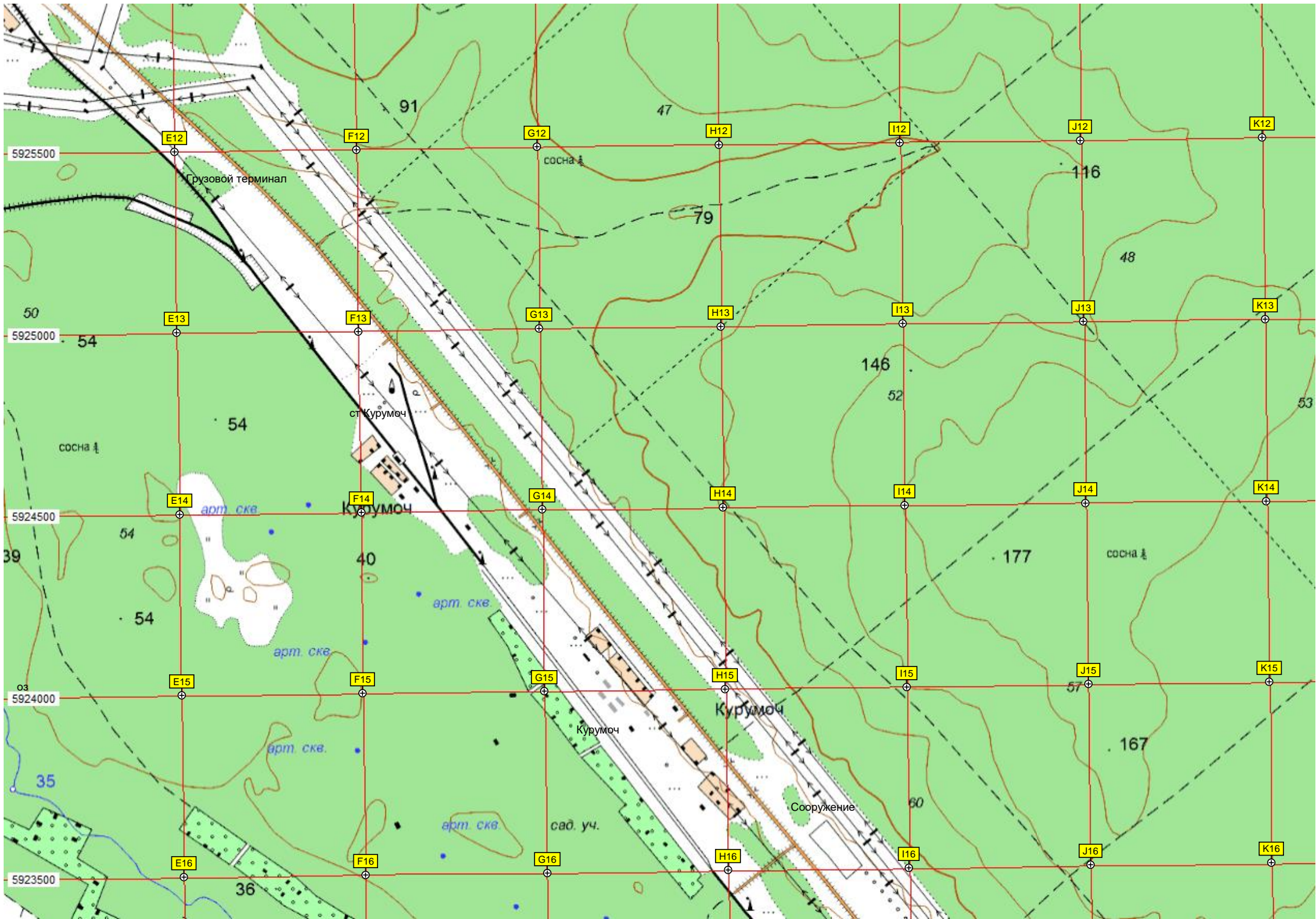
A3C

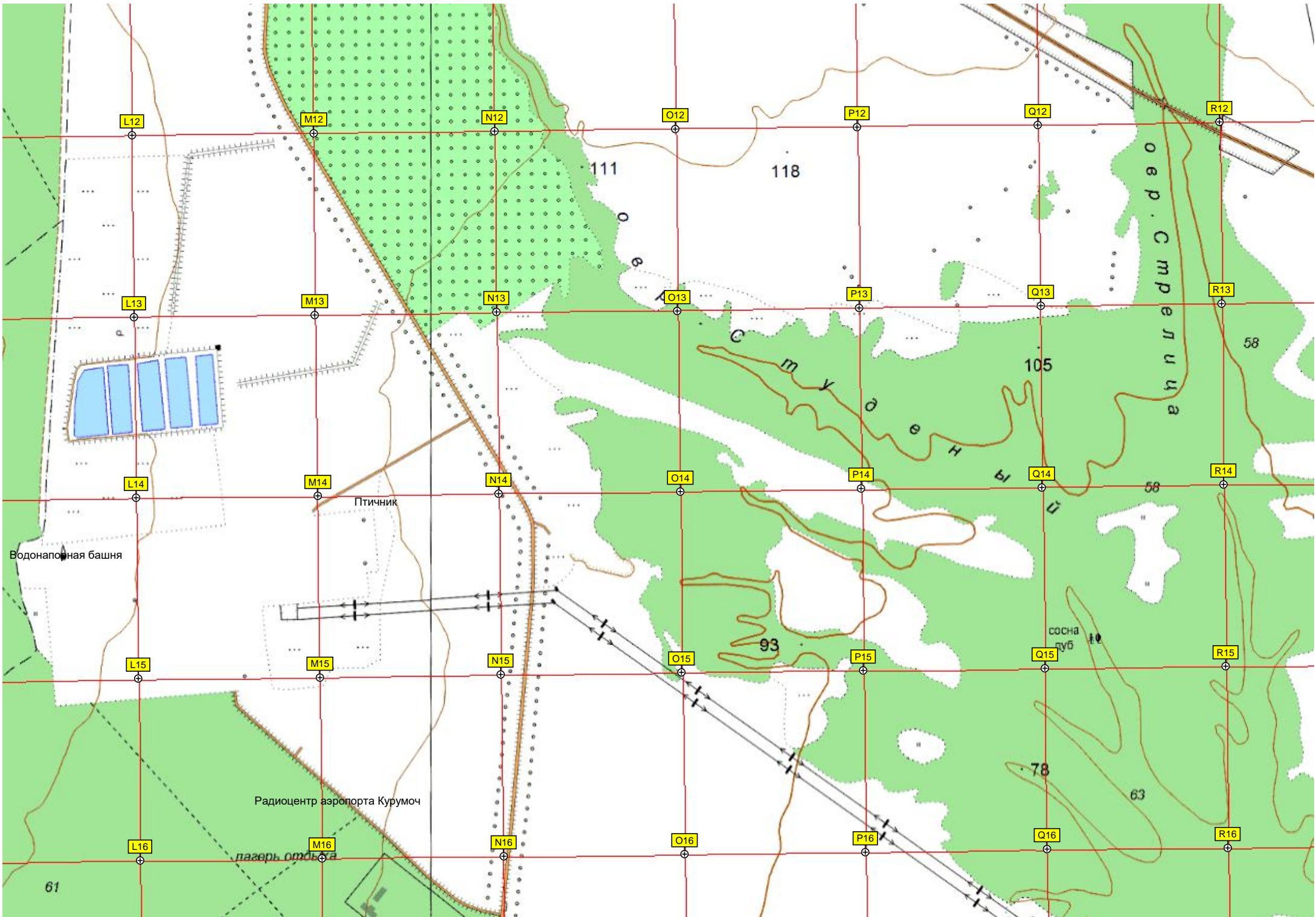
E-30

124

39







L12

M12

N12

O12

P12

Q12

R12

L13

M13

N13

O13

P13

Q13

R13

L14

M14

N14

O14

P14

Q14

R14

L15

M15

N15

O15

P15

Q15

R15

L16

M16

N16

O16

P16

Q16

R16

111

118

105

58

93

78

63

61

Водонапорная башня

Птичник

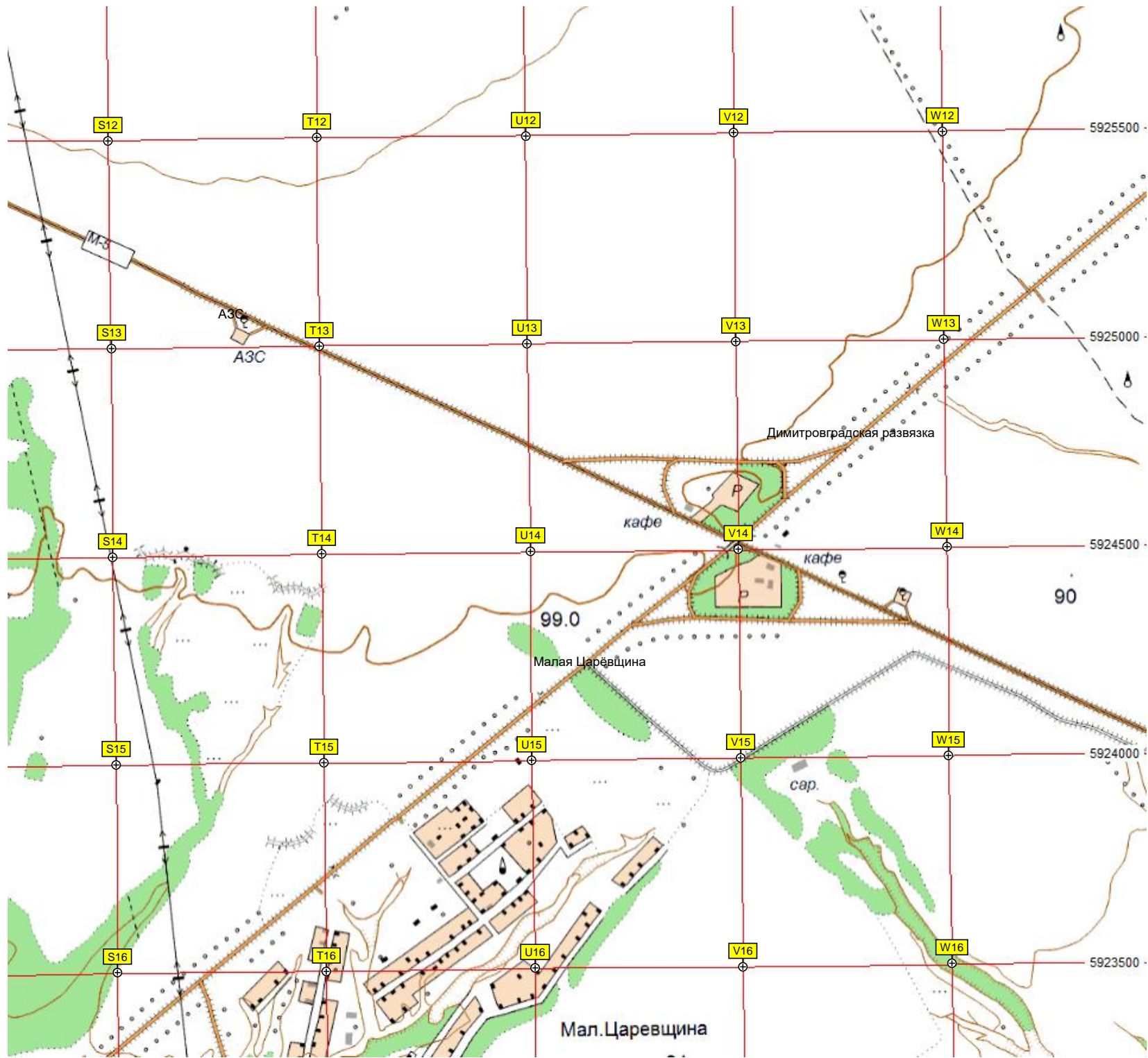
Радиоцентр аэропорта Курумоч

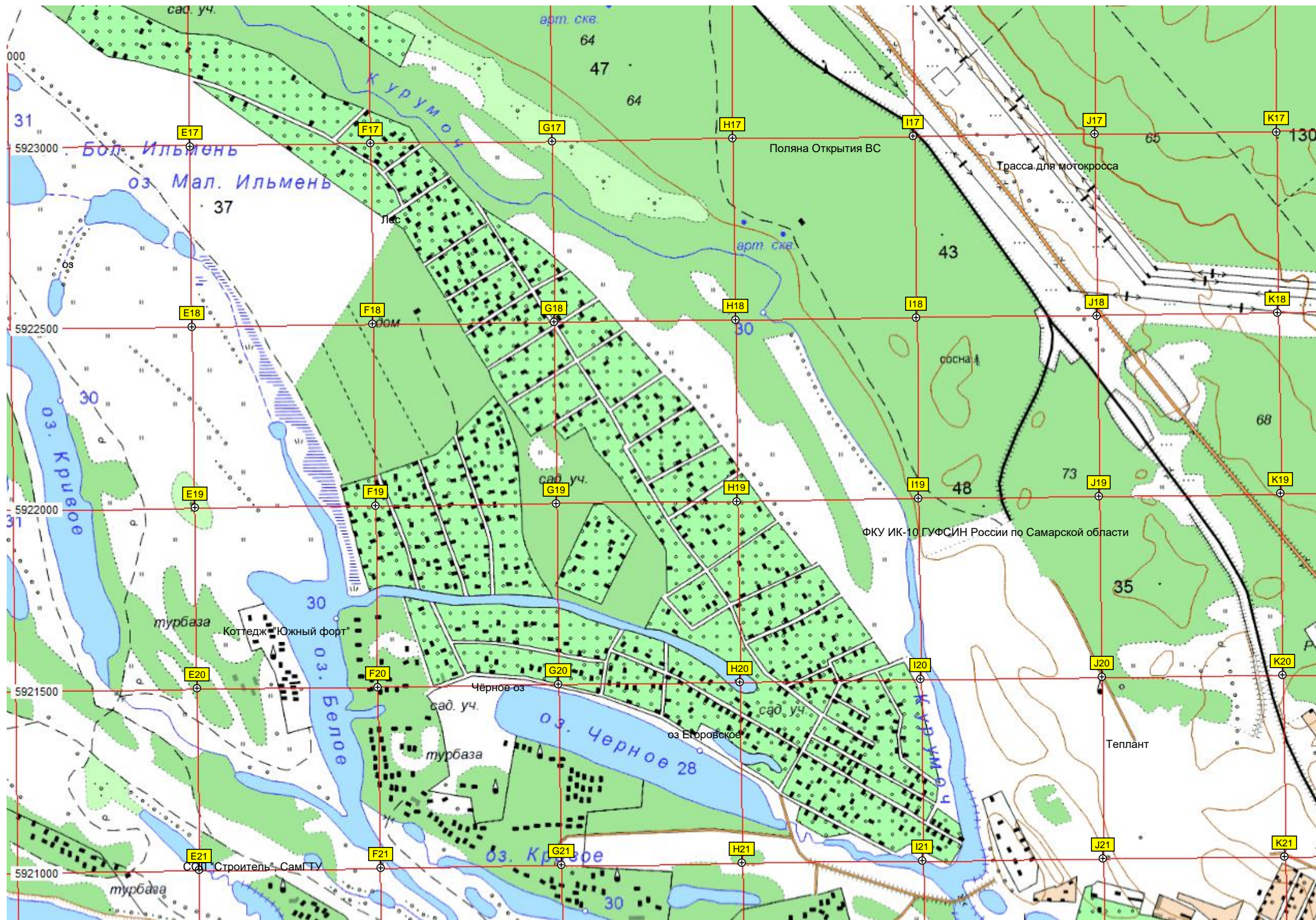
лагерь отдыха

С т у д е н ы

о е р . С т р е л ь ц а

сосна  
дуб







лагерь отдыха

сосна

L17

M17

N17

O17

P17

Q17

R17

66

95

бегодром  
P

Зол

L18

M18

N18

O18

P18

Q18

R18

69

114

сосна

69

62

81

L19

M19

N19

O19

P19

Q19

R19

103

Волжский

бер  
ту д е н ы

сосна  
липа

ВОЛЖСКИЙ

70

76

L20

M20

N20

O20

P20

Q20

R20

кладбище

бачальная школа

арт. ске

арт. ске

сад.уч.  
ягодная под

L21

M21

N21

O21

P21

Q21

R21

74

сад

ост. п. 151 км

37

липа  
сосна

76

76

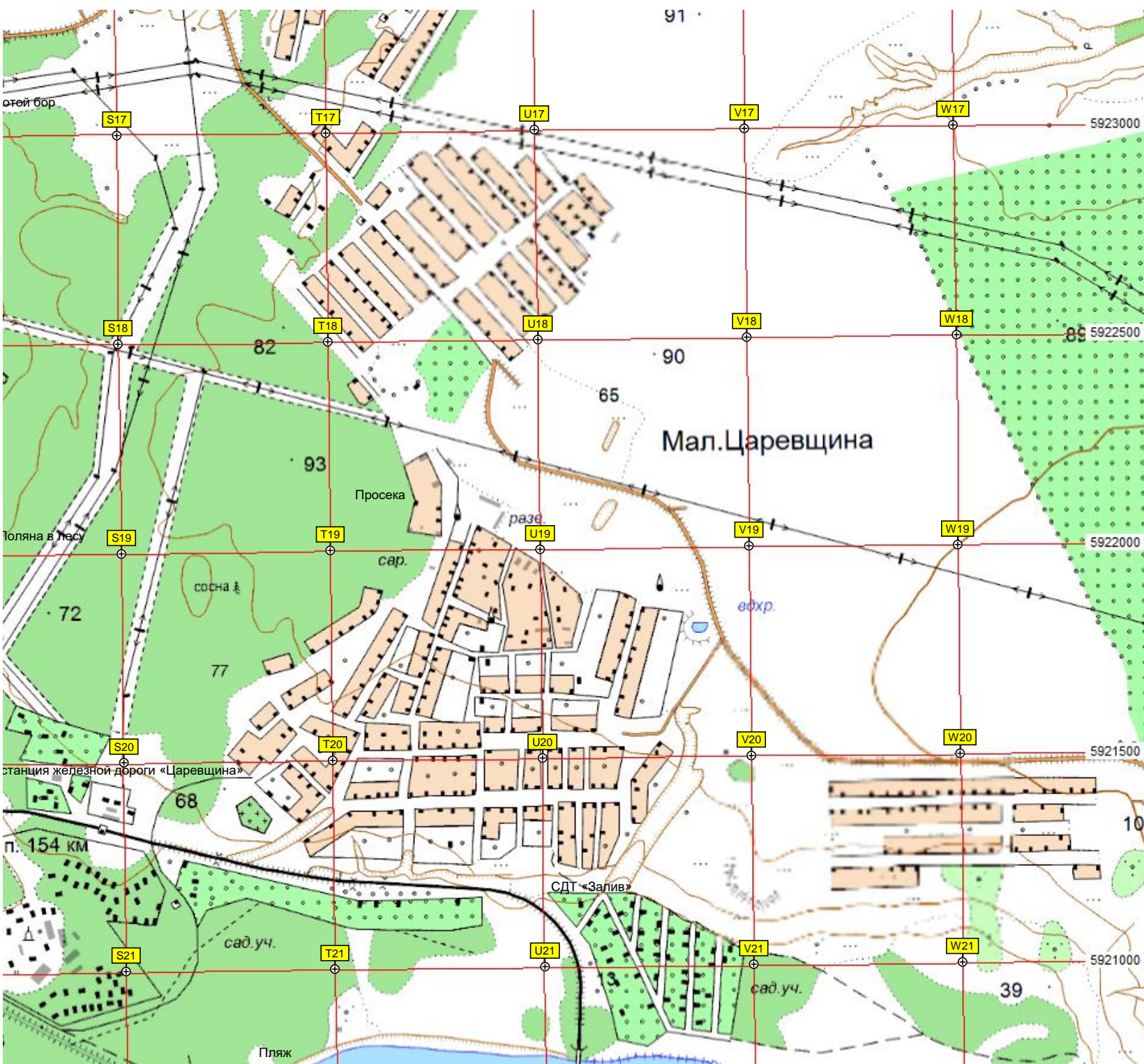
лагерь отдыха

Старая железнодорожная насыпь

80

36





Мал.Царевщина

Просека

сап.

водхр.

СДТ «Залив»

сад.уч.

сад.уч.

отой бор

поляна в лесу

станция железной дороги «Царевщина»

п. 154 км

Пляж

разе

3

10

39

91

90

93

72

77

68

65

68

39

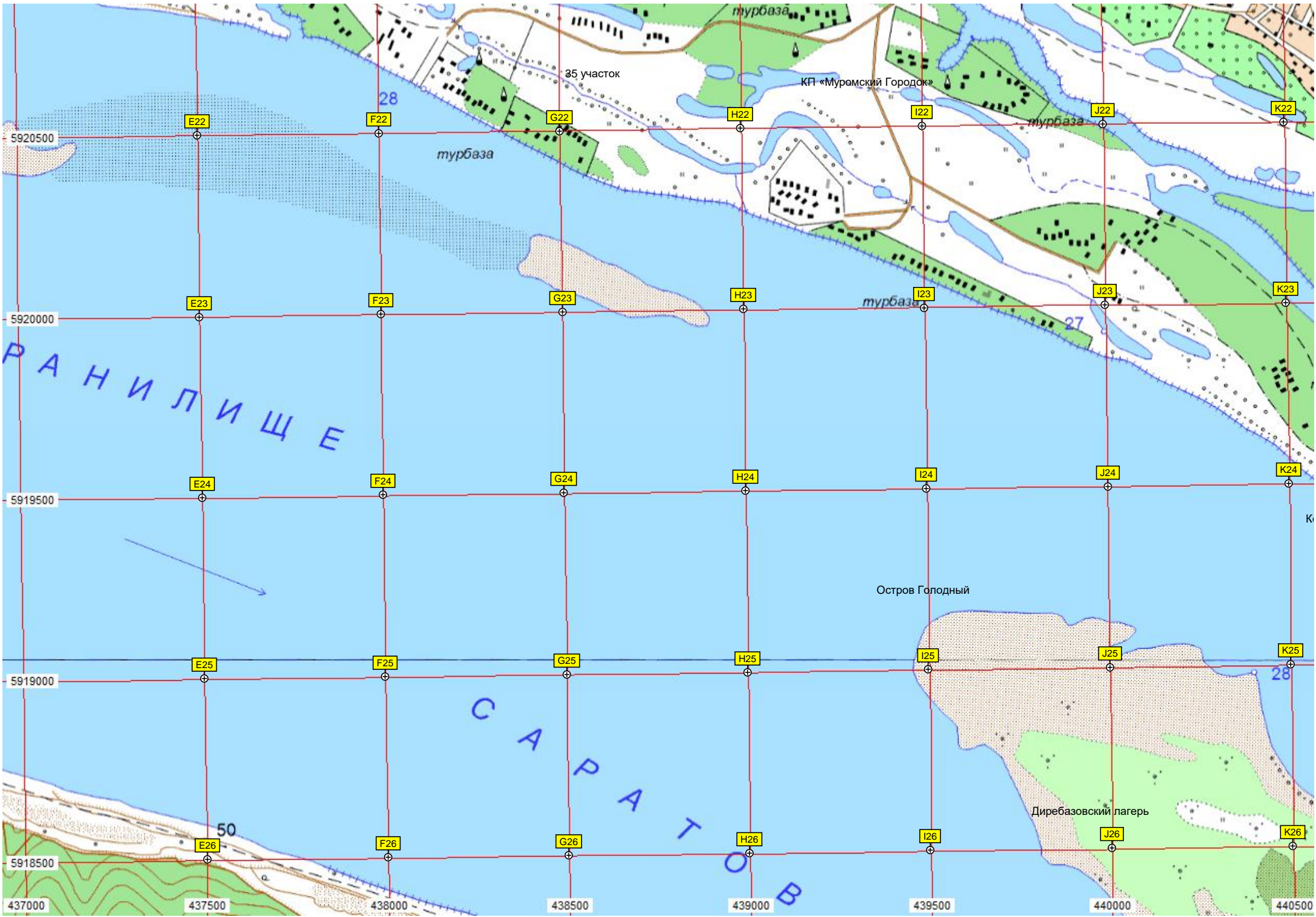
5923000

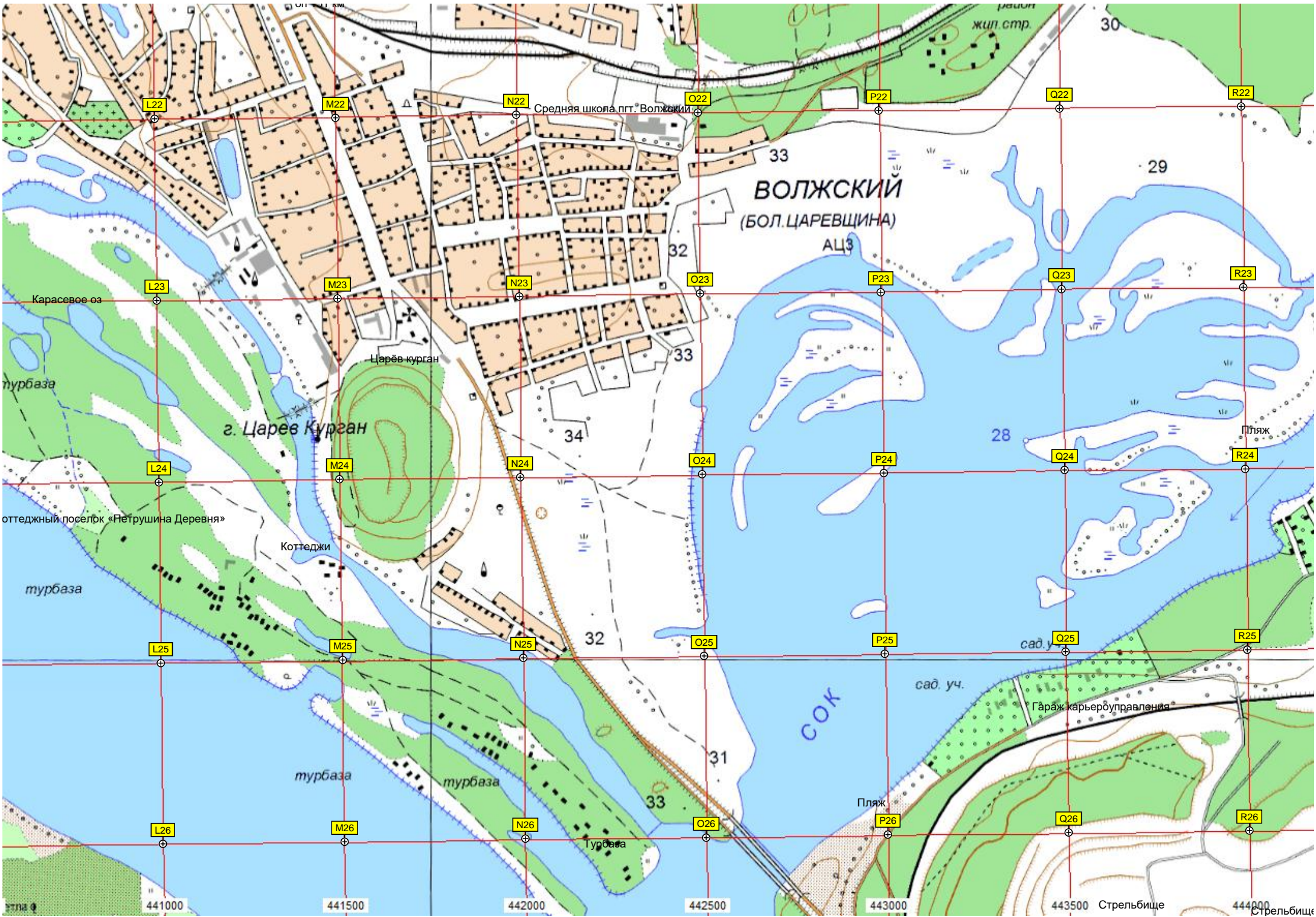
5922500

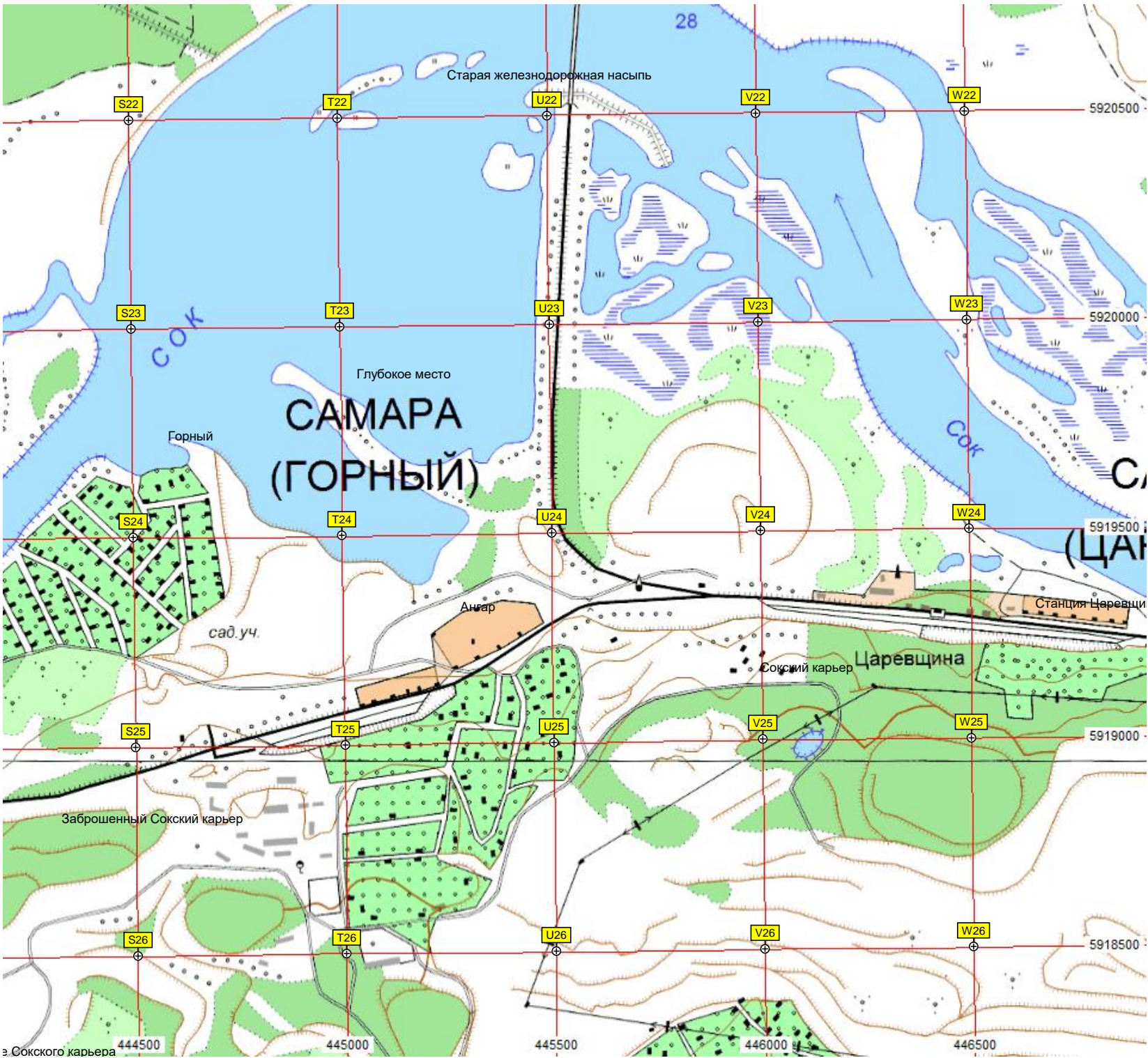
5922000

5921500

5921000







э. Соковского карьера 444500

445000

445500

446000

446500