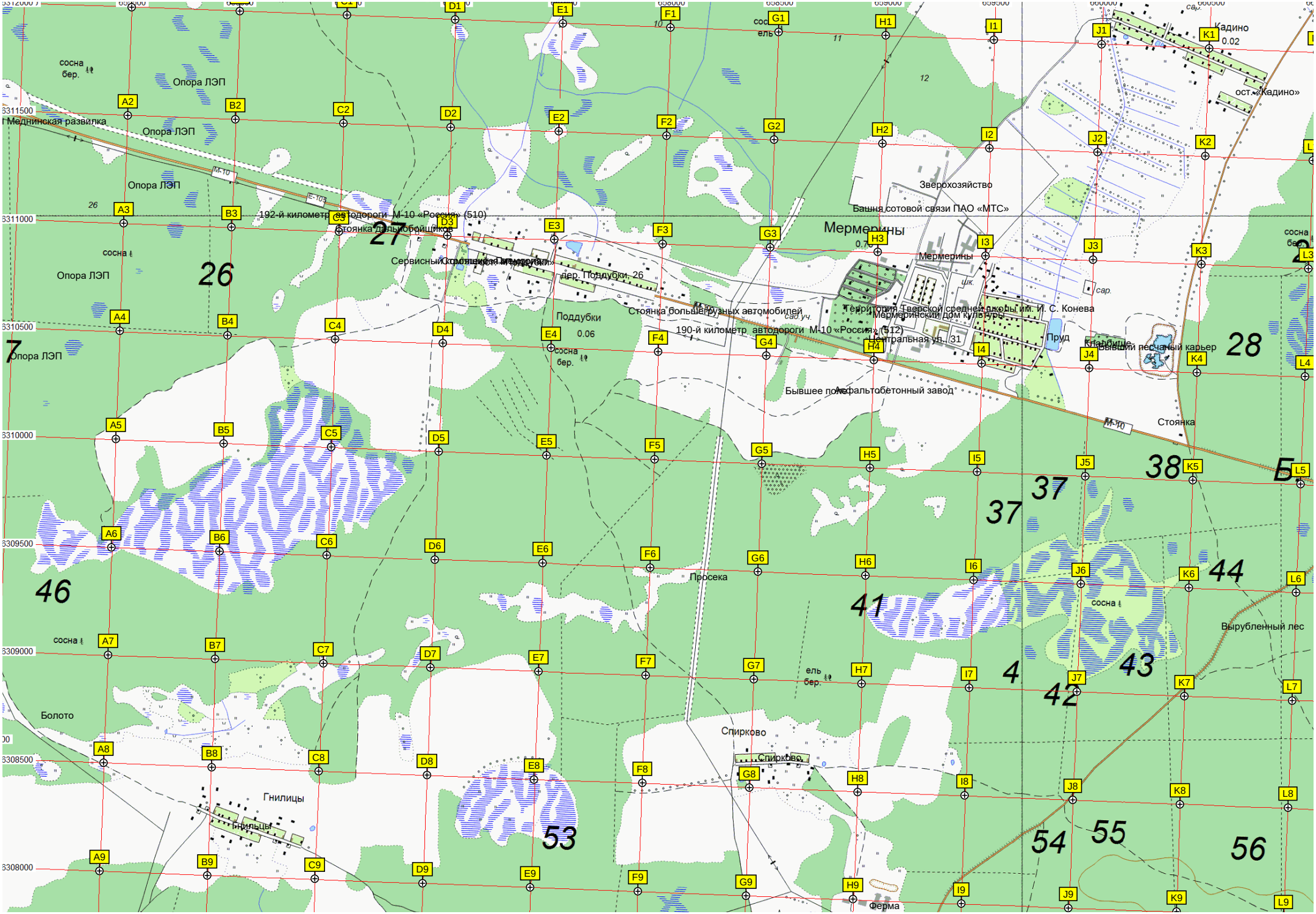
Кадино
0.02
ост.«Кадино»
сосна бер.
Опора ЛЭП
Меднинская развилка
Опора ЛЭП
Опора ЛЭП
192-й километр автодороги М-10 «Россия» (510)
Стоянка дальнобойщиков
Сервисный центр «Поддубки»
дер. Поддубки, 26
Поддубки
0.06
Стоянка большегрузных автомобилей
190-й километр автодороги М-10 «Россия» (512)
Зверохозяйство
Башня сотовой связи ПАО «МТС»
Мермерины
0.7
Мермерины
Территория Тверской средней школы им. И. С. Конева
Мермерский дом культуры
Центральная ул., 31
Пруд
Кладбище
Бывший песчаный карьер
Бывшее пожарное
Асфальтобетонный завод
Стоянка
Просека
Вырубленный лес
Болото
Спирково
Спирково
Гнилицы
Гнилицы
Ферма
Опора ЛЭП
26
27
28
7
46
37
38
44
41
4
42
43
53
54
55
56
Б

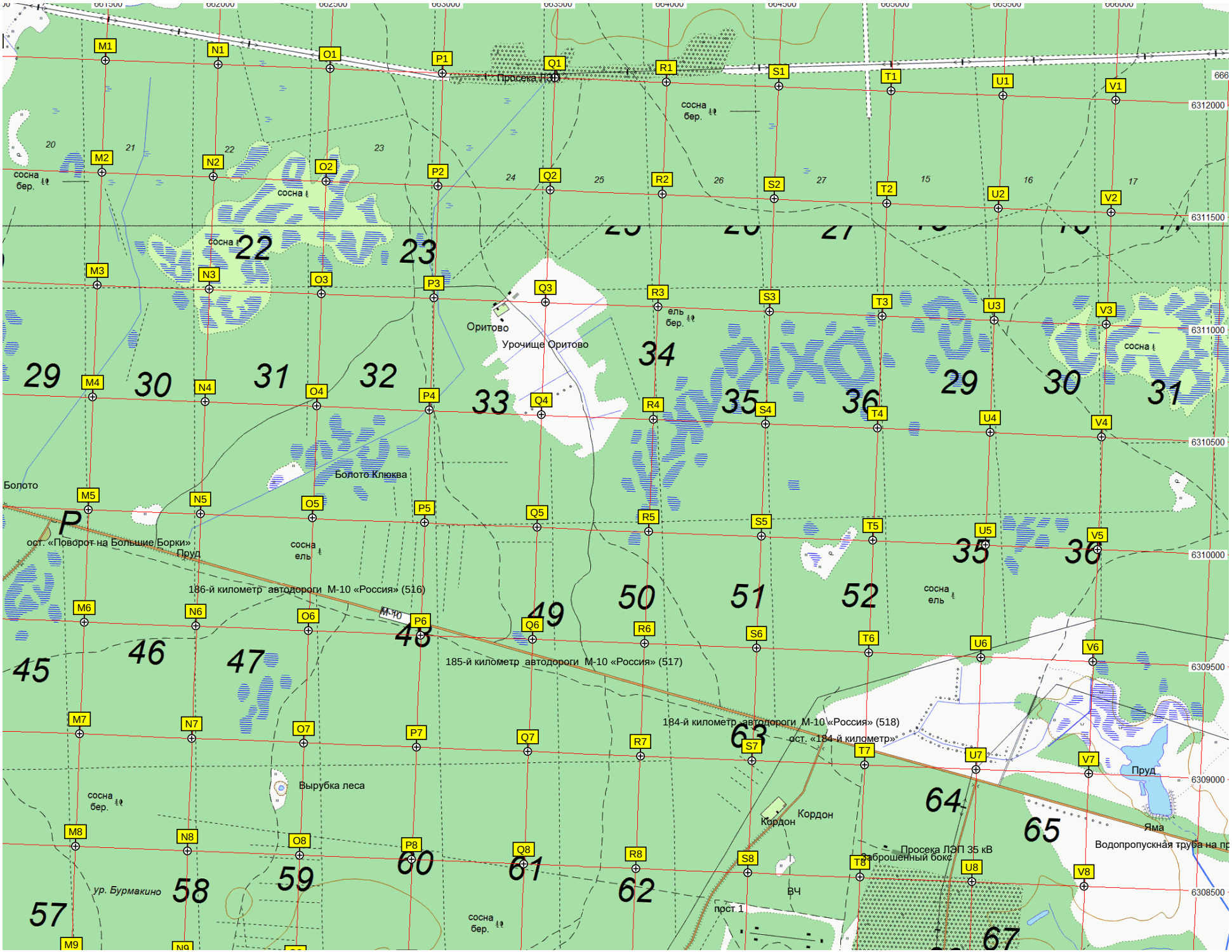
Просека ЛЭП
сосна бер.
сосна
ель бер.
Оритово
Урочище Оритово
Болото
Болото Клюква
ост. «Поворот на Большие Борки»
Пруд
ель
186-й километр автодороги М-10 «Россия» (516)
М-10
185-й километр автодороги М-10 «Россия» (517)
184-й километр автодороги М-10 «Россия» (518)
ост. «184-й километр»
Вырубка леса
ур. Бурмакино
Кордон
Просека ЛЭП 35 кВ
Заброшенный бокс
ВЧ
пост 1
Яма
Водопропускная труба на пр
6312000
6311500
6311000
6310500
6310000
6309500
6309000
6308500

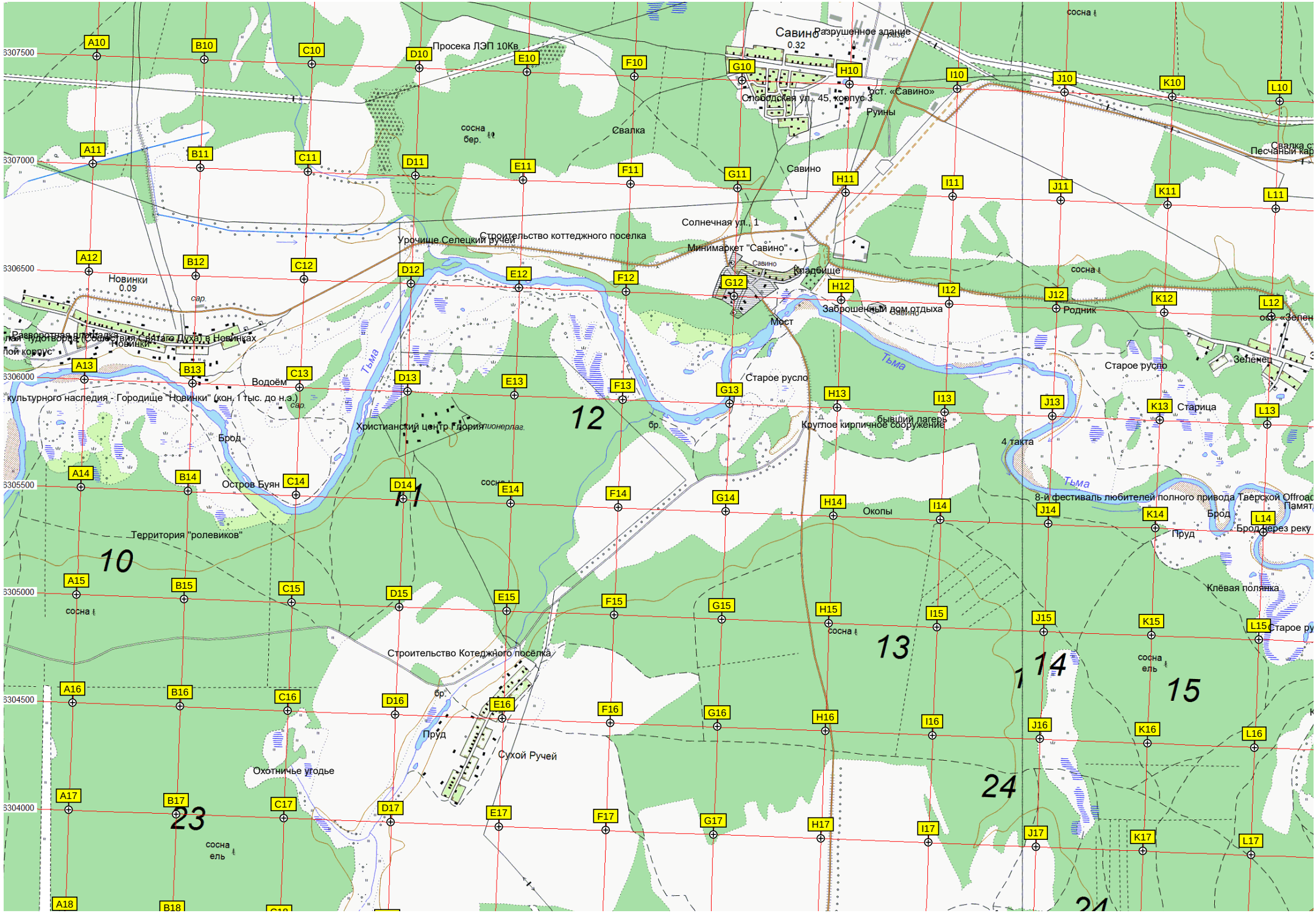
Савино
0.32
Разрушенное здание
Просека ЛЭП 10Кв
Свалка
Свалка с
Песчаный кар
Слободская ул., 45, корпус 3
Руины
ост. «Савино»
сосна
бер.
Савино
Солнечная ул., 1
Строительство коттеджного посёлка
Урочище Селецкий ручей
Минимаркет "Савино"
Кладбище
Заброшенный дом отдыха
Мост
Родник
Новинки
0.09
Тьма
Старое русло
Зеленец
Старица
Водоём
Христианский центр "Глория"
пионерлаг.
Брод
Остров Буян
культурного наследия - Городище "Новинки" (кон. 1 тыс. до н.э.)
бывший лагерь
Круглое кирпичное сооружение
4 такта
8-й фестиваль любителей полного привода Тверской Offroad
Памят
Брод через реку
Пруд
Окопы
Территория "ролевиков"
Клёвая полянка
Старое ру
Строительство Котеджного посёлка
Пруд
Сухой Ручей
Охотничье угодье
сосна
ель
10
11
12
13
14
15
23
24
A10
B10
C10
D10
E10
F10
G10
H10
I10
J10
K10
L10
A11
B11
C11
D11
E11
F11
G11
H11
I11
J11
K11
L11
A12
B12
C12
D12
E12
F12
G12
H12
I12
J12
K12
L12
A13
B13
C13
D13
E13
F13
G13
H13
I13
J13
K13
L13
A14
B14
C14
D14
E14
F14
G14
H14
I14
J14
K14
L14
A15
B15
C15
D15
E15
F15
G15
H15
I15
J15
K15
L15
A16
B16
C16
D16
E16
F16
G16
H16
I16
J16
K16
L16
A17
B17
C17
D17
E17
F17
G17
H17
I17
J17
K17
L17
A18
B18

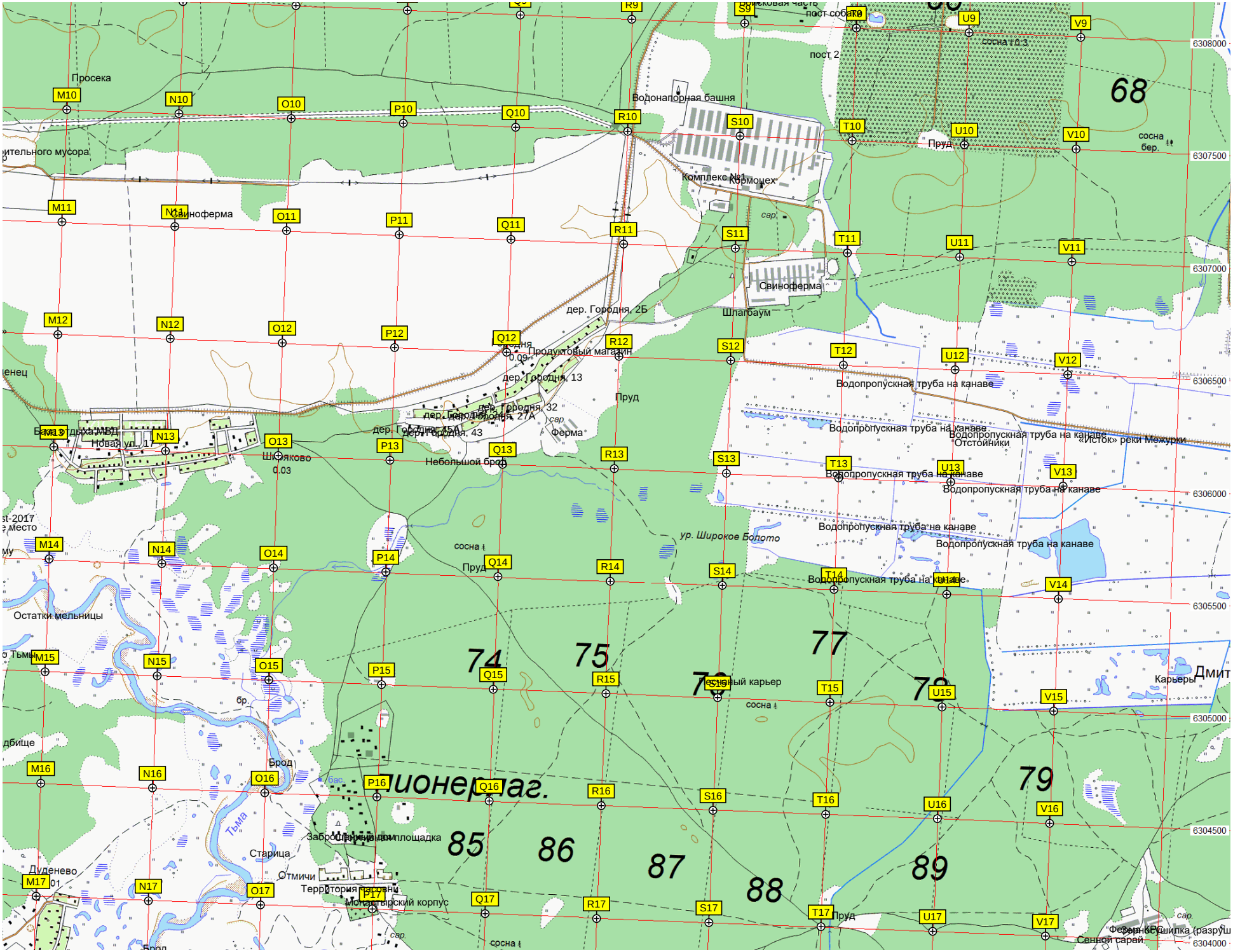
Просека
Водонапорная башня
пост 2
пост собаки
сосна 10.3
Пруд
сосна бер.
Комплекс №1
Кормоцех
Свиноферма
Шлагбаум
дер. Городня, 2Б
Продуктовый магазин
дер. Городня, 13
дер. Городня, 32
дер. Городня, 27А
дер. Городня, 45А
дер. Городня, 43
Ферма
Небольшой брод
Шоняково
Новая ул., 17
Водопропускная труба на канаве
Отстойники
«Исток» реки Межурки
ур. Широкое Болото
Остатки мельницы
Лесный карьер
Карьеры
Брод
Тьма
Старица
Отмичи
Монастырский корпус
Сенной сарай
68
74
75
77
79
85
86
87
88
89
6308000
6307500
6307000
6306500
6306000
6305500
6305000
6304500
6304000

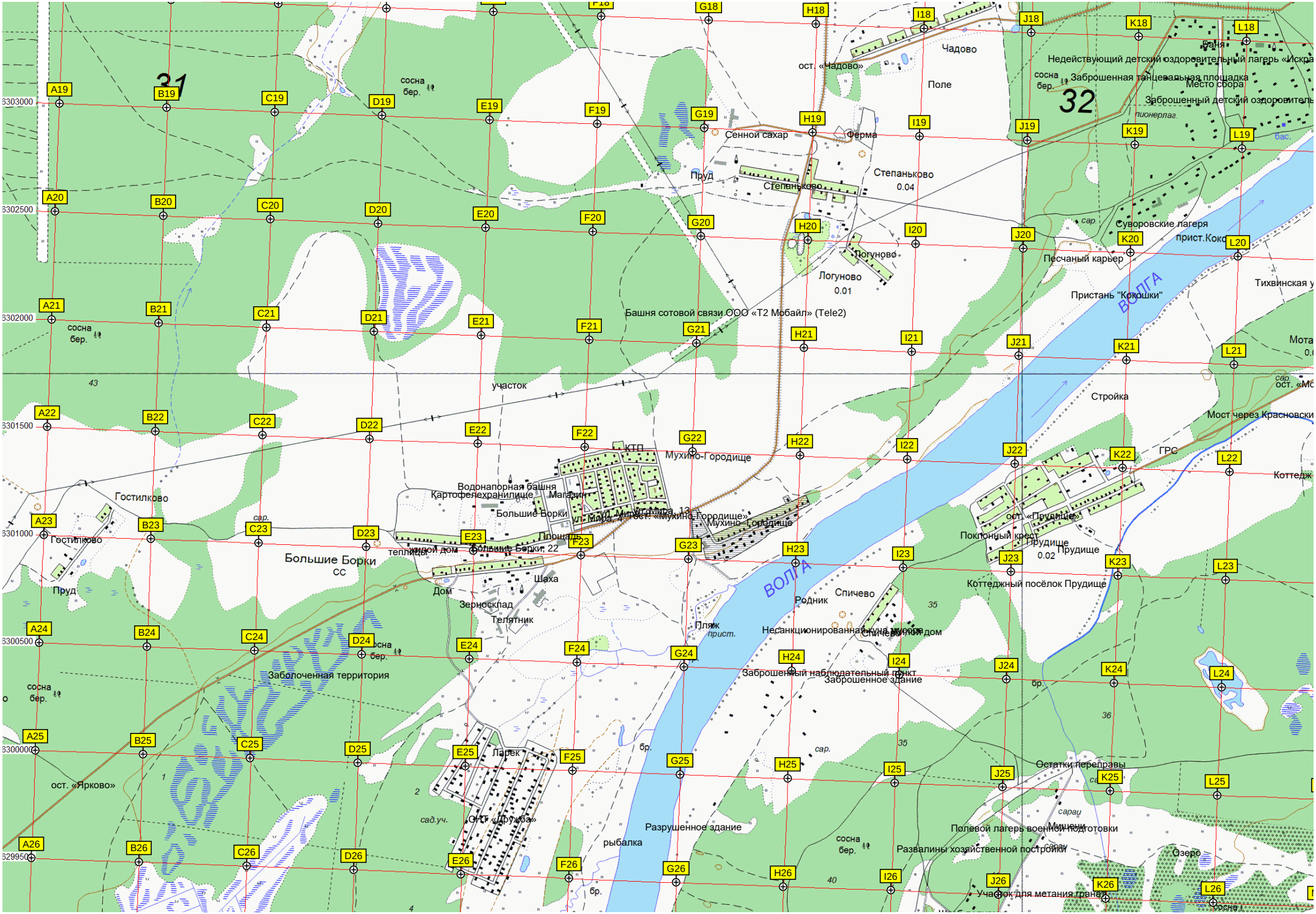
31
32
Чадово
ост. «Чадово»
Поле
Недействующий детский оздоровительный лагерь «Искра»
Заброшенная танцевальная площадка
Место сбора
Заброшенный детский оздоровительный
пионерлаг.
Баня
сосна бер.
Сенной сахар
Ферма
Пруд
Степаньково
Степаньково
0.04
Суворовские лагеря
прист.Коко
Песчаный карьер
Погуново
Логуново
0.01
Пристань "Кокошки"
ВОЛГА
Тихвинская у
Башня сотовой связи ООО «Т2 Мобайл» (Tele2)
сосна бер.
участок
Стройка
Мост через Красновски
ГРС
Коттедж
КТП
Мухино-Городище
Водонапорная башня
Картофелехранилище
Магазин
Гостилково
Большие Борки
ул. Мира, 13
ул. Мира, 4
ост. «Мухино-Городище»
Мухино-Городище
Площадь
Большие Борки, 22
жилой дом
теплица
Большие Борки
СС
Шаха
Дом
Зерносклад
Телятник
Пруд
ВОЛГА
Родник
Спичево
Пляж
прист.
Несанкционированная куча мусора
Спичевский дом
Заброшенный наблюдательный пункт
Заброшенное здание
Заболоченная территория
ост. «Прудище»
Покпонный крест
Прудище
0.02
Прудище
Коттеджный посёлок Прудище
Ларек
ост. «Ярково»
ост. «Дружба»
Разрушенное здание
рыбалка
Остатки переправы
Полевой лагерь военной подготовки
Развалины хозяйственной постройки
Мишени
Озеро
Участок для метания гранат
сосна бер.
сад.уч.
сар.
бр.
43
35
36
40

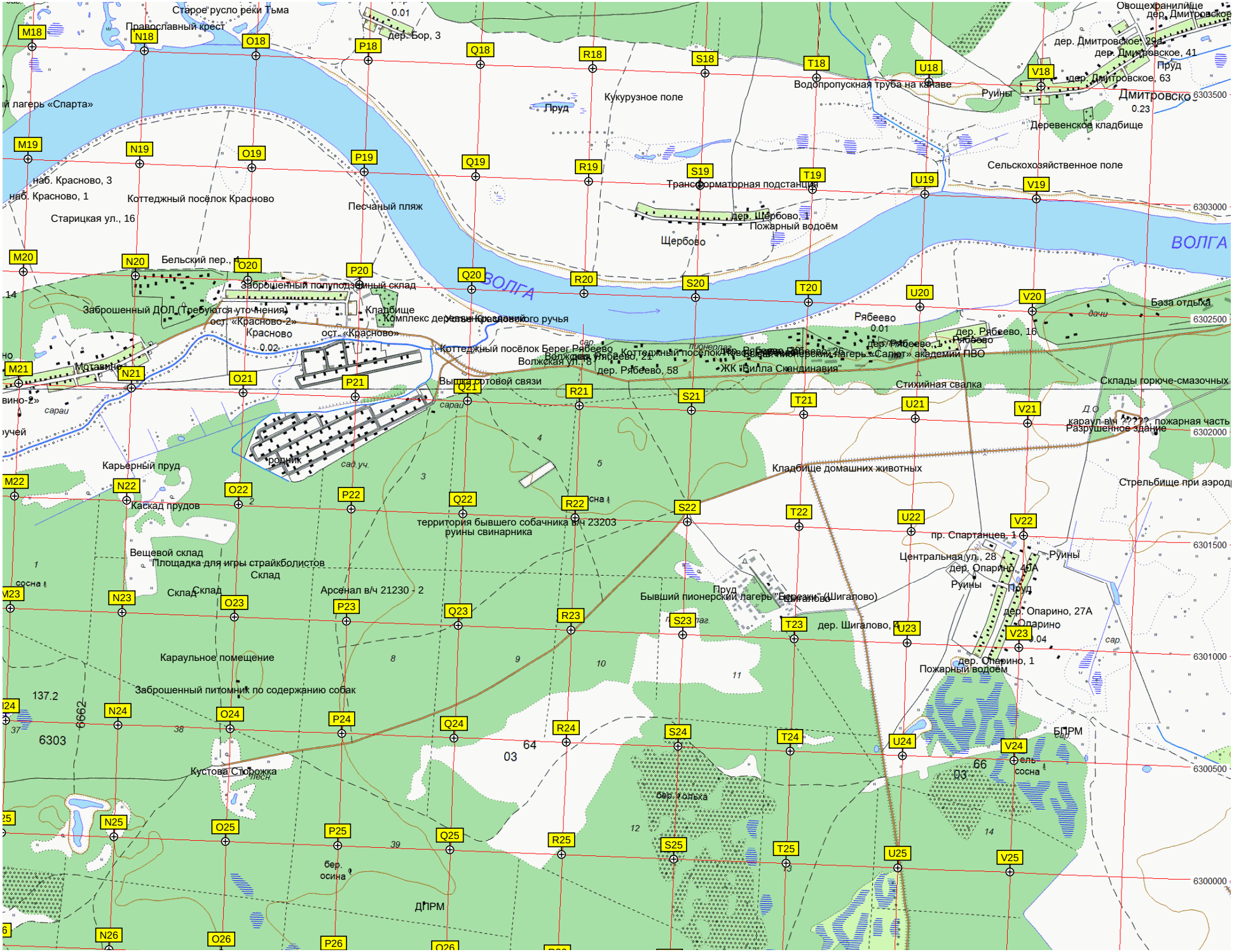
Старое русло реки Тьма
Православный крест
дер. Бор, 3
Кукурузное поле
Пруд
Водопропускная труба на канаве
Овощехранилище
дер. Дмитровское
дер. Дмитровское, 29а
дер. Дмитровское, 41
Пруд
дер. Дмитровское, 63
Руины
Дмитровское
Деревенское кладбище
Сельскохозяйственное поле
наб. Красново, 3
наб. Красново, 1
Коттеджный посёлок Красново
Старицкая ул., 16
Песчаный пляж
Трансформаторная подстанция
дер. Щербово, 1
Пожарный водоём
Щербово
ВОЛГА
Бельский пер., 4
Заброшенный полуподземный склад
Заброшенный ДОЛ (Требуются уточнения)
ост. «Красново-2»
Красново
ост. «Красново»
Кладбище
Комплекс деревянных зданий
Рябеево
дер. Рябеево, 16
Коттеджный посёлок Берег Рябеево
Волжская ул., 8
дер. Рябеево, 58
ЖК "Вилла Скандинавия"
База отдыха
Мотавино
Вышка сотовой связи
Стихийная свалка
Склады горюче-смазочных
караул в/ч ????, пожарная часть
Разрушенное здание
Карьерный пруд
Каскад прудов
территория бывшего собачника в/ч 23203
руины свинарника
Кладбище домашних животных
Стрельбище при аэрод
пр. Спартанцев, 1
Центральная ул., 28
дер. Опарино, 40А
Руины
Вещевой склад
Площадка для игры страйкболистов
Склад
Арсенал в/ч 21230 - 2
Бывший пионерский лагерь "Берёзки" (Шигалово)
дер. Шигалово, 4
дер. Опарино, 27А
Опарино
дер. Опарино, 1
Пожарный водоём
Караульное помещение
Заброшенный питомник по содержанию собак
Кустова Сторожка
БПРМ
ДПРМ
137.2
6303
6662
64
03
66
03

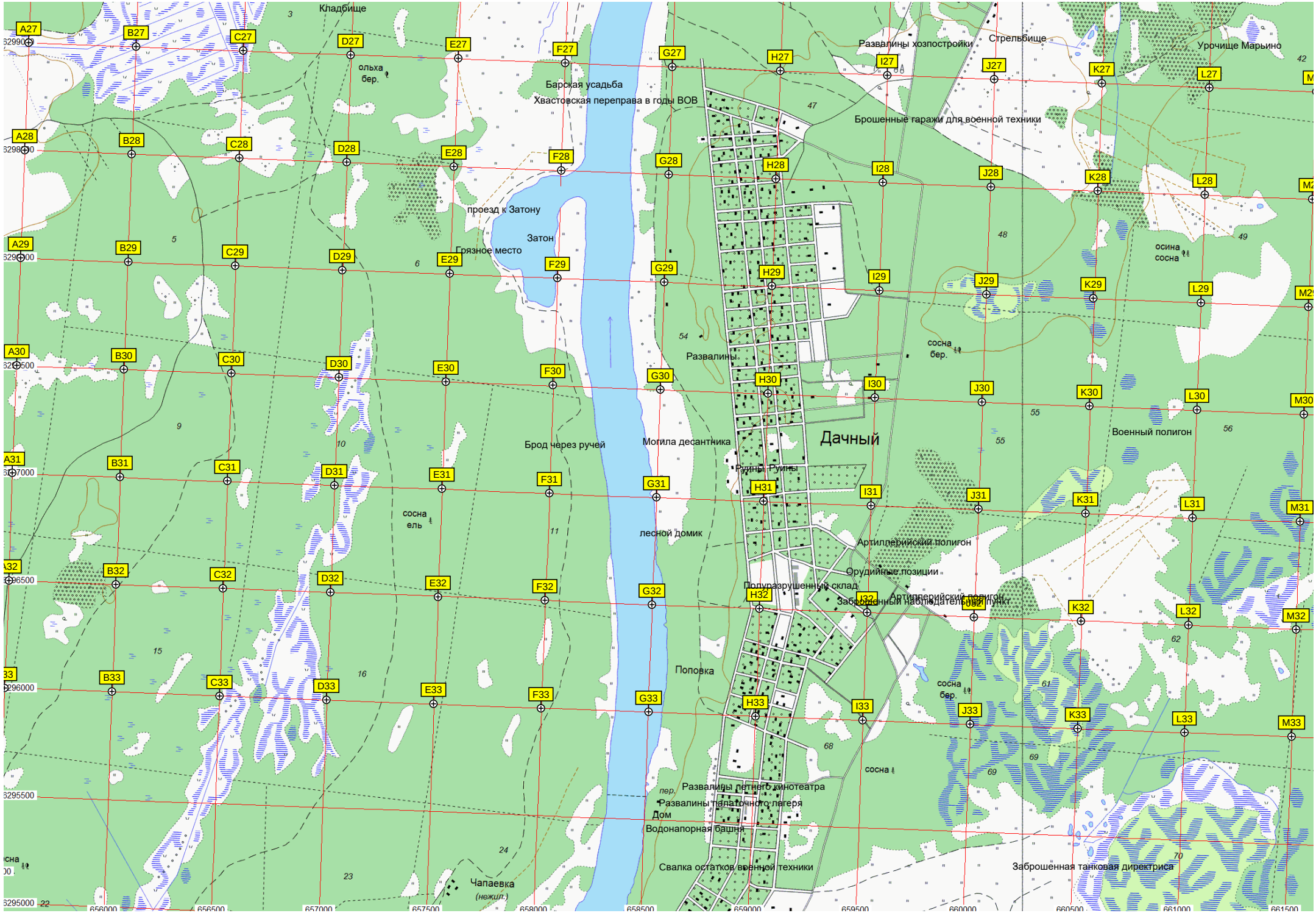
Кладбище
ольха бер.
Барская усадьба
Хвастовская переправа в годы ВОВ
Развалины хозпостройки
Стрельбище
Урочище Марьино
Брошенные гаражи для военной техники
проезд к Затону
Затон
Грязное место
осина
сосна
Развалины
сосна бер.
Дачный
Военный полигон
Брод через ручей
Могила десантника
Руины
Руины
сосна ель
лесной домик
Артиллерийский полигон
Орудийные позиции
Полуразрушенный склад
Заброшенный наблюдательный пункт
Артиллерийский полигон
Поповка
сосна бер.
сосна
пер.
Развалины летнего кинотеатра
Развалины палаточного лагеря
Дом
Водонапорная башня
Свалка остатков военной техники
Чапаевка
(нежил.)
Заброшенная танковая директриса

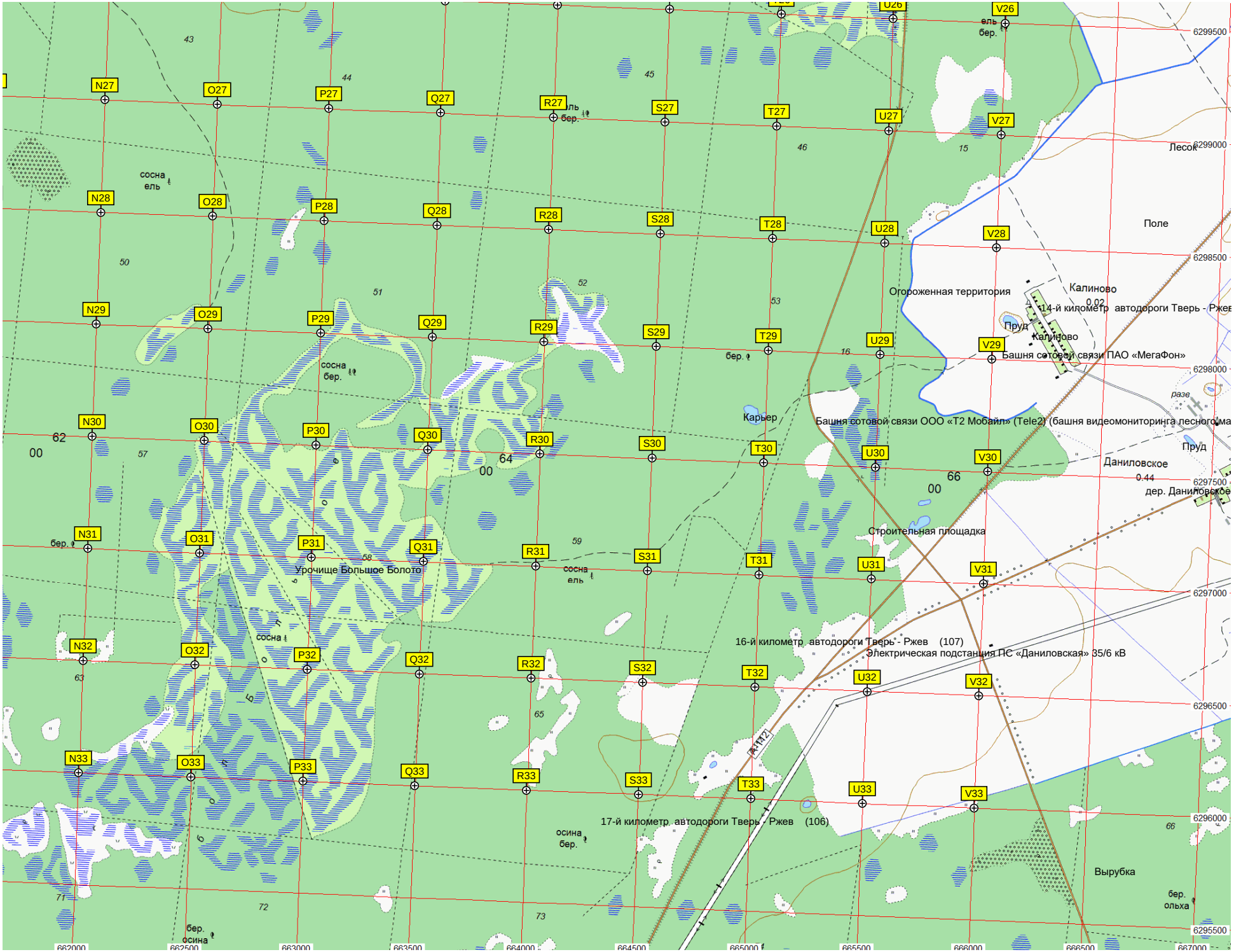
Лесок
Поле
Огороженная территория
Калиново
14-й километр автодороги Тверь - Ржев
Пруд
Калиново
Башня сотовой связи ПАО «МегаФон»
Карьер
Башня сотовой связи ООО «Т2 Мобайл» (Tele2) (башня видеомониторинга лесного дма
Пруд
Даниловское
дер. Даниловское
Строительная площадка
Урочище Большое Болото
16-й километр автодороги Тверь - Ржев (107)
Электрическая подстанция ПС «Даниловская» 35/6 кВ
17-й километр автодороги Тверь - Ржев (106)
Вырубка
6299500
6299000
6298500
6298000
6297500
6297000
6296500
6296000
6295500
662000
662500
663000
663500
664000
664500
665000
665500
666000
666500
667000