

Наумово

Кондаково

Наумово

Селезнёво

Деево

Барское поле

Учебная база Главного государственного университета им. С.А.Есенина

Урочище Безменникова пустошь Артамонова тож

Болото Селезневское

Территория асфальтного завода

Таробрядское кладбище

У костра

сар.

Пруд

Озеро «Намывное»

180-й километр автодороги Люберцы-Касимов (P-105). (82)

179-й километр автодороги Люберцы-Касимов (P-105). (83)

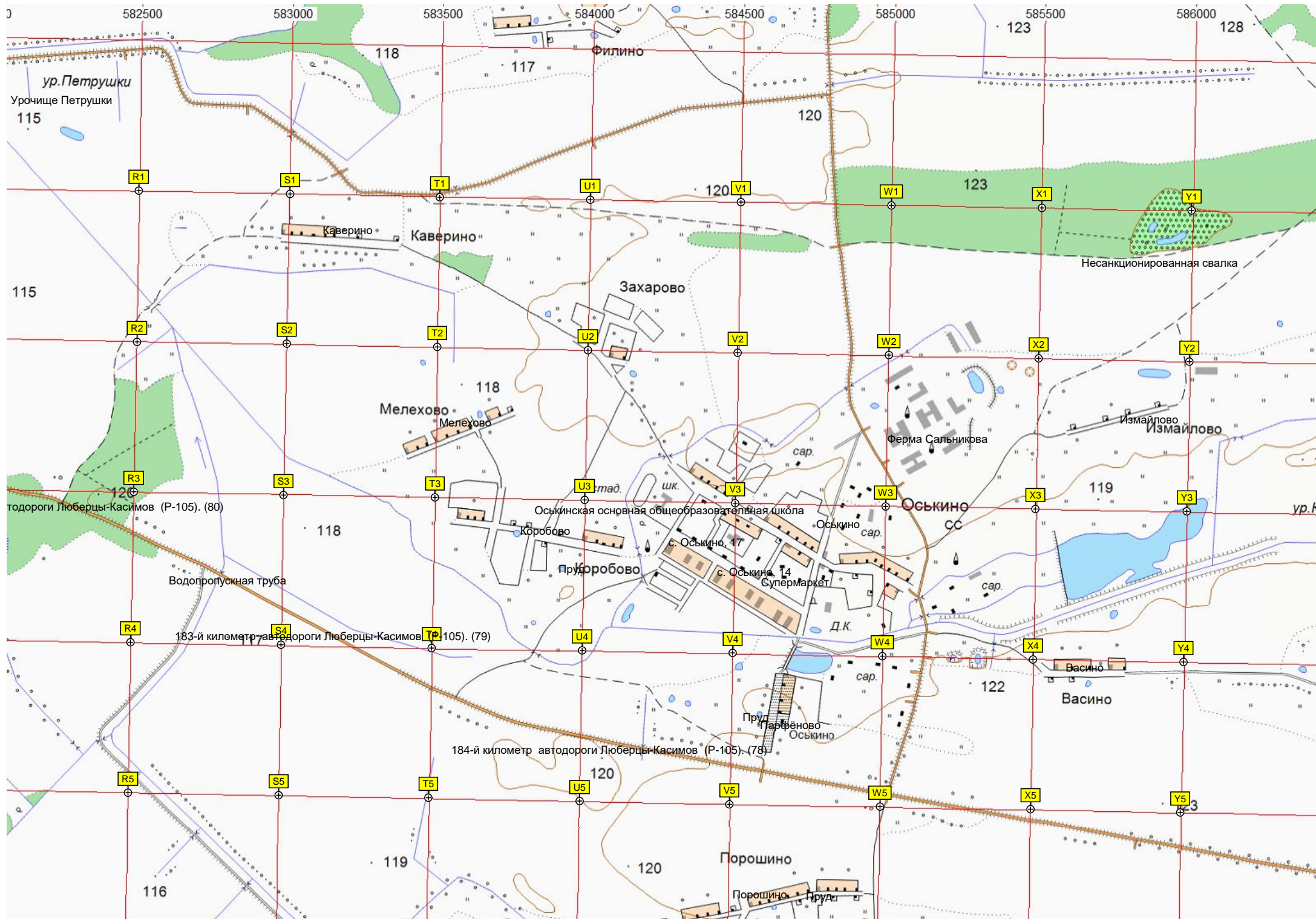
178-й километр автодороги Люберцы-Касимов (P-105). (84)

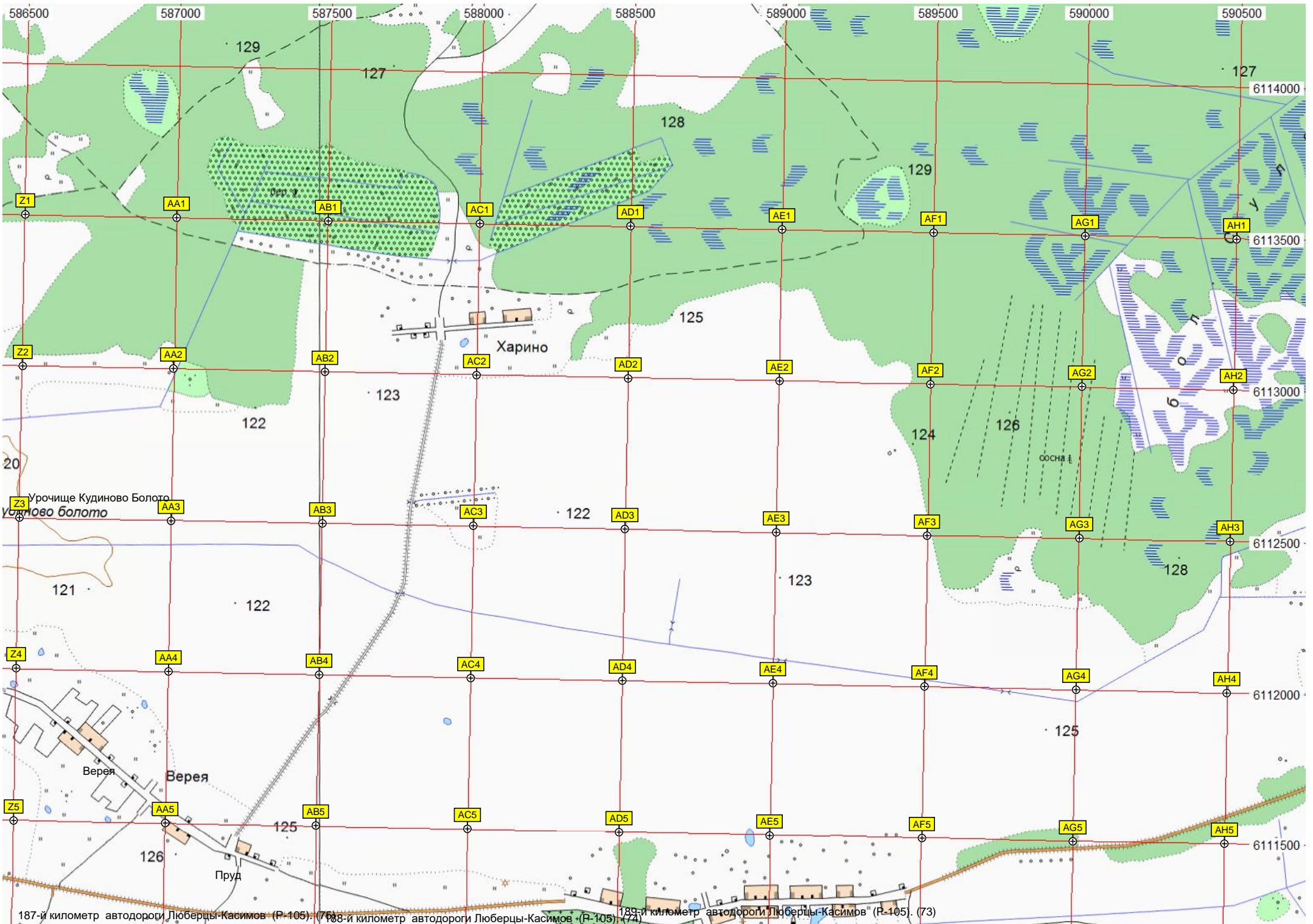
181-й километр автодороги Люберцы-Касимов (P-105). (81)

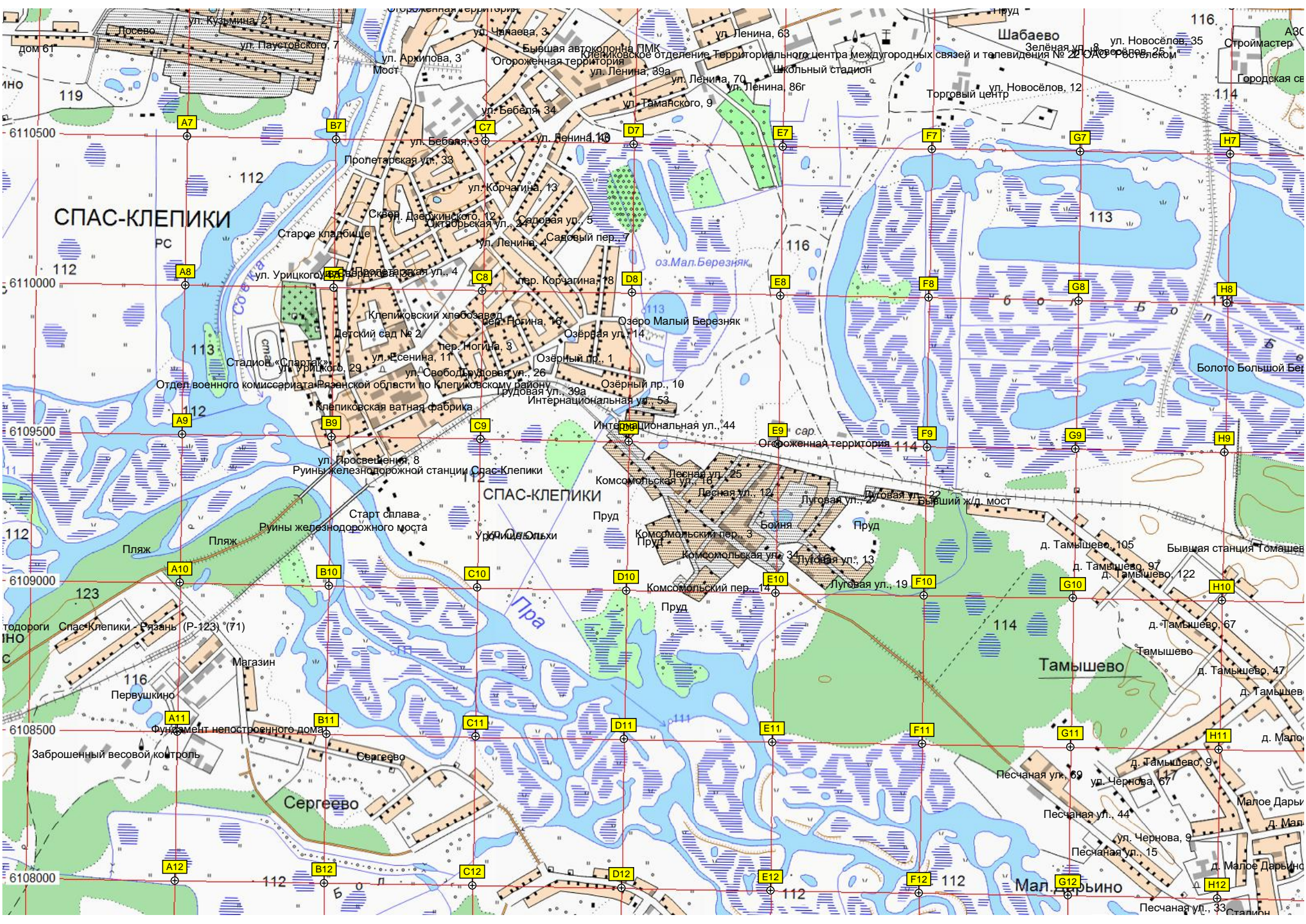
182-й километр ав

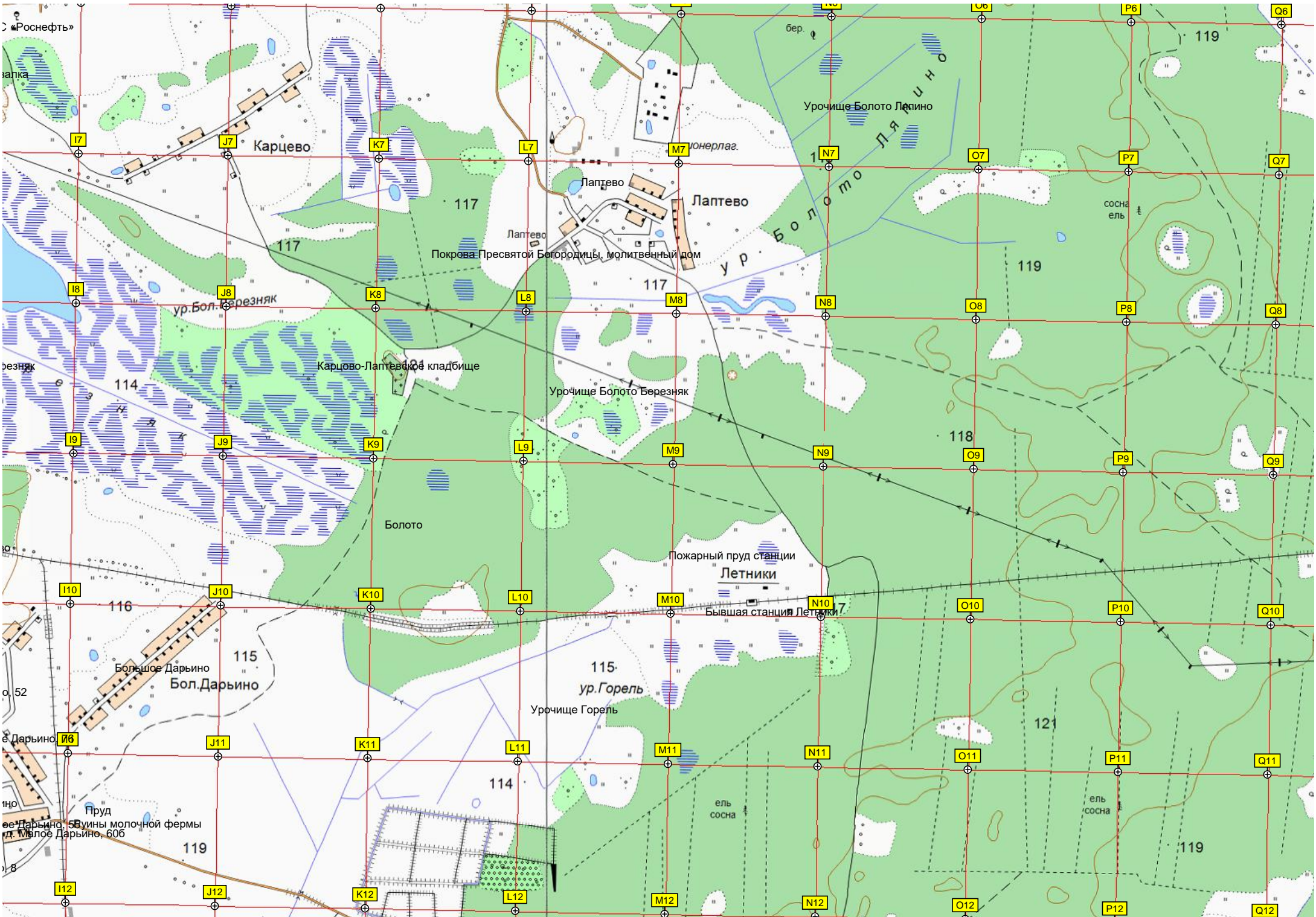
авт. трасса Совека

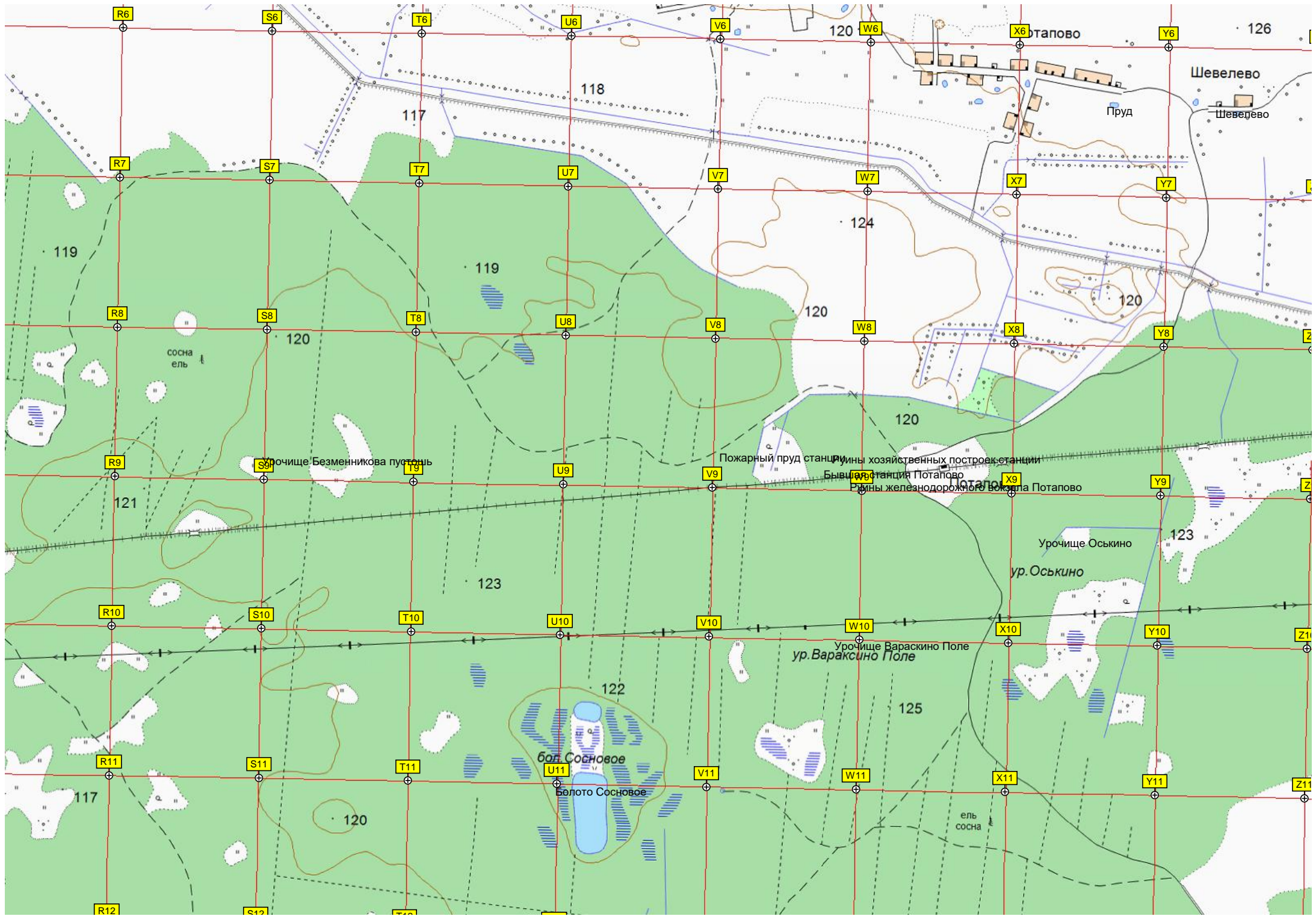
АЗС

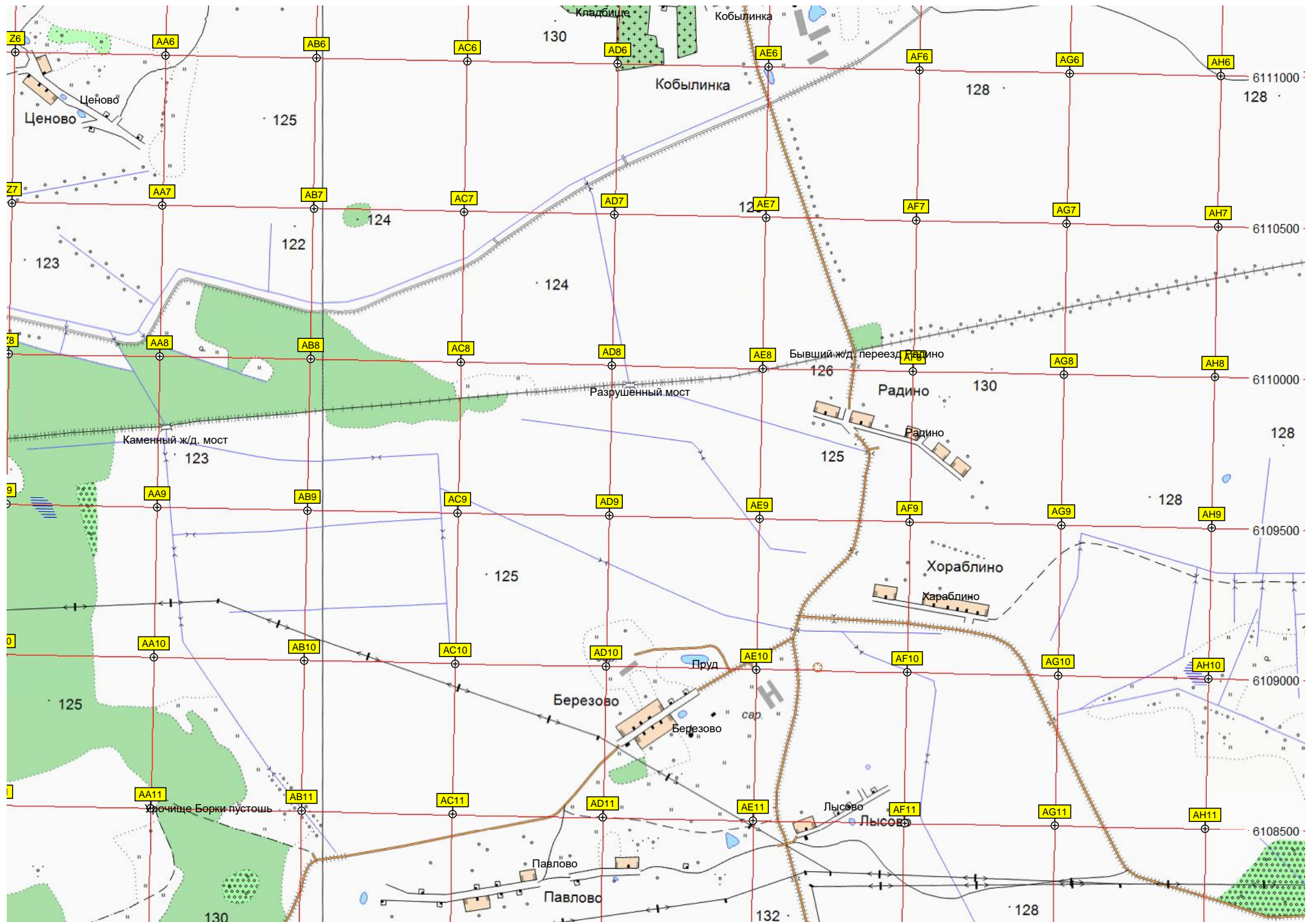


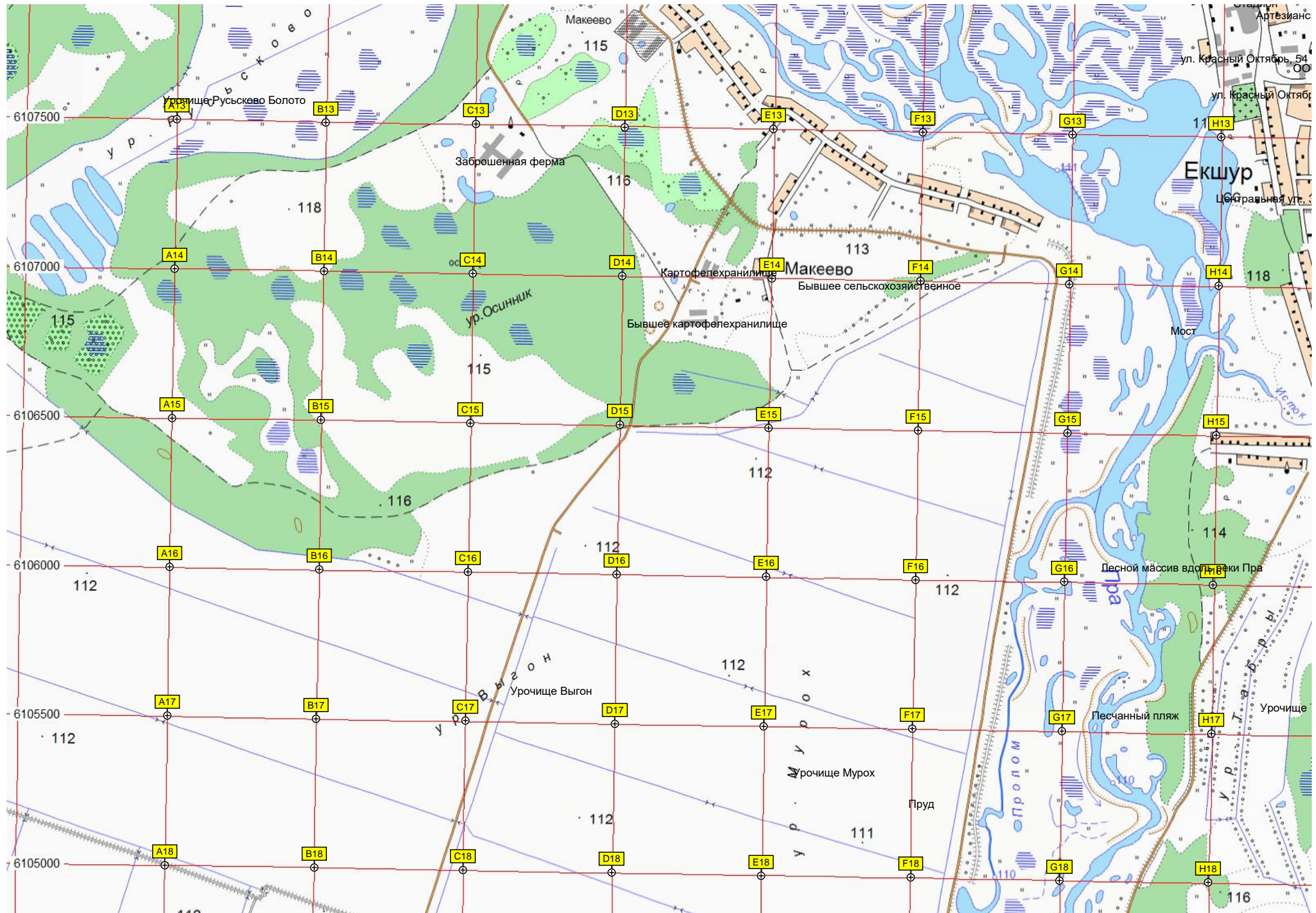


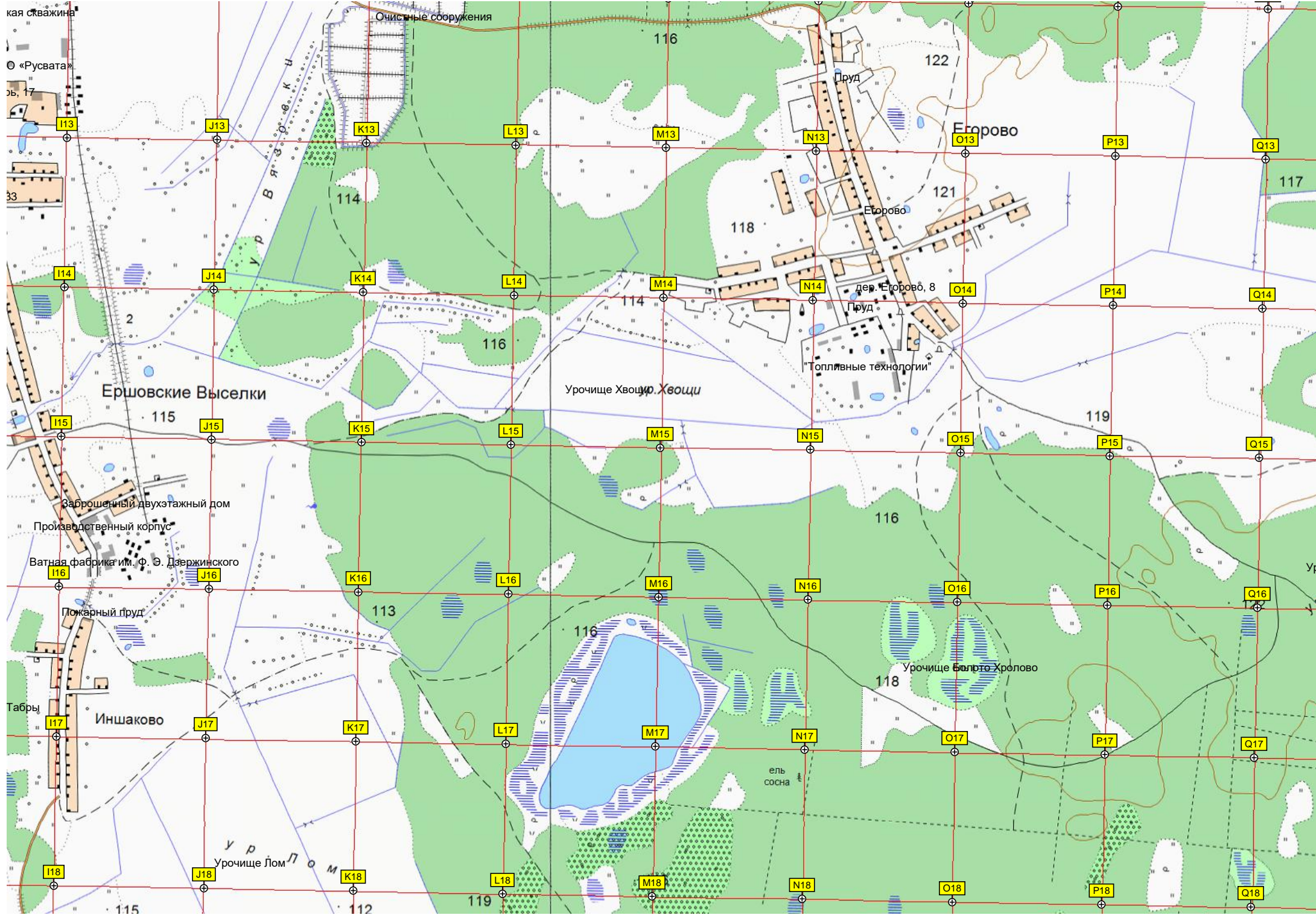












кая скважина

«Русвата»

ь, 17

33

113

114

115

116

117

118

J13

J14

J15

J16

J17

J18

K13

K14

K15

K16

K17

K18

L13

L14

L15

L16

L17

L18

M13

M14

M15

M16

M17

M18

N13

N14

N15

N16

N17

N18

O13

O14

O15

O16

O17

O18

P13

P14

P15

P16

P17

P18

Q13

Q14

Q15

Q16

Q17

Q18

Очистные сооружения

116

122

Егорово

117

114

118

121

Егорово

116

Урочище Хвоци

дер. Егорово, 8

Пруд

"Топливные технологии"

119

Ершовские Выселки

115

Заброшенный двухэтажный дом

Производственный корпус

Ватная фабрика им. Ф. Э. Дзержинского

Пожарный пруд

116

113

116

Урочище Болото Хролово

118

Табры

Иншаково

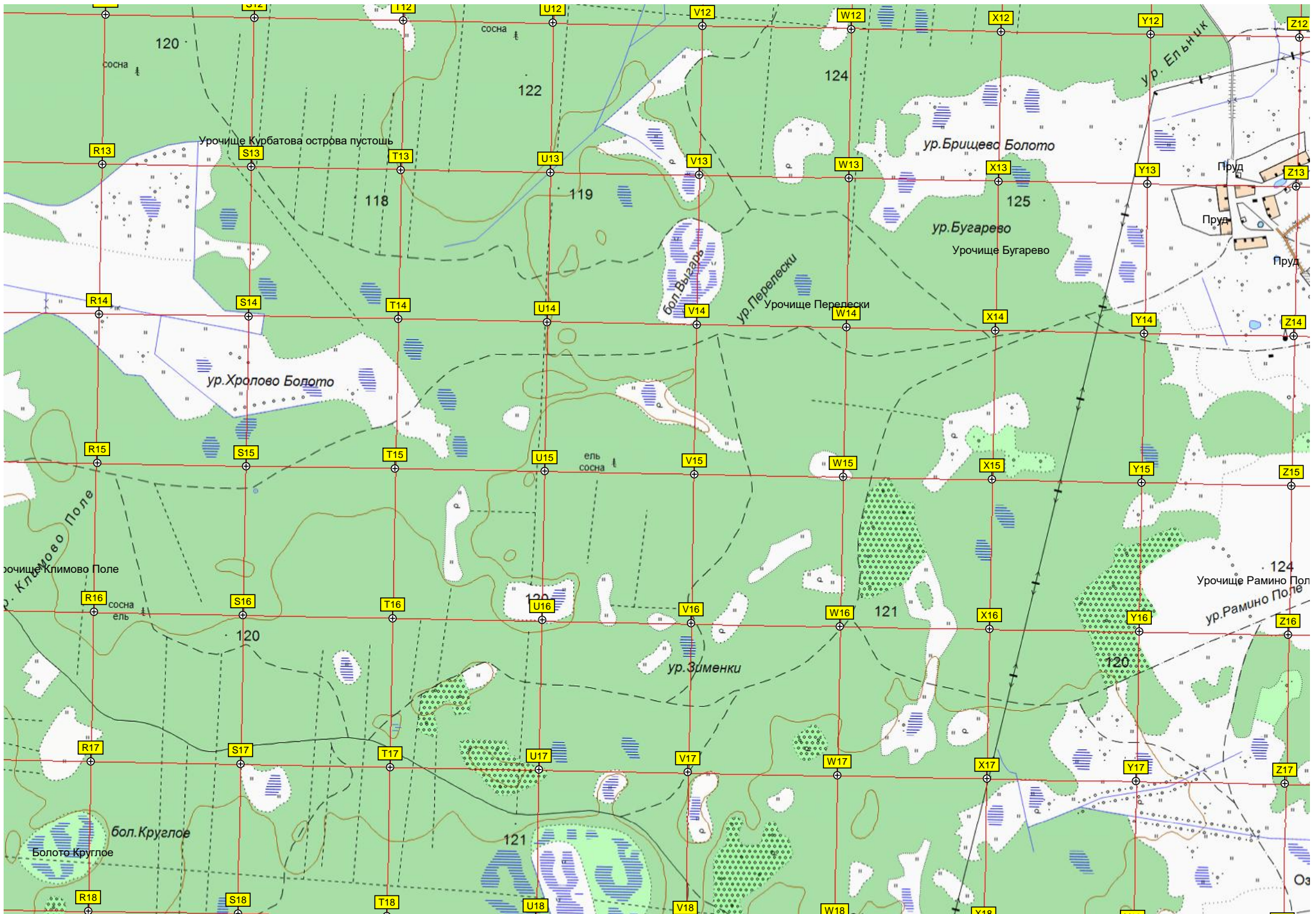
ель
сосна

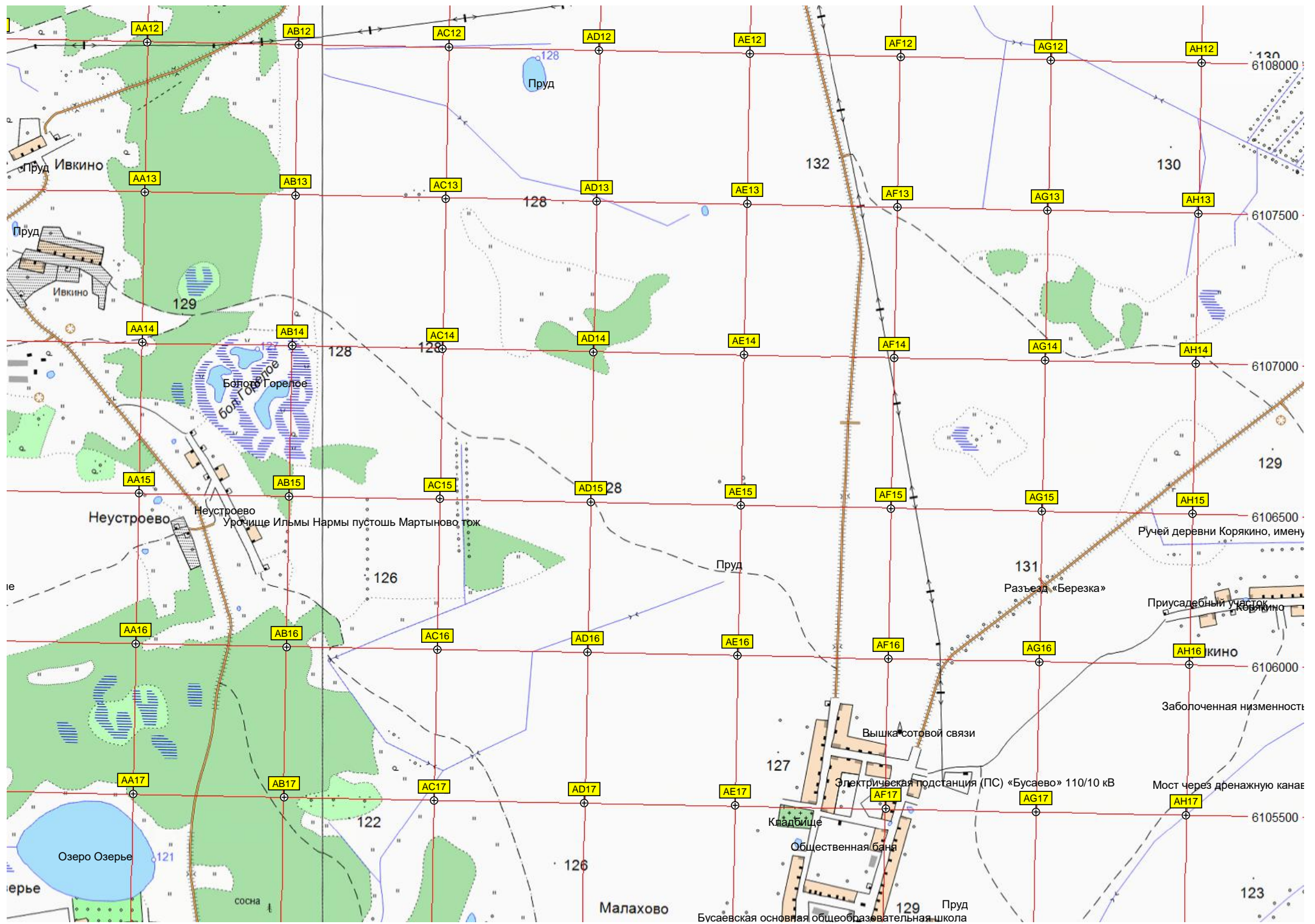
Урочище Лом

115

112

119





AA12

AB12

AC12

AD12

AE12

AF12

AG12

AH12

AA13

AB13

AC13

AD13

AE13

AF13

AG13

AH13

AA14

AB14

AC14

AD14

AE14

AF14

AG14

AH14

AA15

AB15

AC15

AD15

AE15

AF15

AG15

AH15

AA16

AB16

AC16

AD16

AE16

AF16

AG16

AH16

AA17

AB17

AC17

AD17

AE17

AF17

AG17

AH17

130
6108000

6107500

6107000

6106500

6106000

6105500

123

129

128

128

128

128

126

122

126

127

131

132

130

129

123

Пруд Ивкино

Пруд Ивкино

Озеро Озерье

сосна

Болото Горелое

Неустрово

Неустрово

Урочище Ильмы Нармы пустошь Мартыново тож

Малахово

Бусаевская основная общеобразовательная школа

Вышка сотовой связи

Электрическая подстанция (ПС) «Бусаево» 110/10 кВ

Кладбище

Общественная баня

Приусадебный участок Корякино

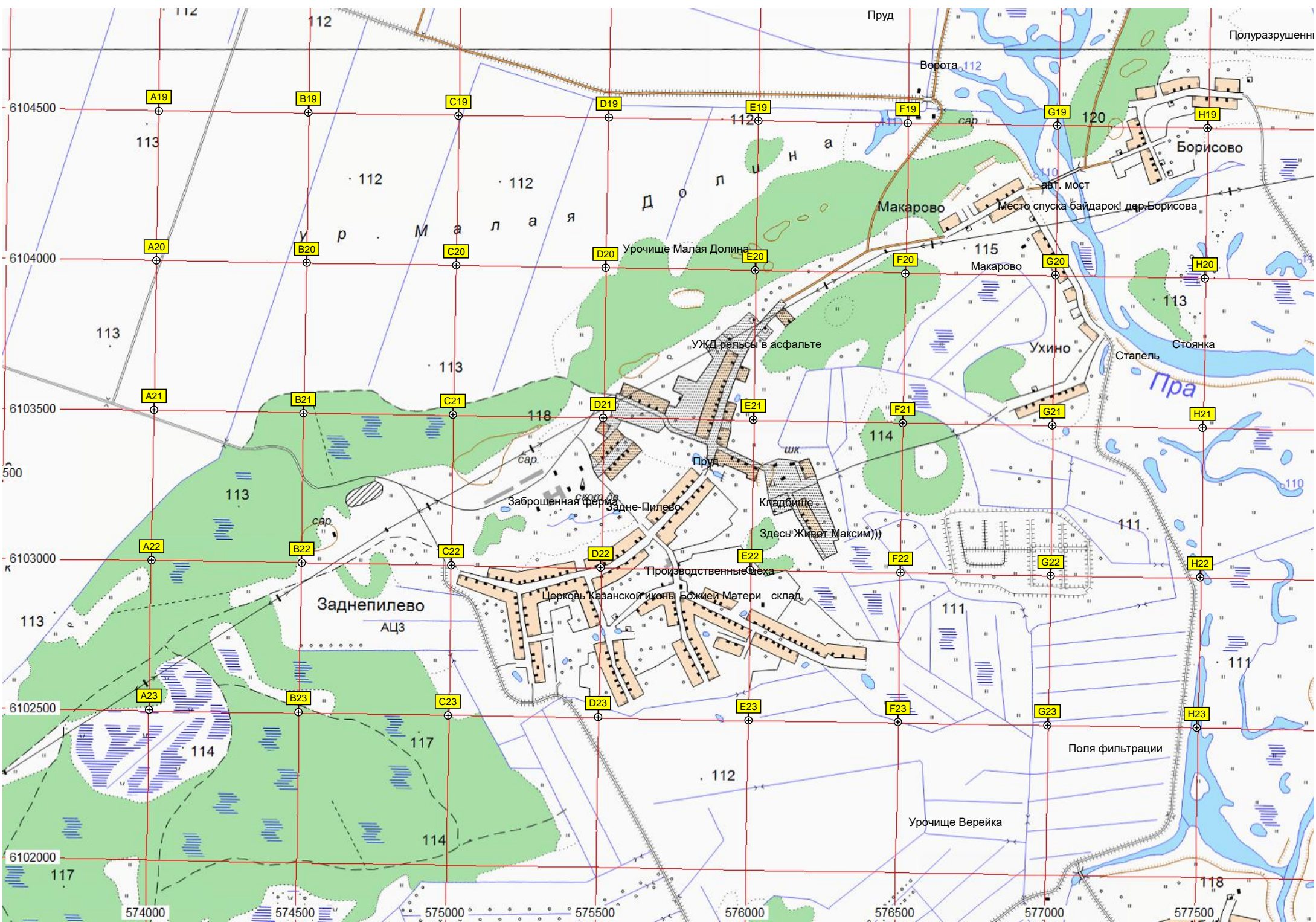
КИНО

Заболоченная низменность

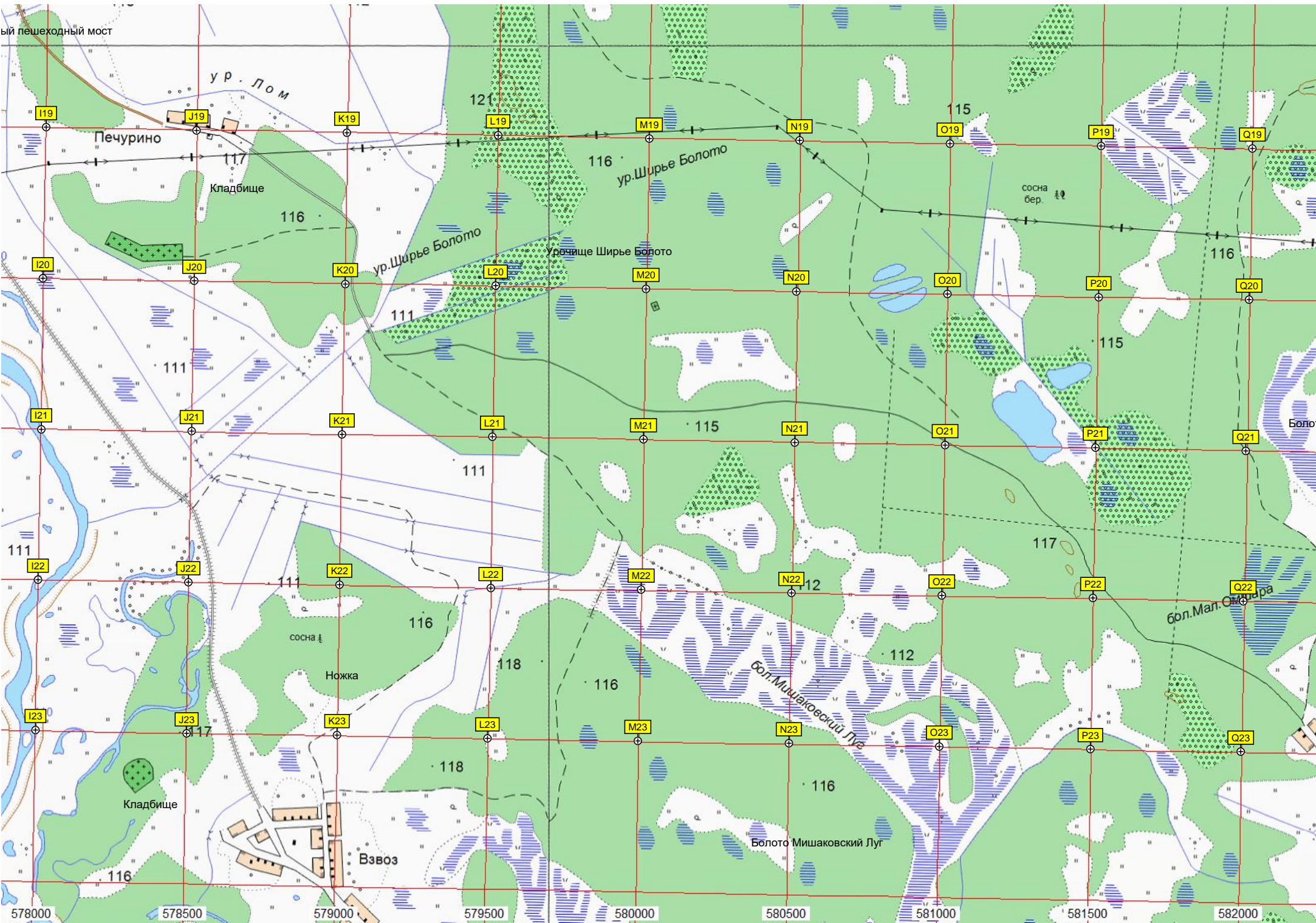
Мост через дренажную канава

Разъезд «Березка»

Ручей деревни Корякино, имену



ый пешеходный мост



578000 578500 579000 579500 580000 580500 581000 581500 582000

