

573500

574000

574500

575000

575500

576000

576500

M1

N1

O1

P1

Q1

R1

S1

Дача

СОТ «Полянка»

M2

N2

O2

P2

Q2

R2

S2

ПОСЕЛОК
ДОРОЖНИКОВ

База отдыха (турбаза)

37 Озеро Плотское

оз. Плотское

пост 5 км

19

P3

Q3

R3

S3

18

M4

N4

O4

P4

Q4

R4

S4

6(10)А

Развилка

Озеро

20

СНТ «Озёрное»

M5

N5

O5

P5

Q5

R5

S5

1213-й километр автодороги

Трасса

са д.уч.

9

M6

N6

O6

P6

Q6

R6

S6

оз. Лопитное

22

спорт база

1212-й километр автодороги М-8

M7

N7

O7

P7

Q7

R7

S7

Разрушенный мост через р.Илас

Илас

Лыжный стадион

ост. «снт Берёзка»

15

авт. мост через реку Илас

M8

N8

O8

P8

Q8

R8

S8

са д.уч.
(стр)

1211-й километр автодороги М-8 «Холмгоры»

21

M9

N9

O9

P9

Q9

R9

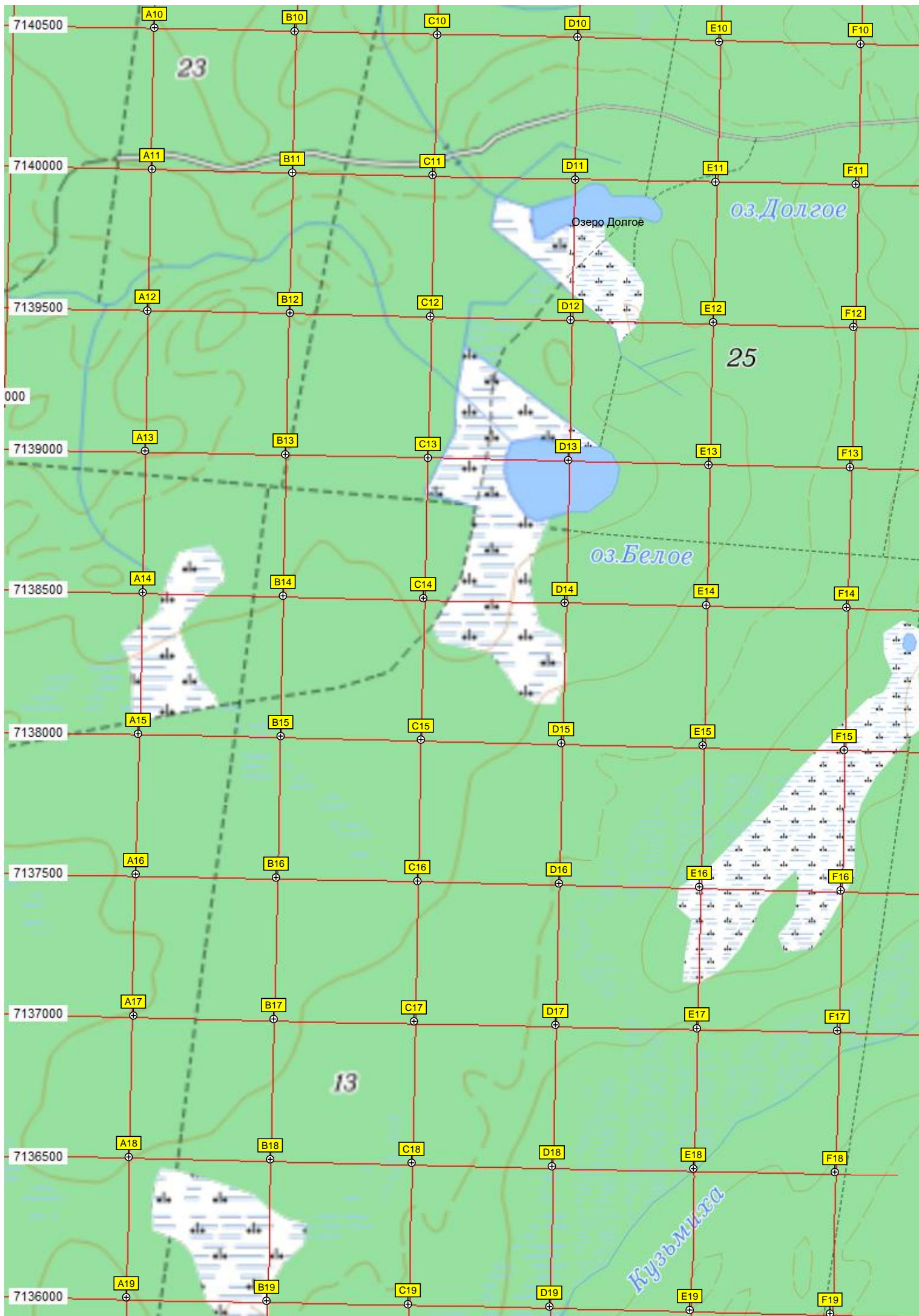
S9

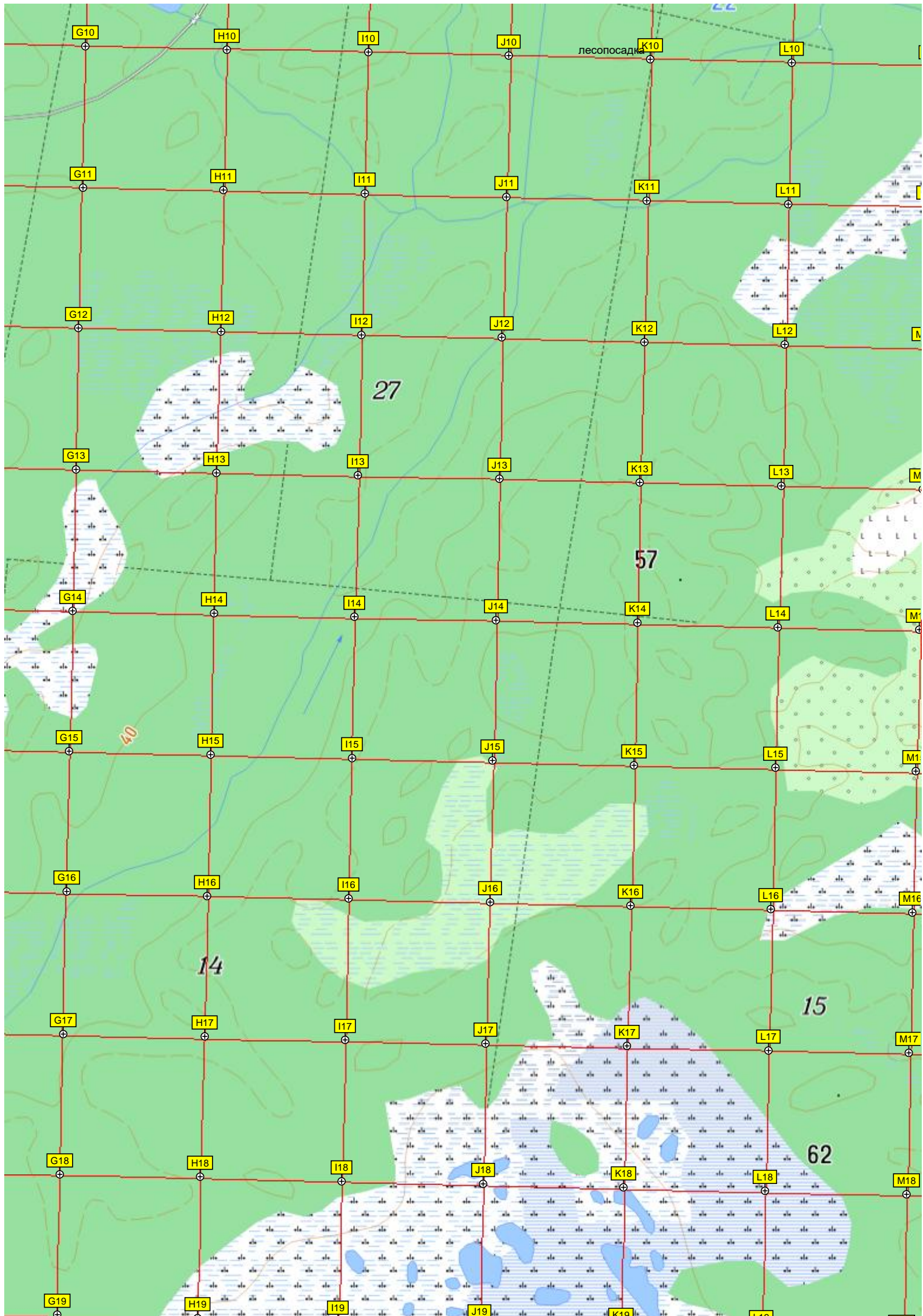
бр.

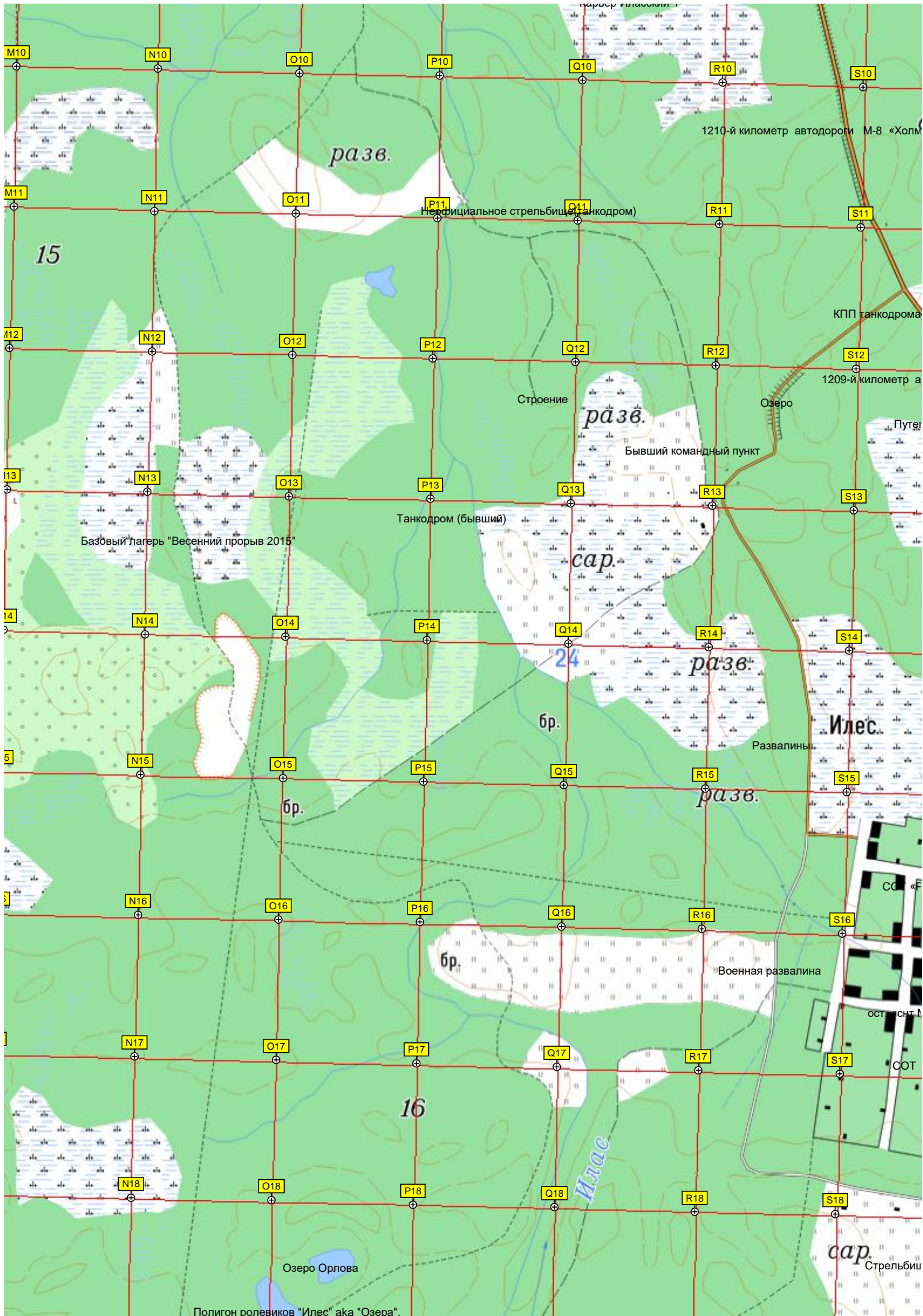
«Ново-Иласское»

ост.н113

Карьер Иласский-1







разв.

1210-й километр автодороги М-8 «Холм»

15

Неофициальное стрельбище (танкодром)

КПП танкодрома

1209-й километр а

Строение

Озеро

разв.

Бывший командный пункт

Путе

Танкодром (бывший)

сар.

Базовый лагерь "Весенний прорыв 2015"

24

разв.

Илес

Развалины

бр.

разв.

бр.

СО «F

бр.

Военная развалина

ост. снт М

СОТ

16

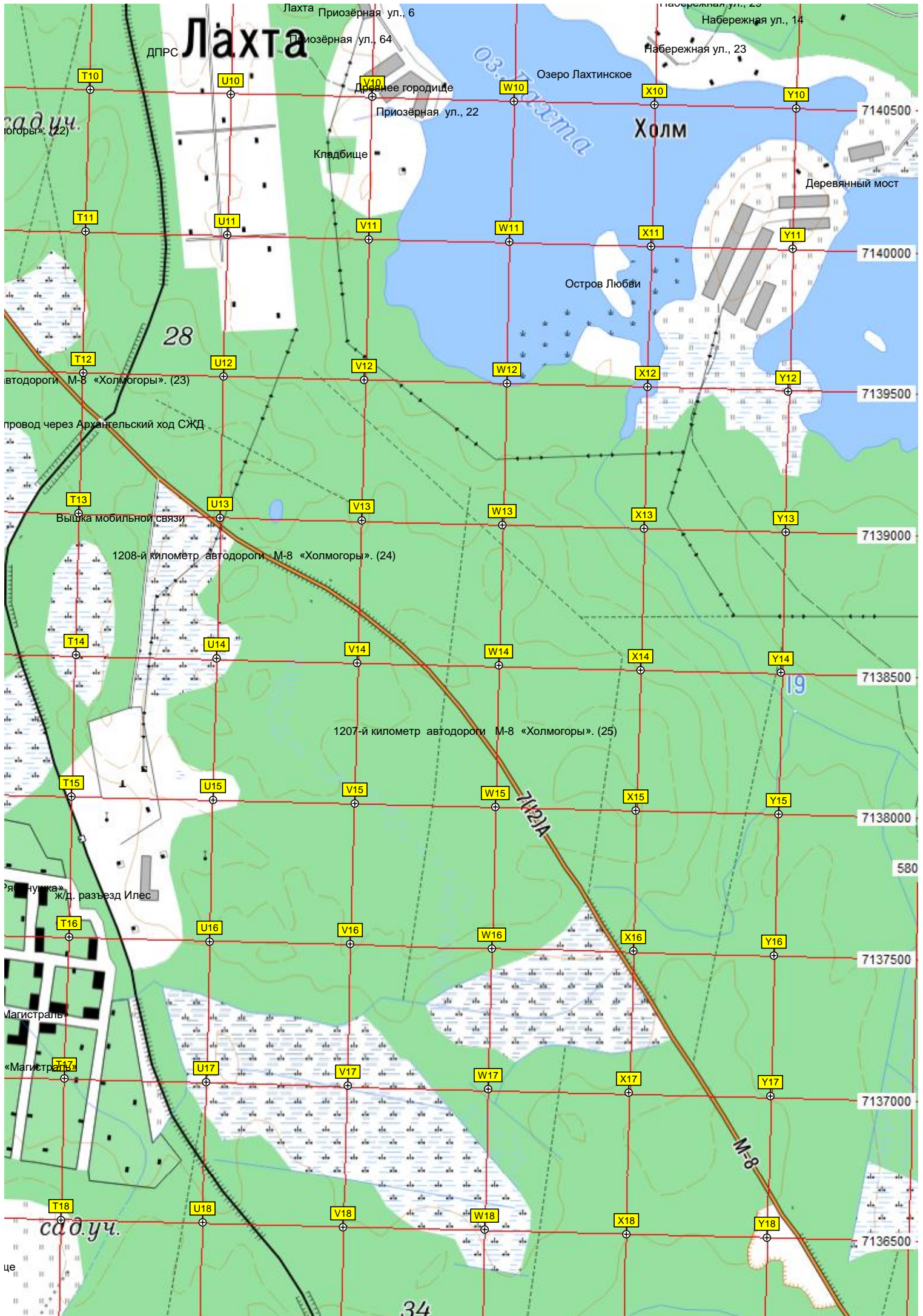
Илес

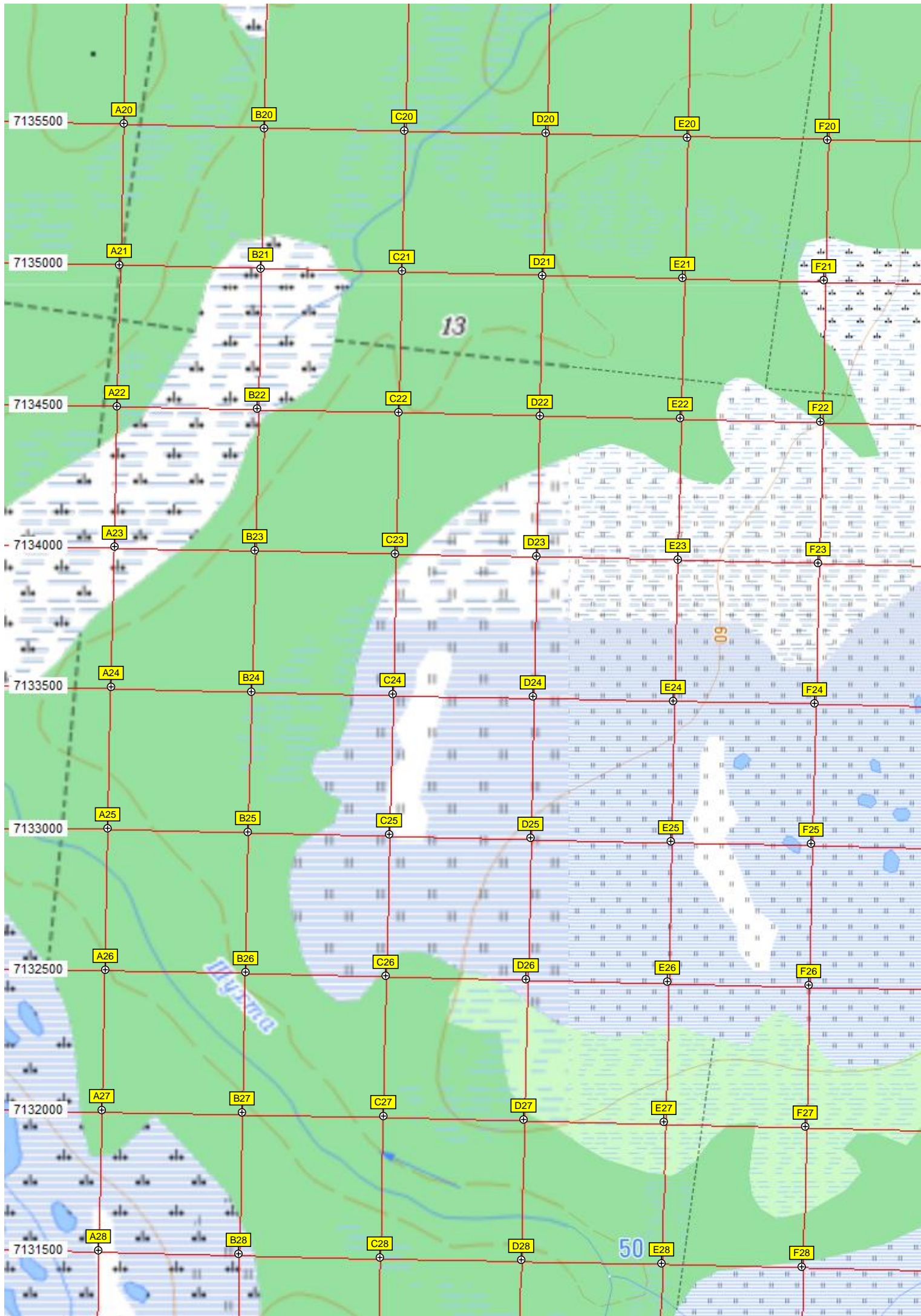
Озеро Орлова

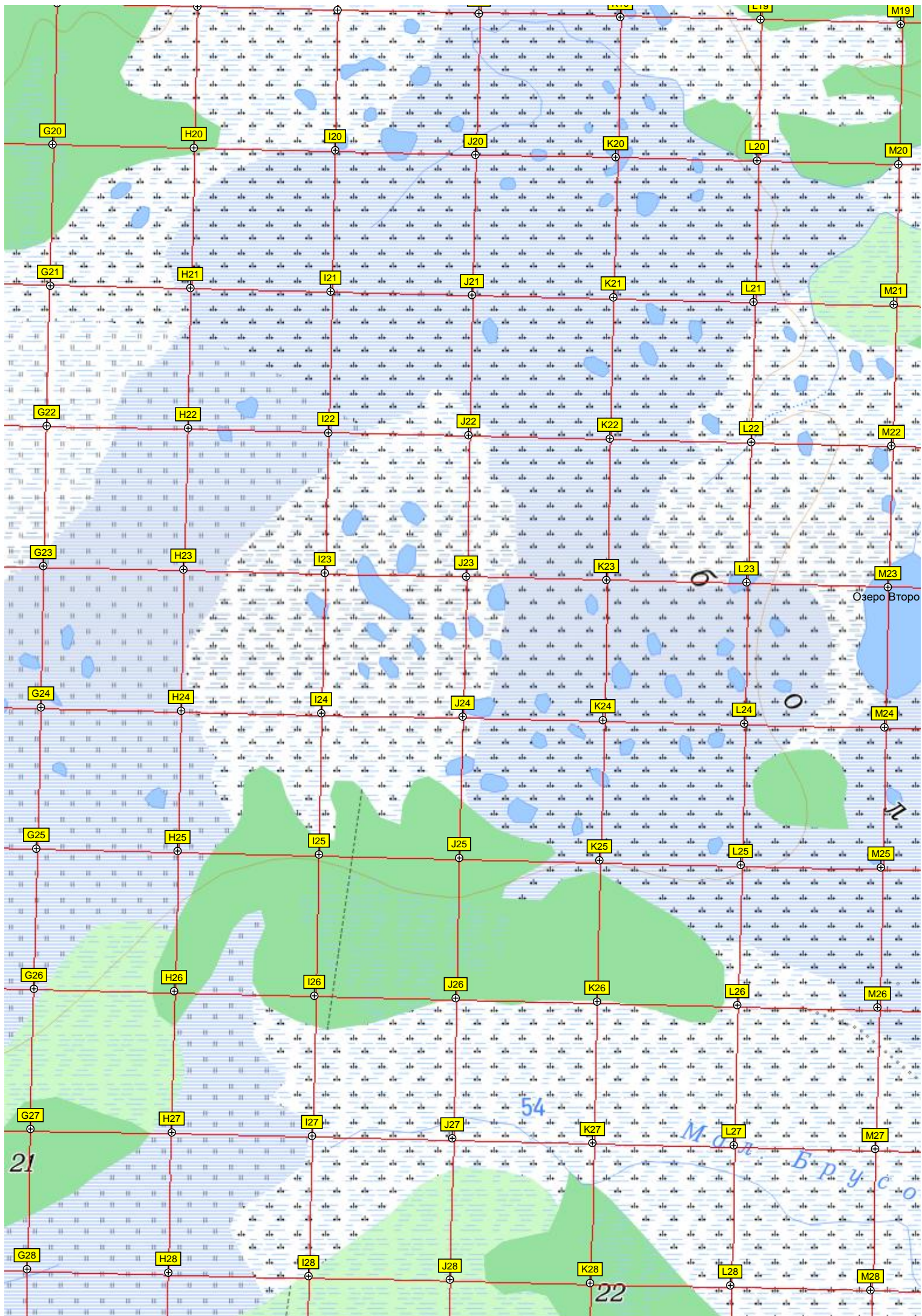
сар.

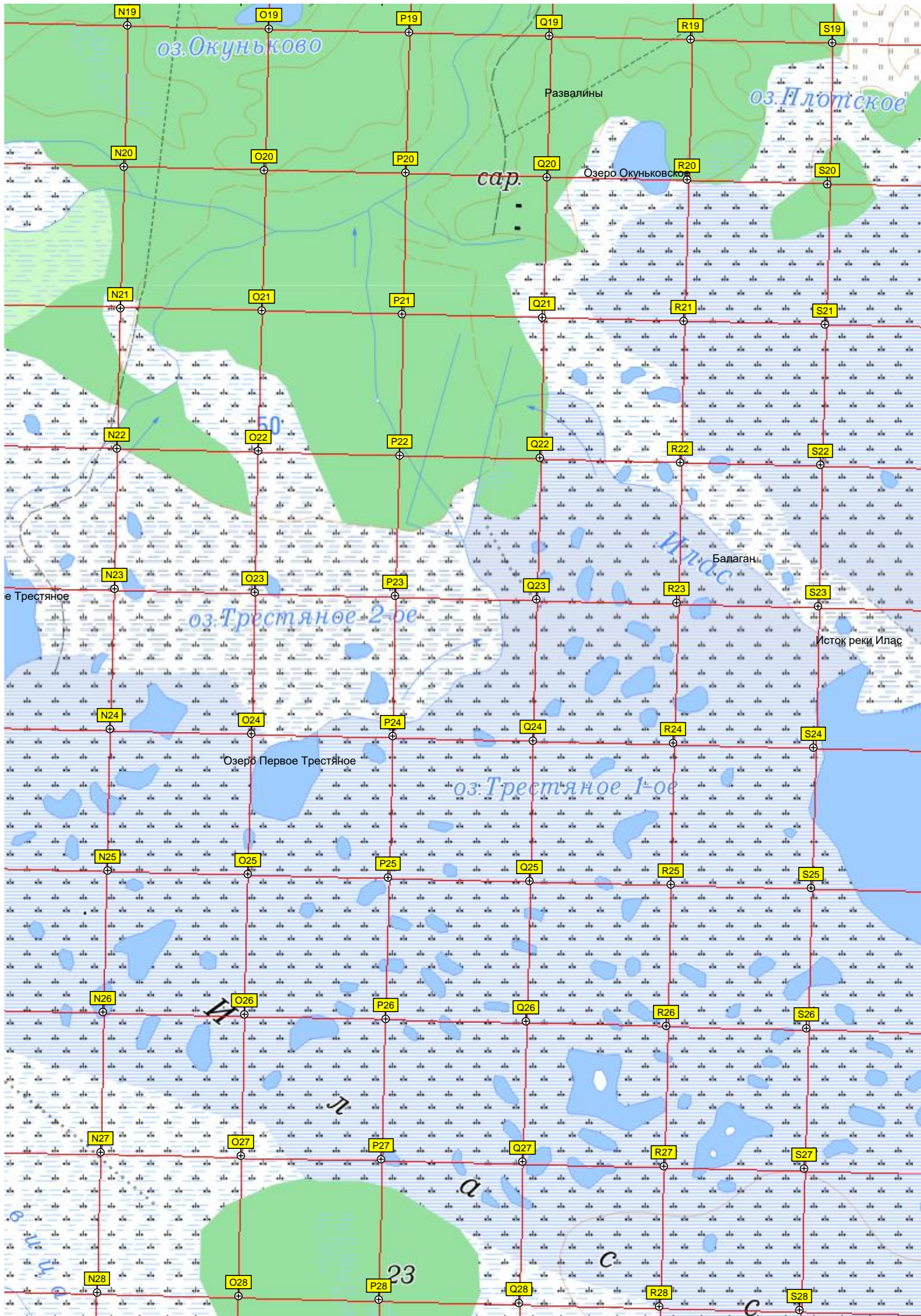
Стрельби

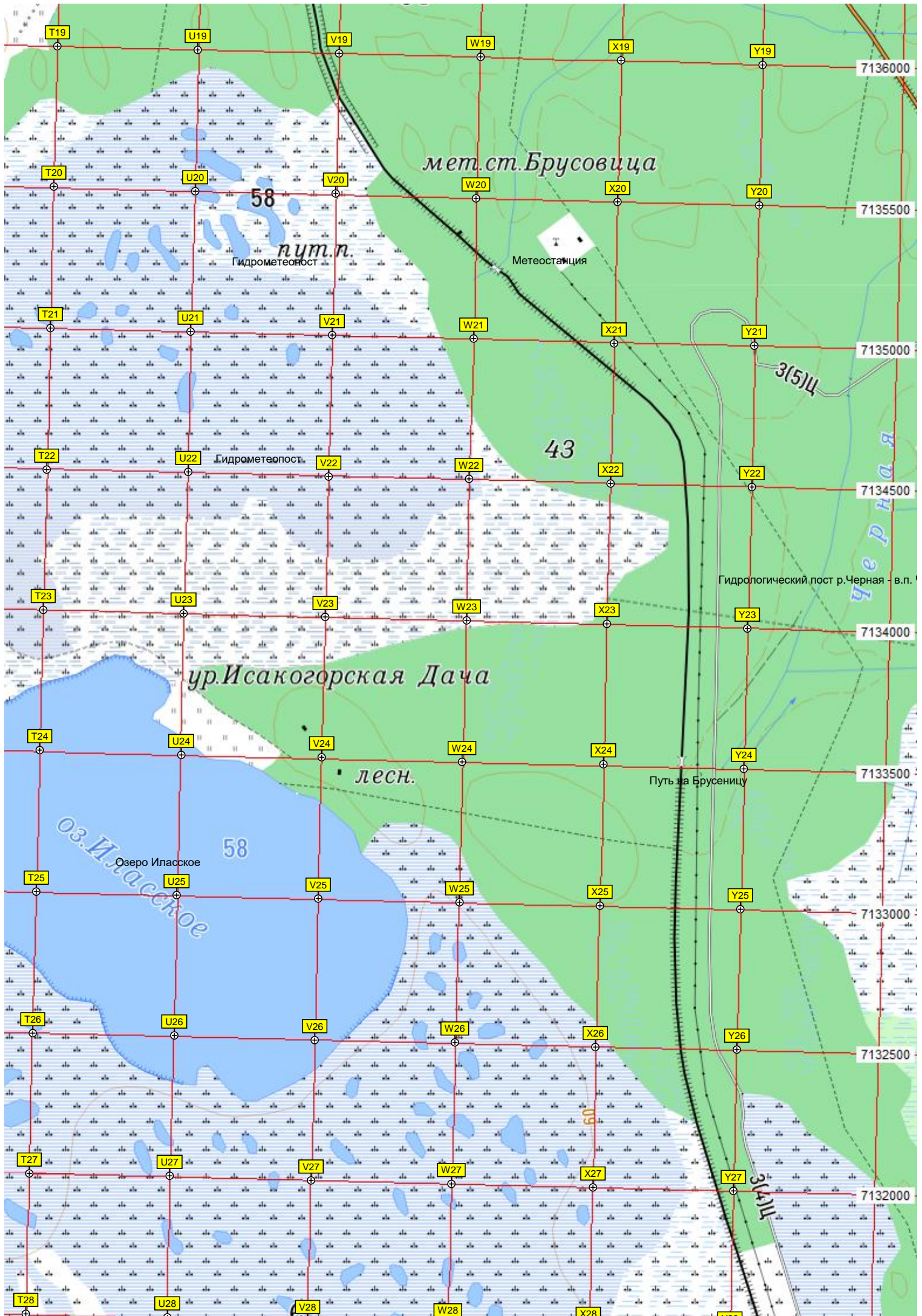
Полигон ролевиков "Илес" aka "Озера".











мет.ст. Брусовица

58
п.п.
Гидрометеопост

Метеостанция

43

ур. Исакогорская Дача

лесн.

Оз. Иласское
58

Путь на Брусеницу

3(5)Ц

Гидрологический пост р.Черная - в.п.

3(5)Ц

7136000
7135500
7135000
7134500
7134000
7133500
7133000
7132500
7132000

