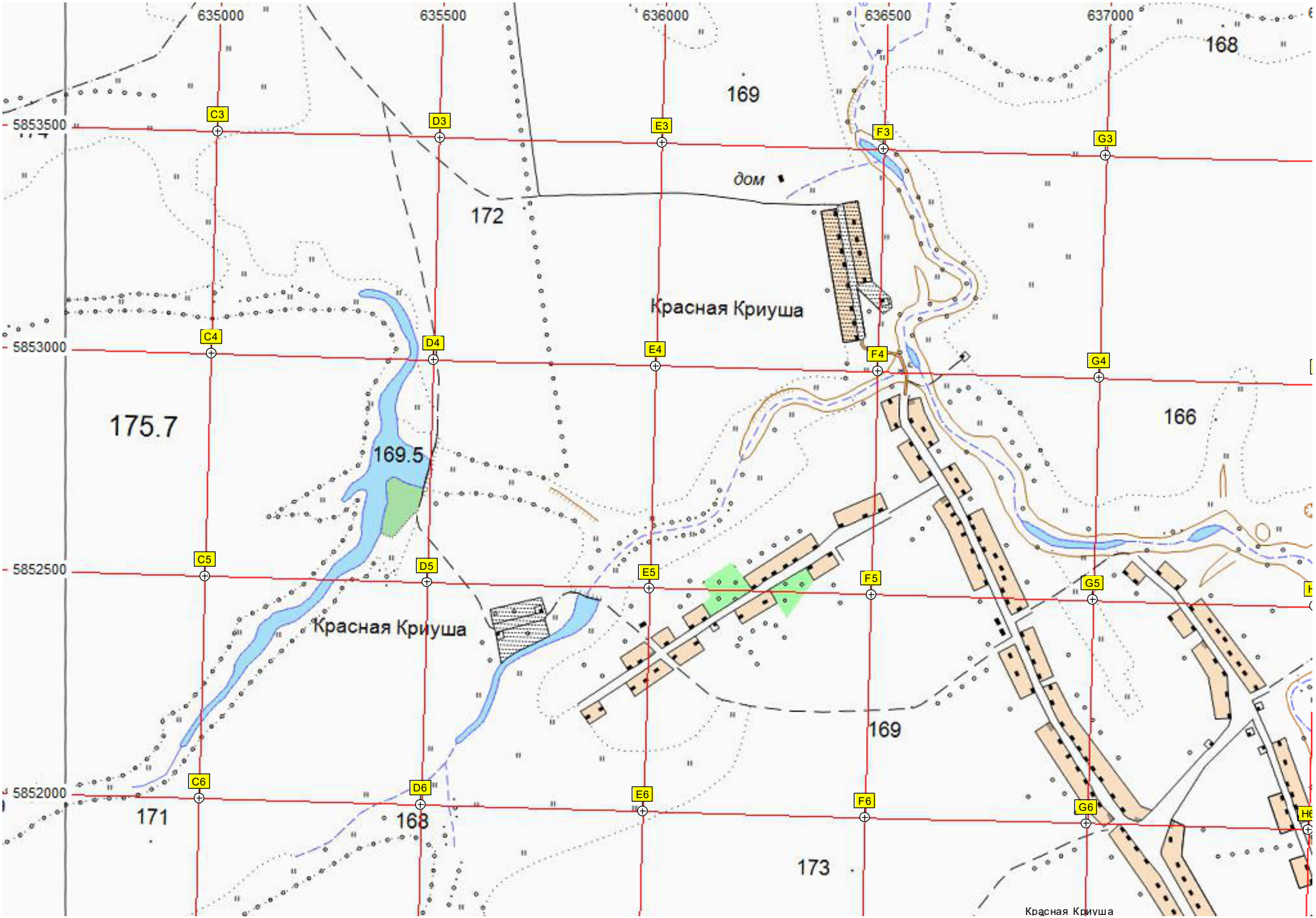
635000
635500
636000
636500
637000
168
169
5853500
C3
D3
E3
F3
G3
дом
172
Красная Криуша
5853000
C4
D4
E4
F4
G4
175.7
169.5
166
5852500
C5
D5
E5
F5
G5
Красная Криуша
169
5852000
C6
D6
E6
F6
G6
171
168
173
Красная Криуша

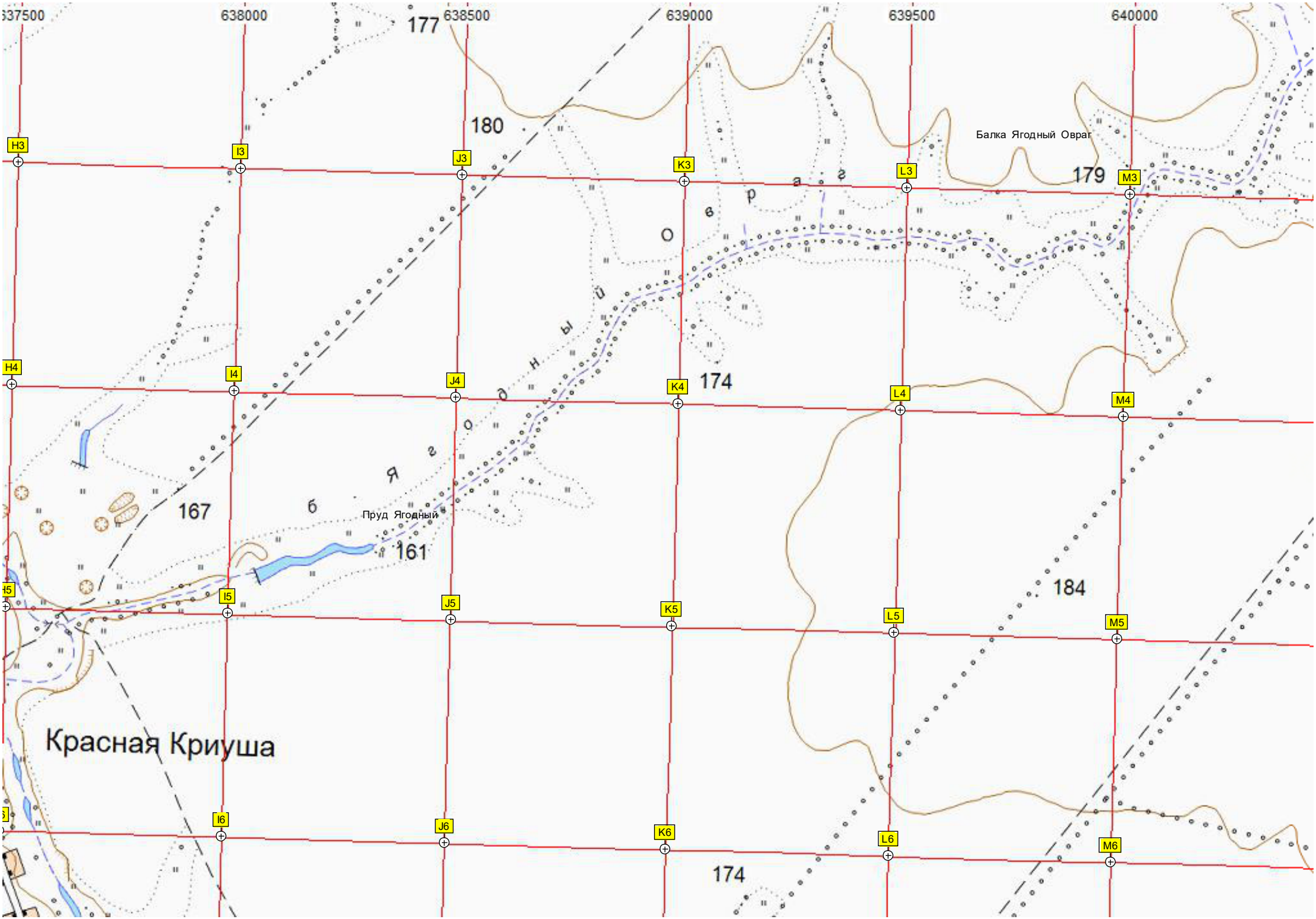
637500
638000
638500
639000
639500
640000
177
180
179
174
167
161
184
174
Балка Ягодный Овраг
Пруд Ягодный
Красная Криуша
Ягодный Овраг
H3
I3
J3
K3
L3
M3
H4
I4
J4
K4
L4
M4
I5
J5
K5
L5
M5
I6
J6
K6
L6
M6

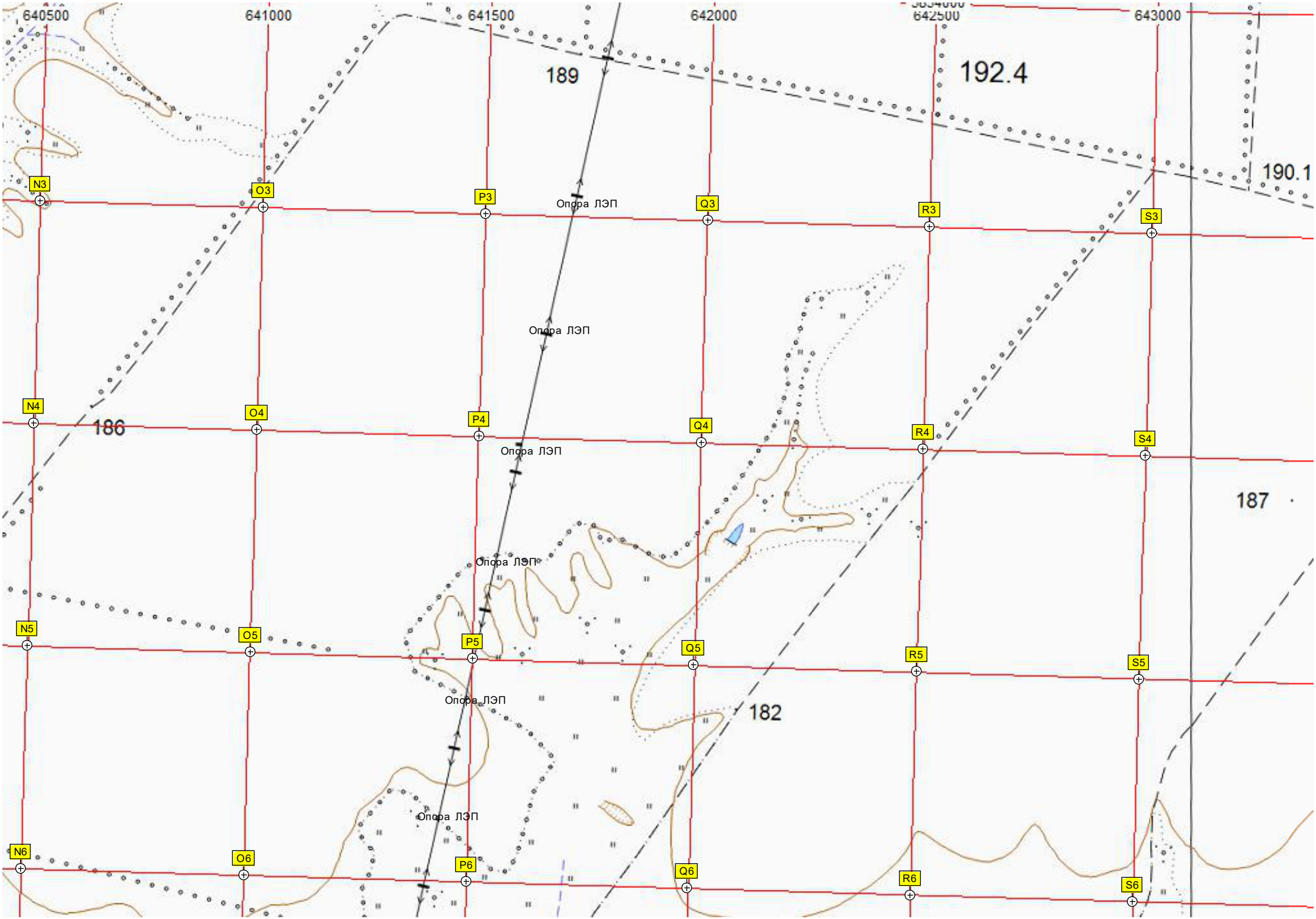
640500
641000
641500
642000
642500
643000
189
192.4
190.1
N3
O3
P3
Q3
R3
S3
Опора ЛЭП
Опора ЛЭП
N4
O4
P4
Q4
R4
S4
186
Опора ЛЭП
187
Опора ЛЭП
N5
O5
P5
Q5
R5
S5
Опора ЛЭП
182
Опора ЛЭП
N6
O6
P6
Q6
R6
S6

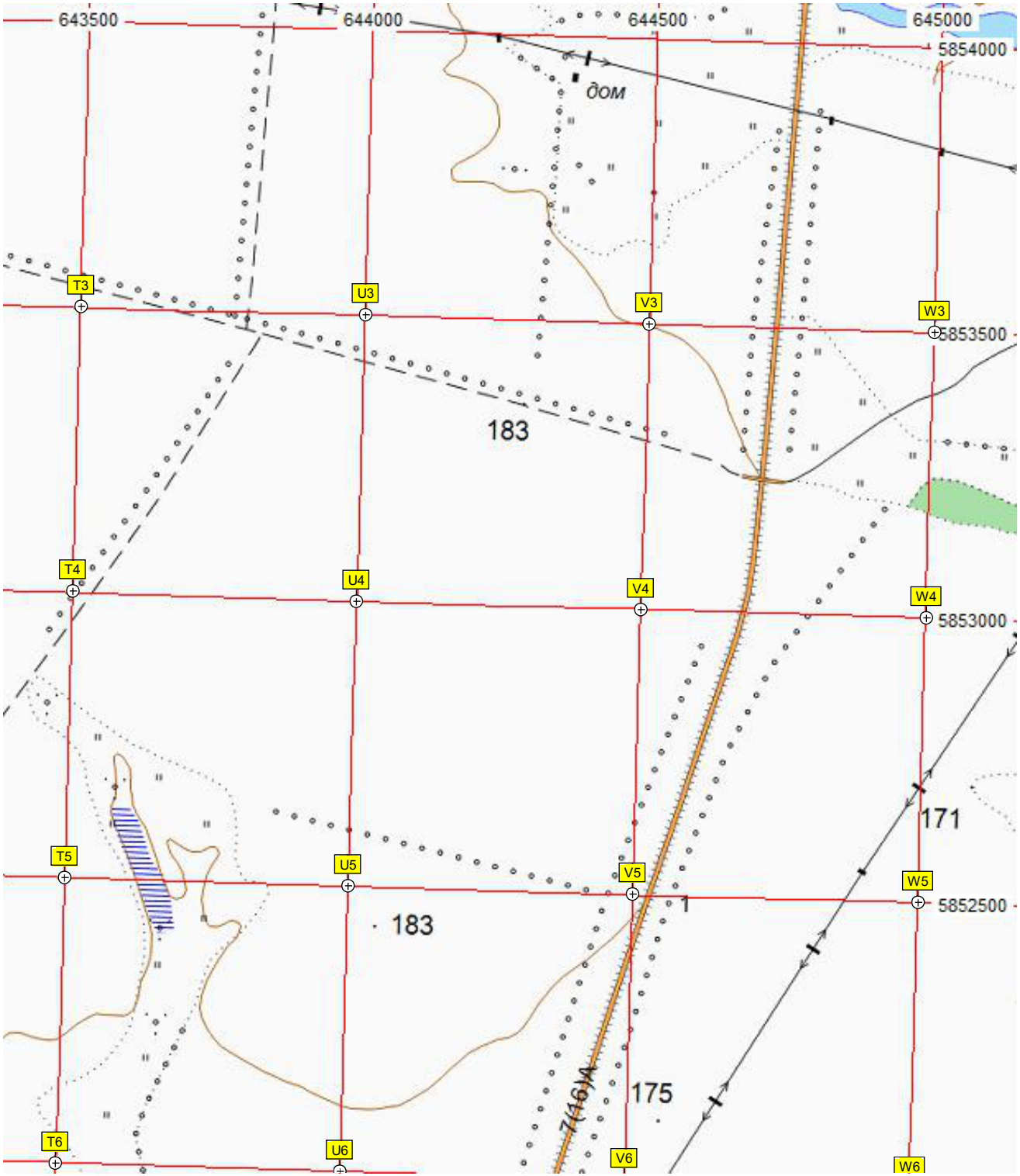
643500
644000
644500
645000
5854000
дом
T3
U3
V3
W3
5853500
183
T4
U4
V4
W4
5853000
171
T5
U5
V5
W5
5852500
183
175
T6
U6
V6
W6

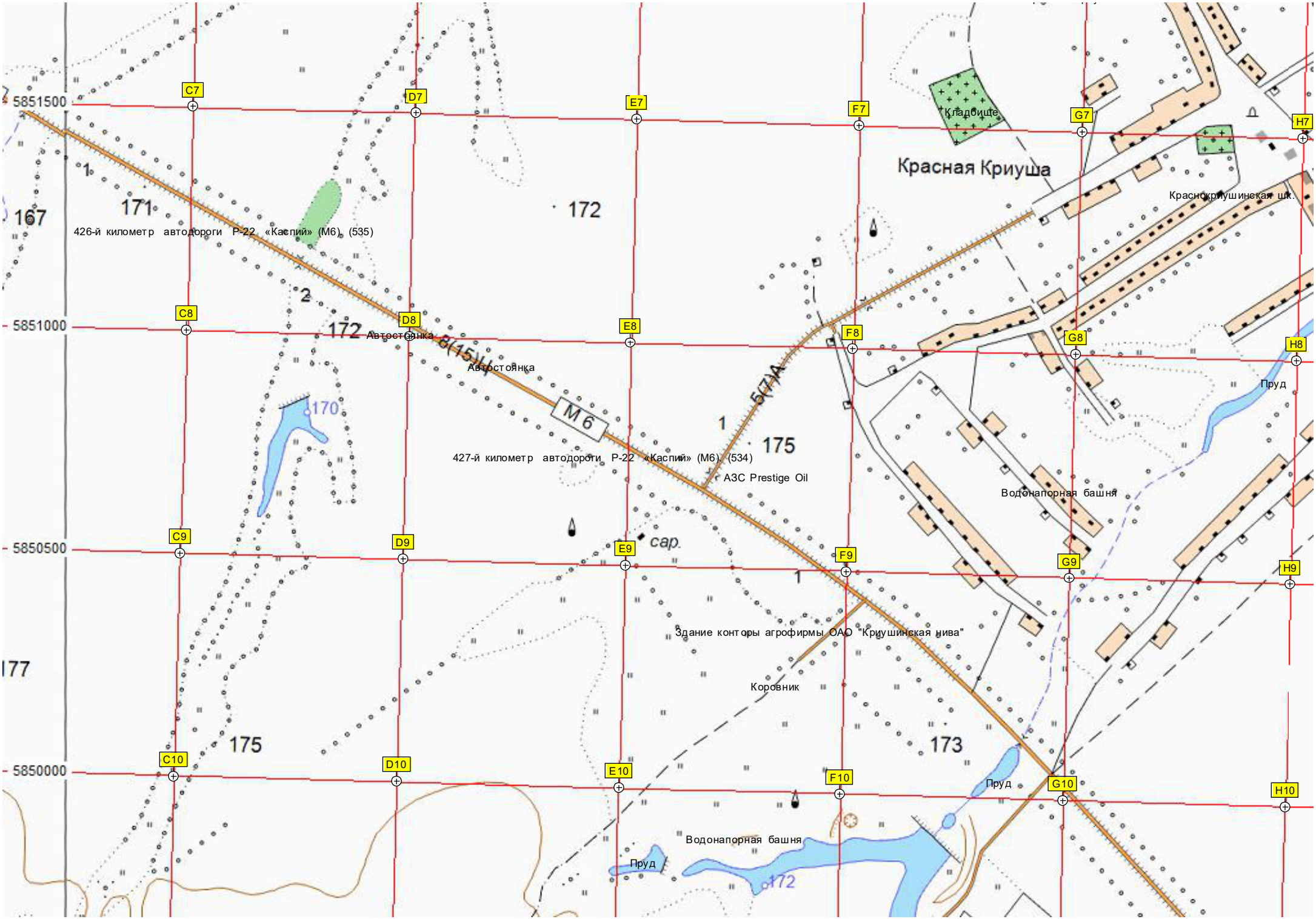
5851500
5851000
5850500
5850000
C7
D7
E7
F7
G7
H7
C8
D8
E8
F8
G8
H8
C9
D9
E9
F9
G9
H9
C10
D10
E10
F10
G10
H10
Кладбище
Красная Криуша
Краснокриушинская шк.
167
171
172
426-й километр автодороги Р-22 «Каспий» (М6), (535)
Автостоянка
Автостоянка
М 6
170
175
427-й километр автодороги Р-22 «Каспий» (М6), (534)
АЗС Prestige Oil
Водонапорная башня
Пруд
сар.
Здание конторы агрофирмы ОАО "Криушинская нива"
Коровник
177
175
173
Пруд
Водонапорная башня
Пруд
172

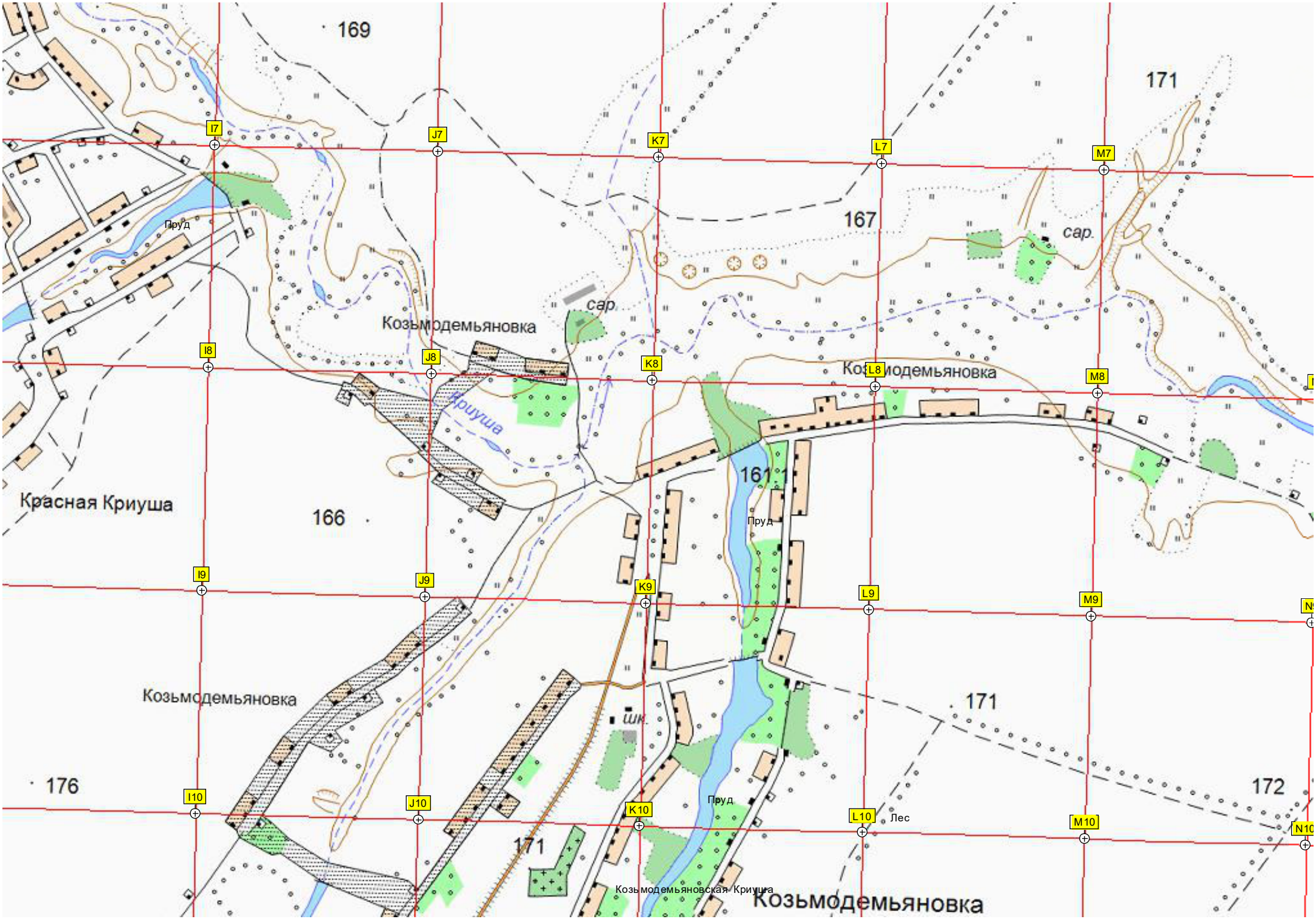
169
171
167
166
161
176
172
Пруд
Козьмодемьяновка
Красная Криуша
Криуша
сар.
шк.
Лес
Козьмодемьяновская Криуша
I7
J7
K7
L7
M7
I8
J8
K8
L8
M8
I9
J9
K9
L9
M9
I10
J10
K10
L10
M10
N10

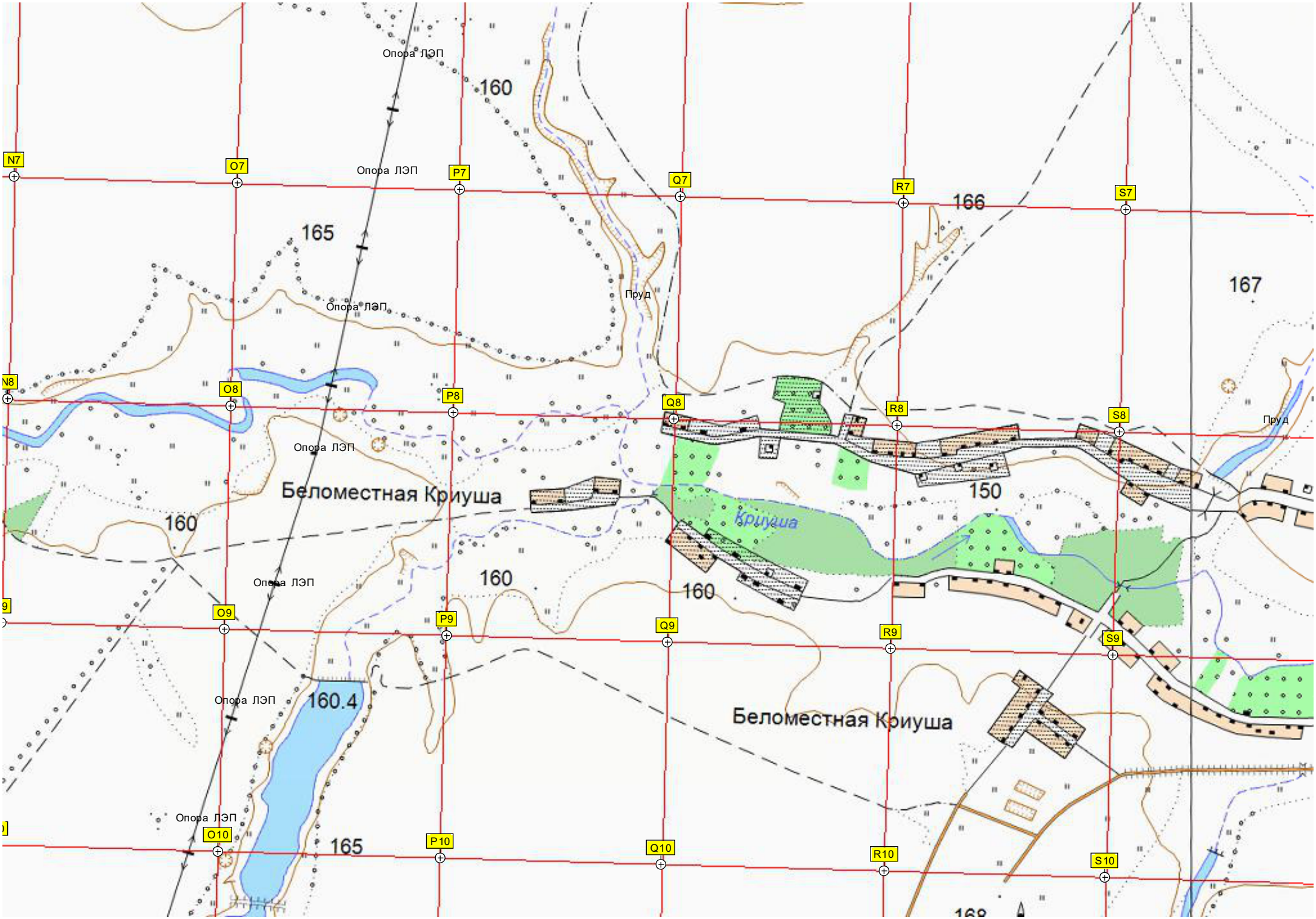
Опора ЛЭП
160
N7
O7
P7
Q7
R7
S7
166
165
167
Пруд
N8
O8
P8
Q8
R8
S8
Беломестная Криуша
150
Криуша
160
O9
P9
Q9
R9
S9
160.4
O10
P10
Q10
R10
S10
165

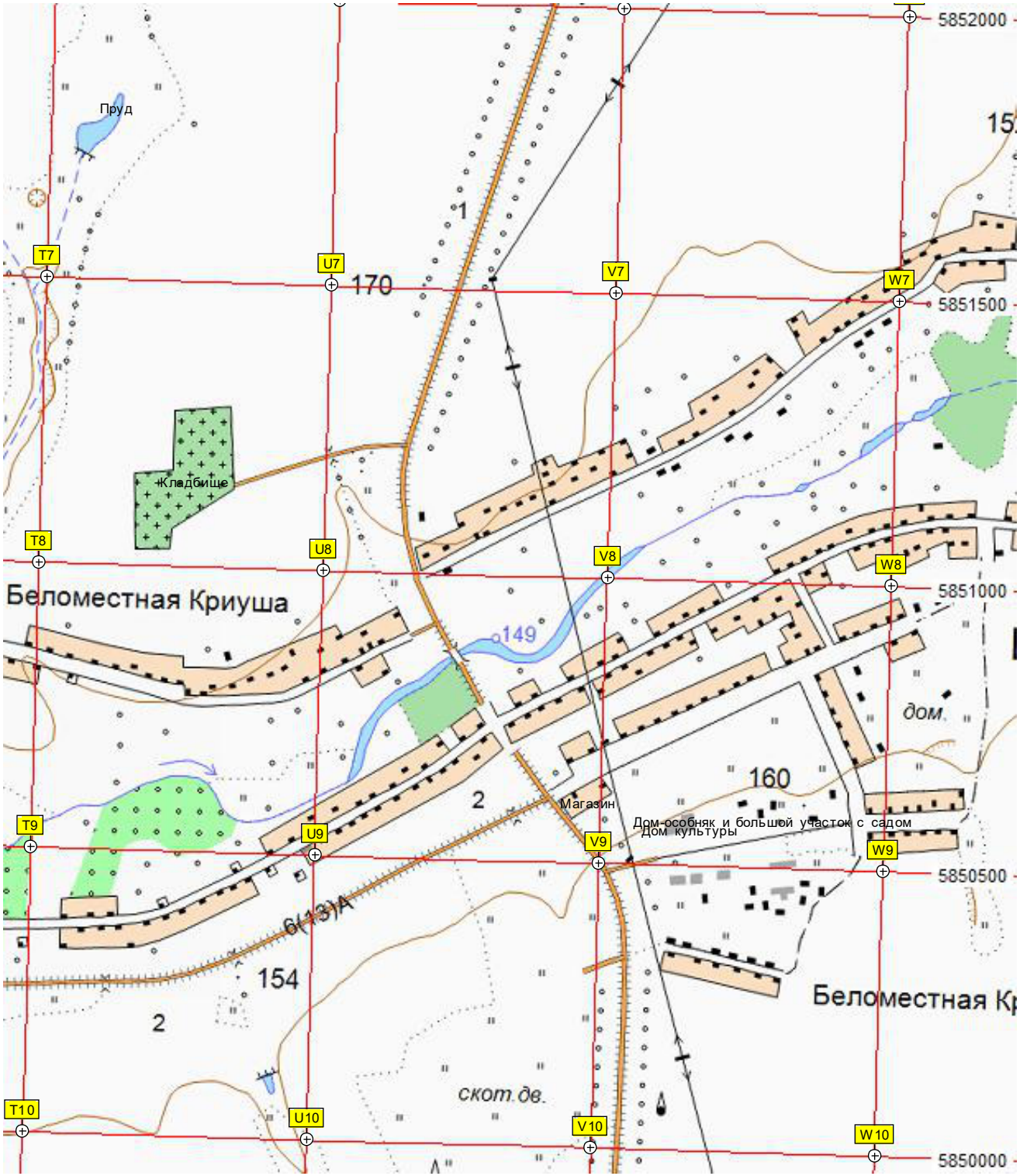
5852000
Пруд
15
1
T7
U7
170
V7
W7
5851500
Кладбище
T8
U8
V8
W8
5851000
Беломестная Криуша
149
дом.
160
2
Магазин
Дом-особняк и большой участок с садом
Дом культуры
T9
U9
V9
W9
5850500
6(13)А
154
2
Беломестная Кр
скот.дв.
T10
U10
V10
W10
5850000

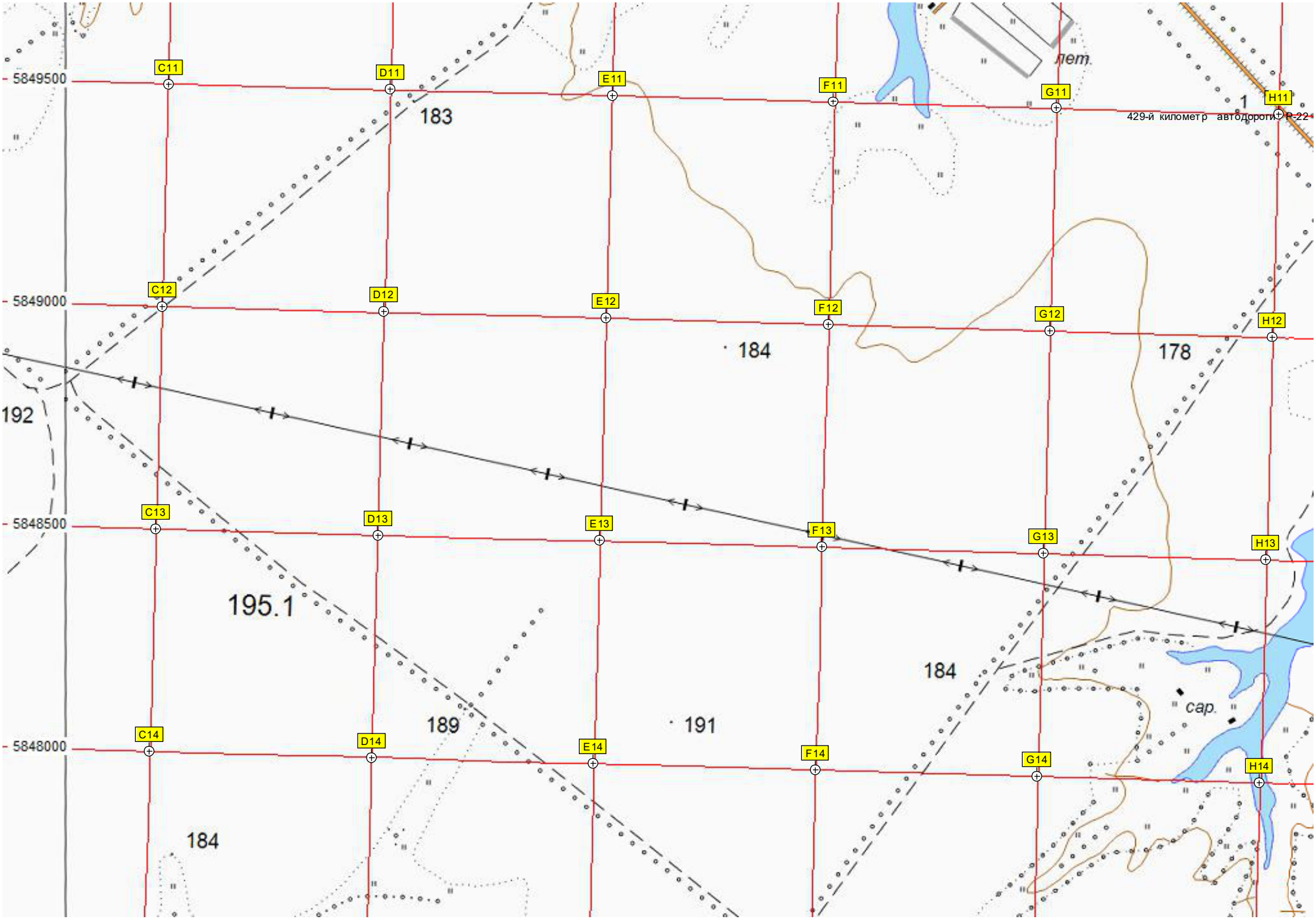
5849500
5849000
5848500
5848000
C11
D11
E11
F11
G11
H11
C12
D12
E12
F12
G12
H12
C13
D13
E13
F13
G13
H13
C14
D14
E14
F14
G14
H14
183
184
178
192
195.1
189
191
184
184
429-й километр автодороги Р-22
сар.

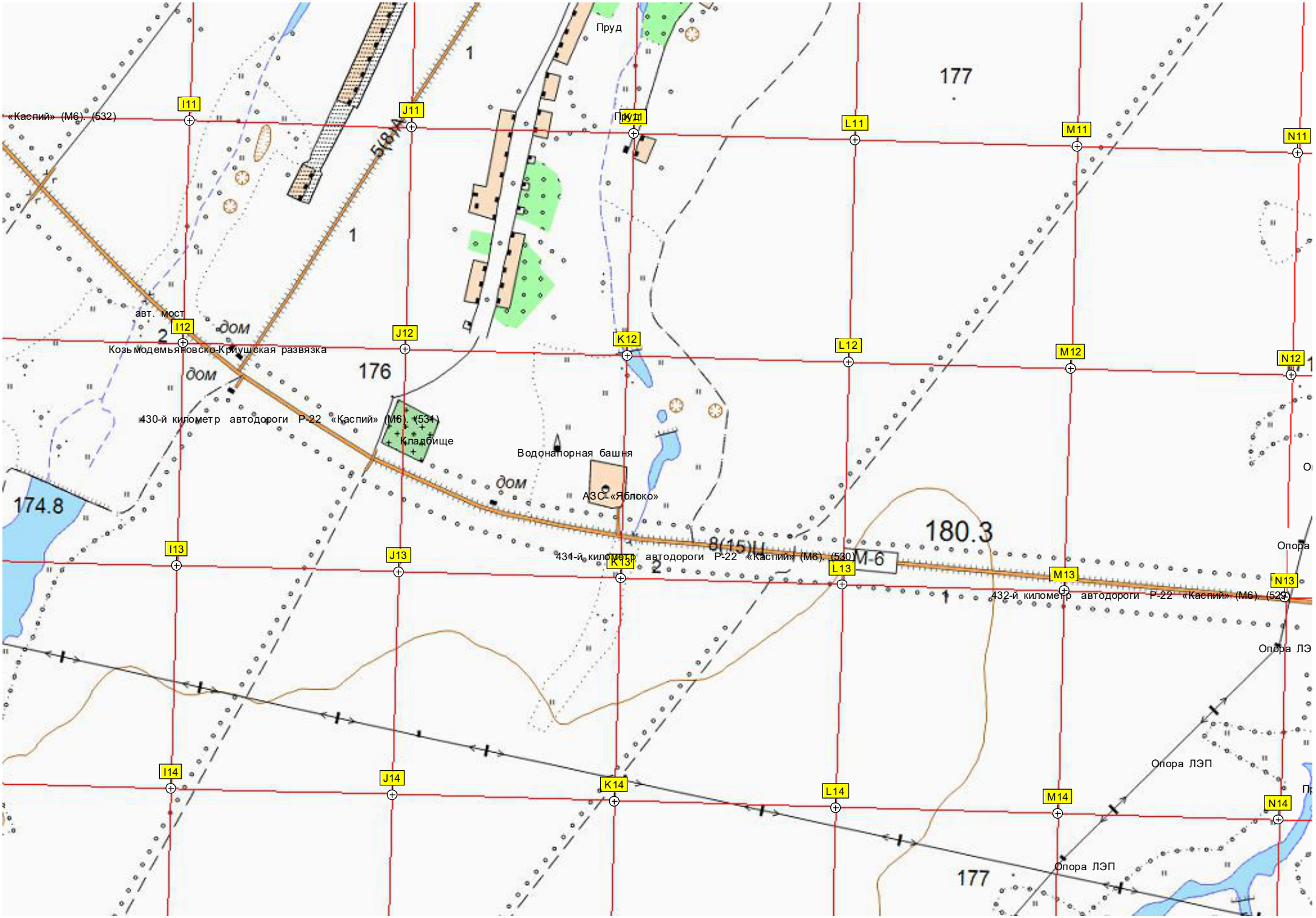
Пруд
177
«Каспий» (М6), (532)
I11
J11
K11
L11
M11
N11
5(8)Ш
1
авт. мост
I12
дом
Козьмодемьяновско-Криушская развязка
J12
K12
L12
M12
N12
176
430-й километр автодороги Р-22 «Каспий» (М6), (531)
Кладбище
Водонапорная башня
АЗС «Яблоко»
174.8
180.3
8(15)Ш
М-6
I13
J13
K13
L13
M13
N13
431-й километр автодороги Р-22 «Каспий» (М6), (530)
432-й километр автодороги Р-22 «Каспий» (М6), (529)
Опора
Опора ЛЭП
I14
J14
K14
L14
M14
N14
177

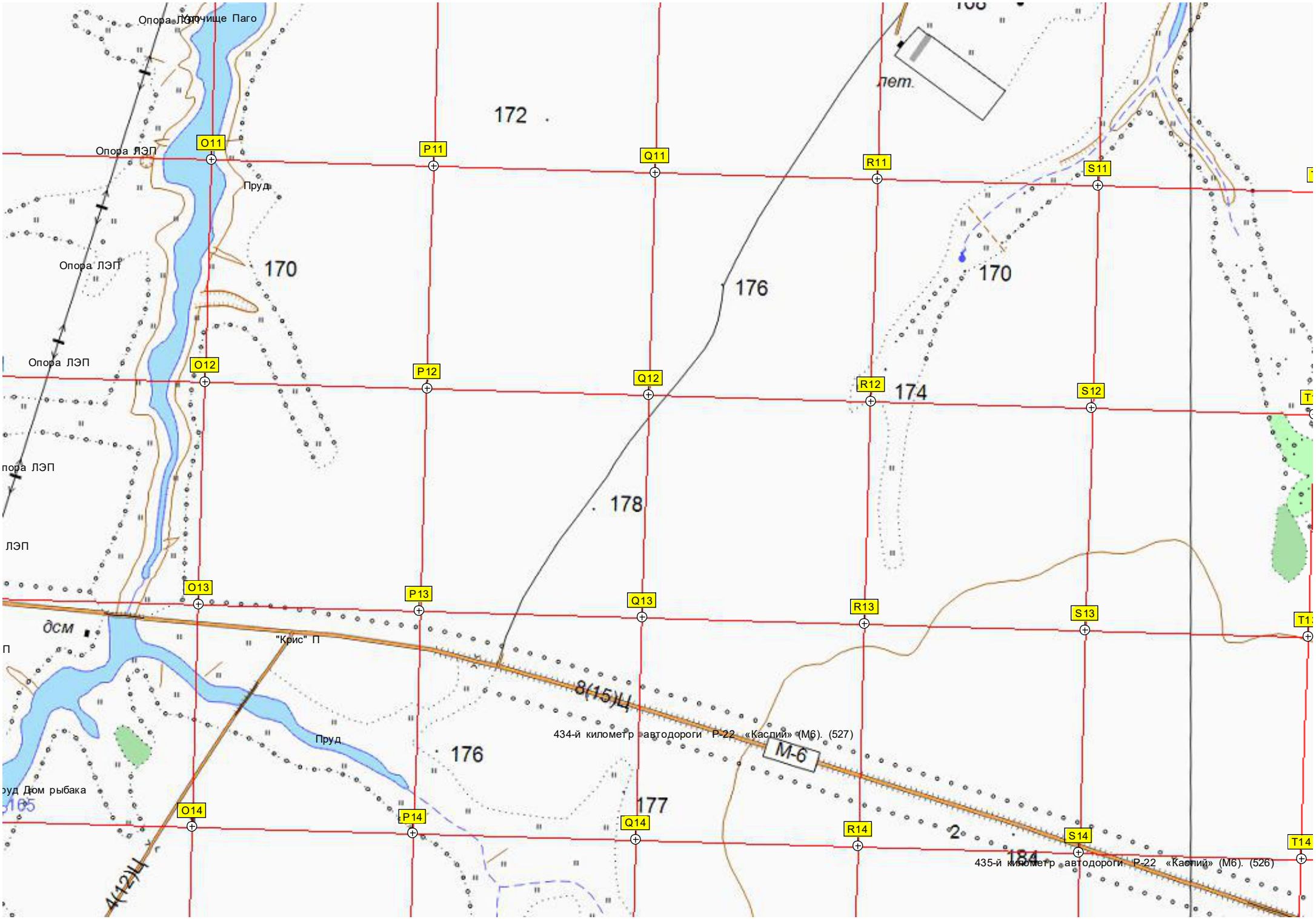
Опора ЛЭП
Пруд
Опора ЛЭП
Опора ЛЭП
Опора ЛЭП
ЛЭП
O11
P11
Q11
R11
S11
O12
P12
Q12
R12
S12
O13
P13
Q13
R13
S13
O14
P14
Q14
R14
S14
T14
172
170
176
170
174
178
176
177
184
лет.
"Крис" П
Пруд
Дом рыбака
8(15)Ц
4(12)Ц
434-й километр автодороги Р-22 «Каспий» (М6). (527)
М-6
435-й километр автодороги Р-22 «Каспий» (М6). (526)

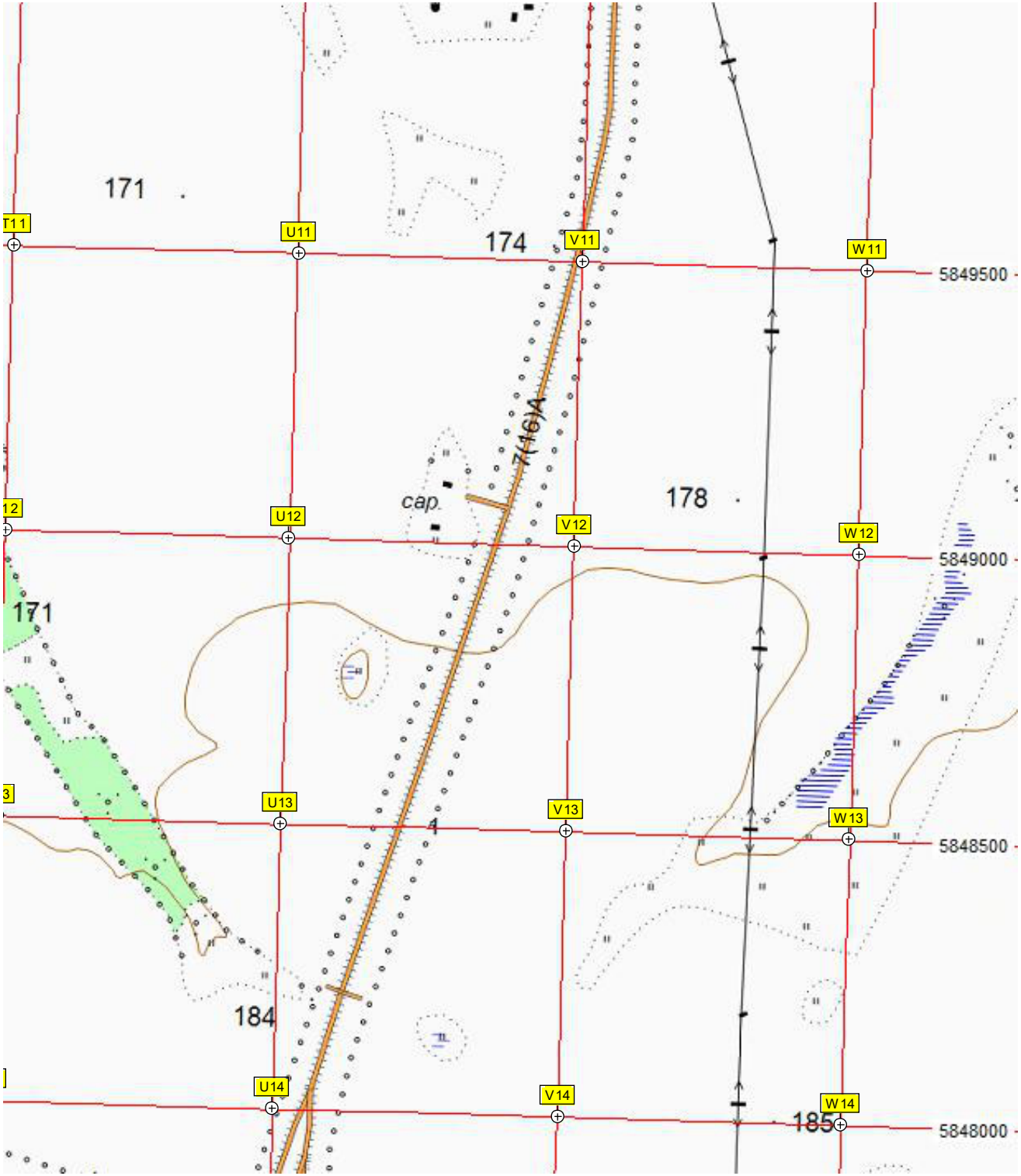
171
174
178
171
184
185
cap.
7(16)A
T11
U11
V11
W11
U12
V12
W12
U13
V13
W13
U14
V14
W14
5849500
5849000
5848500
5848000

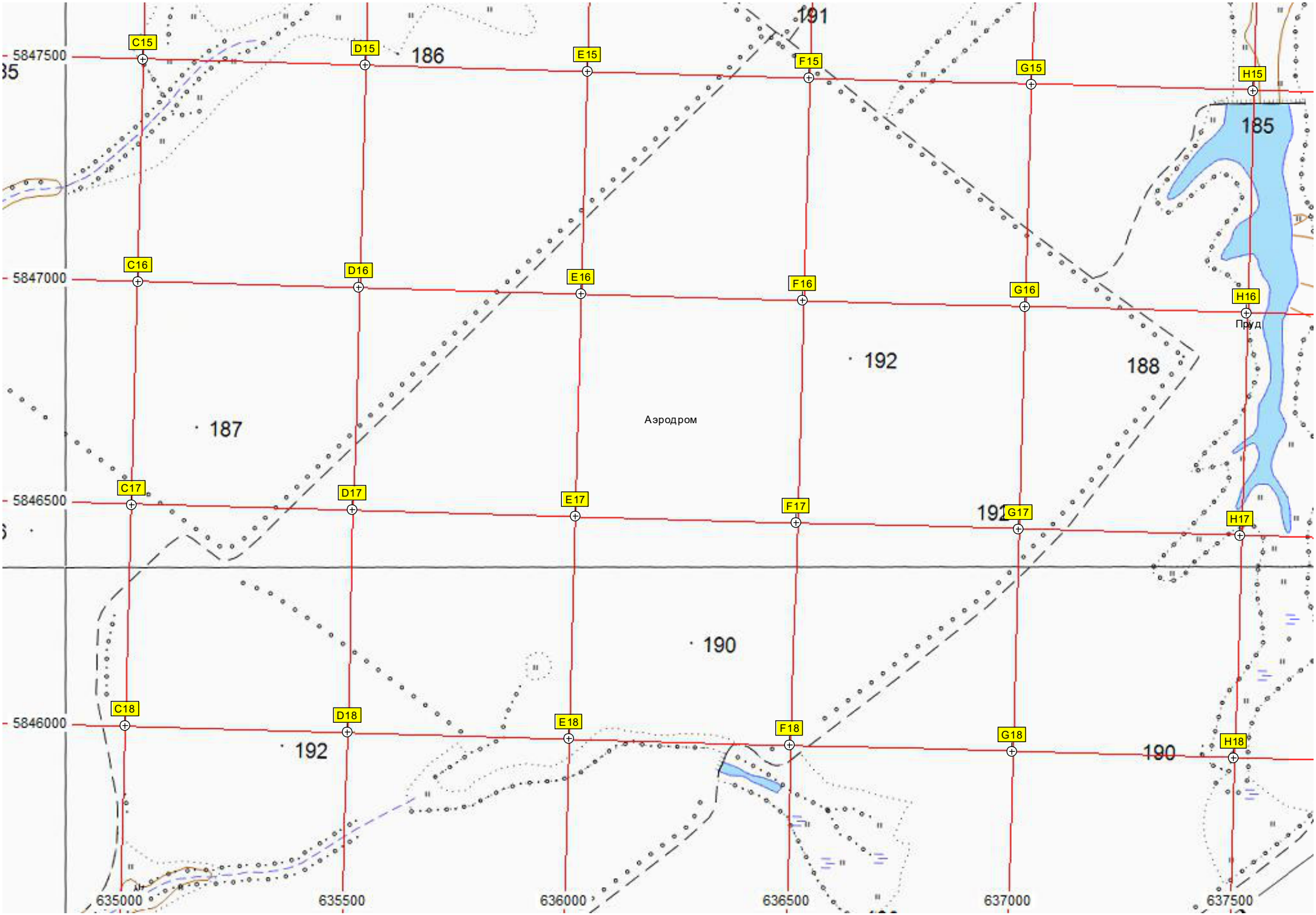
C15
D15
E15
F15
G15
H15
C16
D16
E16
F16
G16
H16
C17
D17
E17
F17
G17
H17
C18
D18
E18
F18
G18
H18
5847500
5847000
5846500
5846000
635000
635500
636000
636500
637000
637500
186
191
185
192
188
187
Аэродром
Пруд
190
192
190

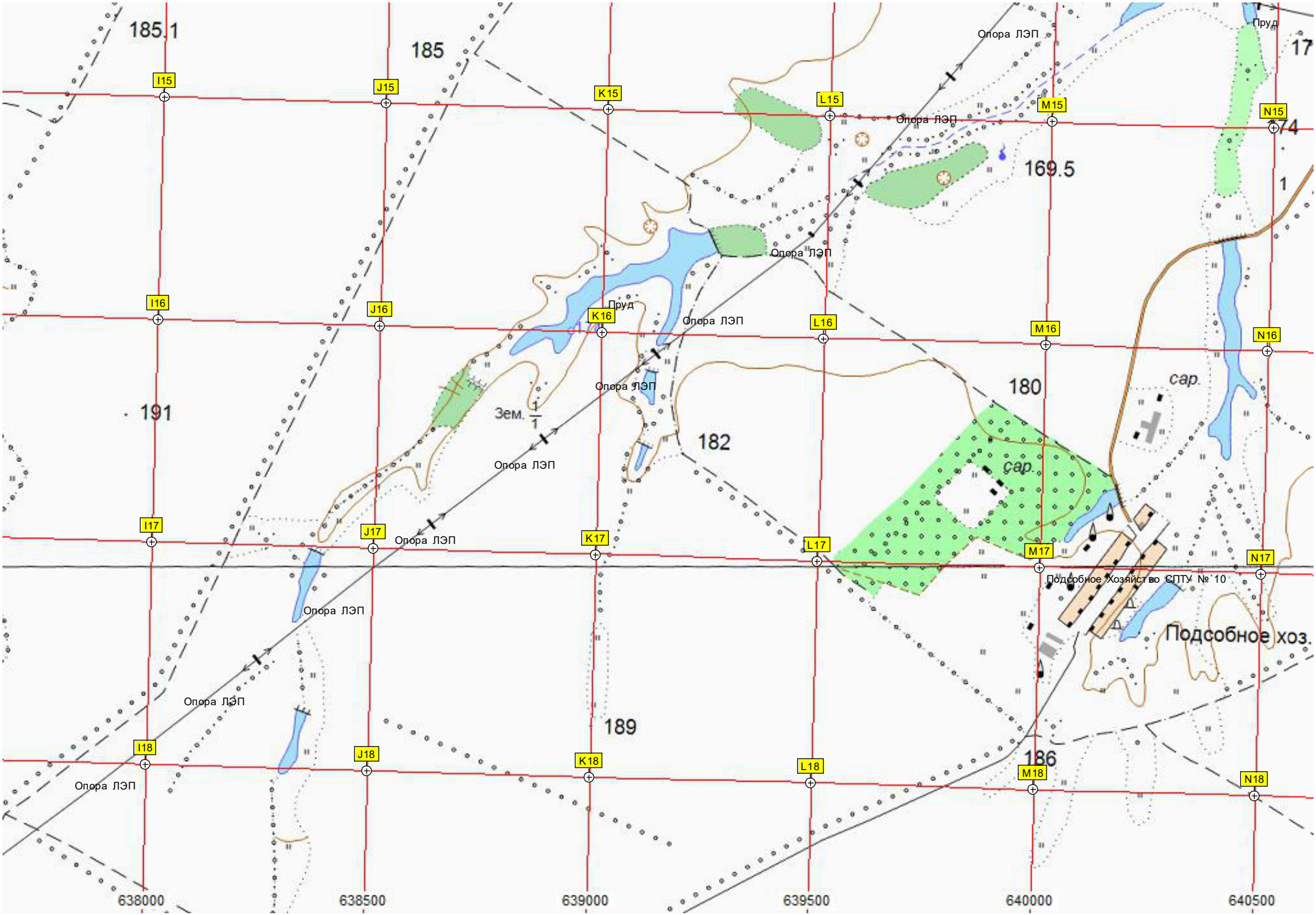
185.1
185
I15
J15
K15
L15
M15
N15
Опора ЛЭП
Пруд
169.5
I16
J16
K16
L16
M16
N16
Пруд
Опора ЛЭП
Опора ЛЭП
Опора ЛЭП
180
сар.
191
Зем.
182
Опора ЛЭП
сар.
I17
J17
K17
L17
M17
N17
Опора ЛЭП
Подсобное хозяйство СПТУ № 10
Опора ЛЭП
Подсобное хоз.
Опора ЛЭП
189
I18
J18
K18
L18
M18
N18
186
Опора ЛЭП
638000
638500
639000
639500
640000
640500

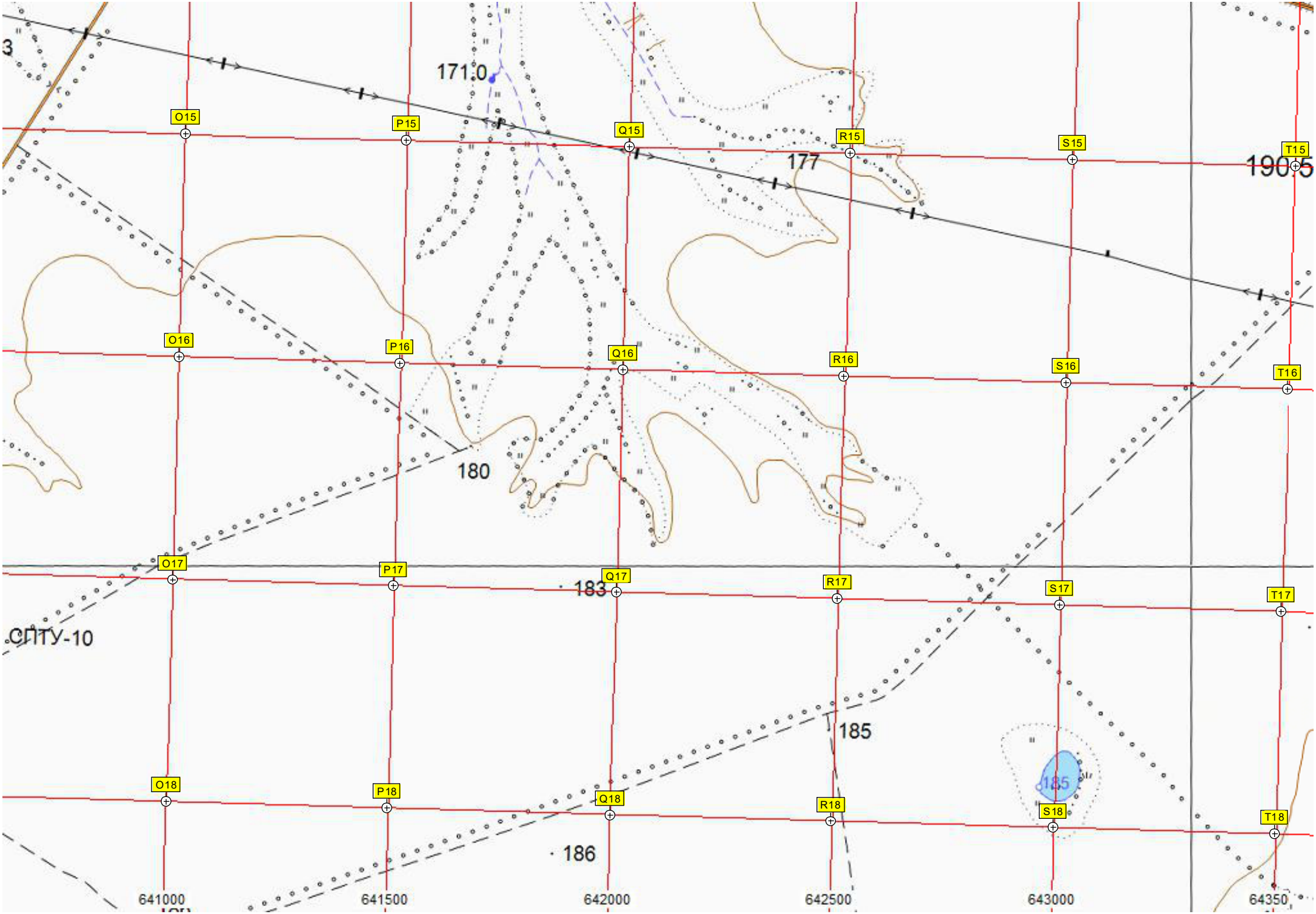
171.0
O15
P15
Q15
R15
S15
T15
177
190.5
O16
P16
Q16
R16
S16
T16
180
O17
P17
Q17
R17
S17
T17
183
СПТУ-10
185
185
O18
P18
Q18
R18
S18
T18
186
641000
641500
642000
642500
643000
64350

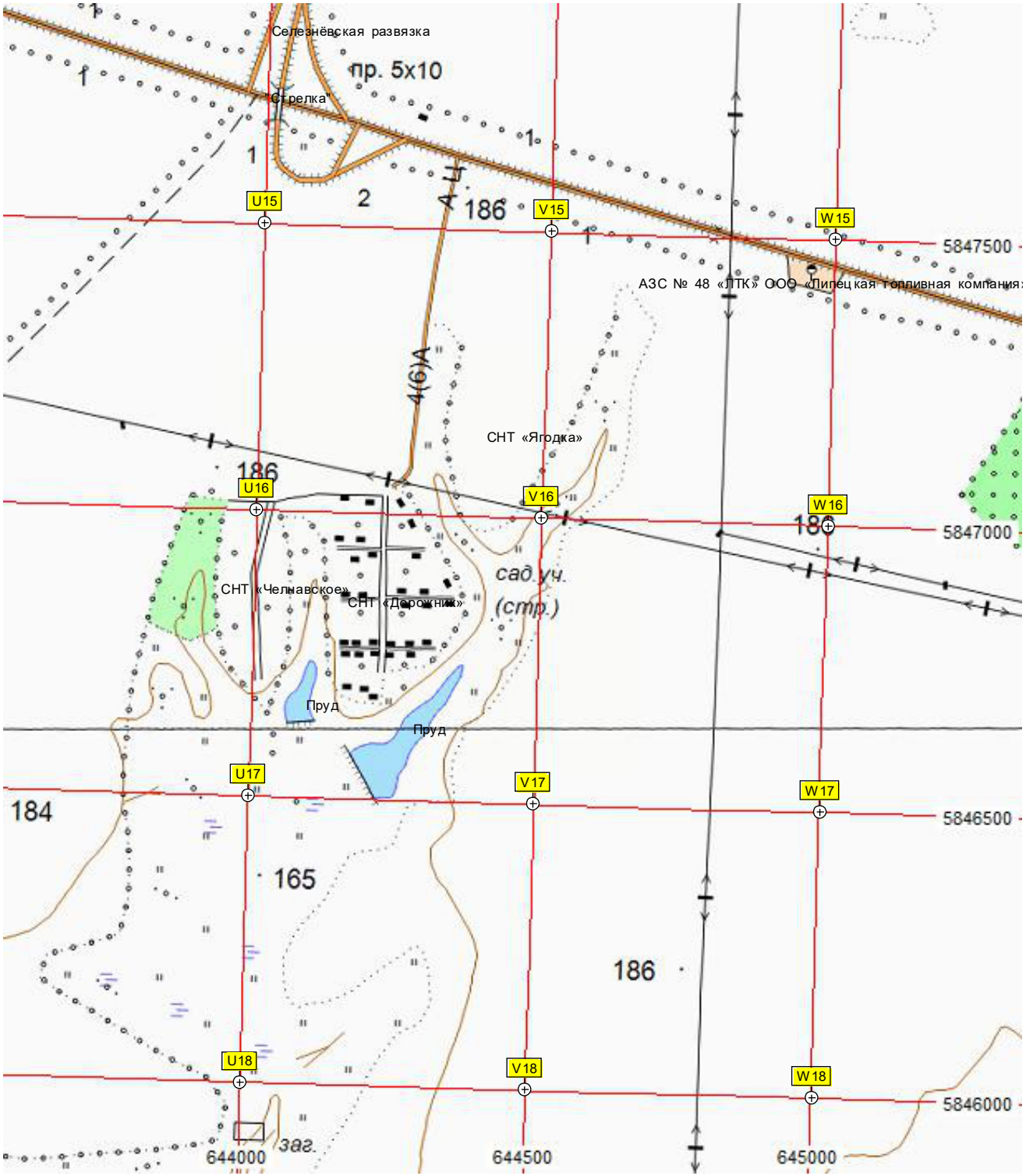
Селезнёвская развязка
пр. 5х10
"Стрелка"
АЗС № 48 «ЛТК» ООО «Липецкая топливная компания»
СНТ «Ягодка»
СНТ «Челнавское»
СНТ «Дорожник»
сад. уч.
(стр.)
Пруд
Пруд
заг.
U15
V15
W15
U16
V16
W16
U17
V17
W17
U18
V18
W18
5847500
5847000
5846500
5846000
644000
644500
645000
186
186
186
186
184
165
4(6)А