

A1

B1

C1

D1

E1

F1

626550

A2

B2

C2

D2

E2

F2

A3

B3

C3

D3

E3

F3

A4

B4

C4

D4

E4

F4

A5

B5

C5

D5

E5

F5

A6

B6

C6

D6

E6

F6

A7

B7

C7

D7

E7

F7

A8

B8

C8

D8

E8

F8

A9

B9

C9

D9

E9

F9

Устье реки Куньи

Старица реки Дубны

Устье реки Дубны

Пруд

Родник

сад.уч.

ПТ «Березка»

Плотина на реке Кунье

Заглубление водостока реки Куньи

Зона экстремальных видов спорта

Территория под застройку дачами

ост. «Поворот на Выпуково»

Борисово

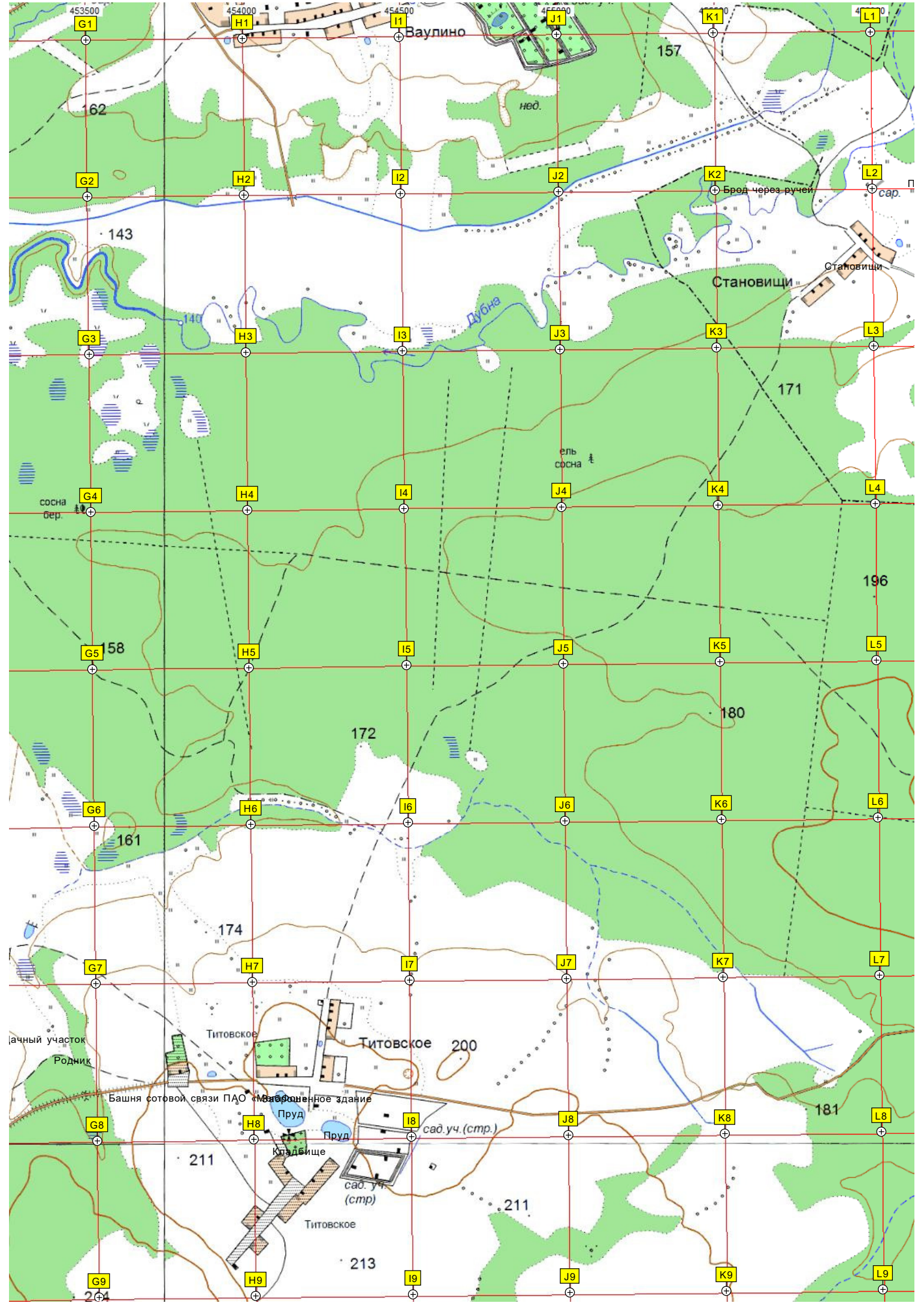
Борисово

сар.

Родник

Федоровское

Федоровское



Ваулино

Становищи

Титовское

Титовское

Дубна

Брод через ручей

Титовское

Титовское

Пруд

Пруд

Кладбище

сад.уч. (стр)

сад.уч. (стр)

Башня сотовой связи ПАО

Родник

ячный участок

неб.

ель сосна

сосна бер.

143

157

171

172

180

196

200

211

213

G1

G2

G3

G4

G5

G6

G7

G8

G9

H1

H2

H3

H4

H5

H6

H7

H8

H9

I1

I2

I3

I4

I5

I6

I7

I8

I9

J1

J2

J3

J4

J5

J6

J7

J8

J9

K1

K2

K3

K4

K5

K6

K7

K8

K9

L1

L2

L3

L4

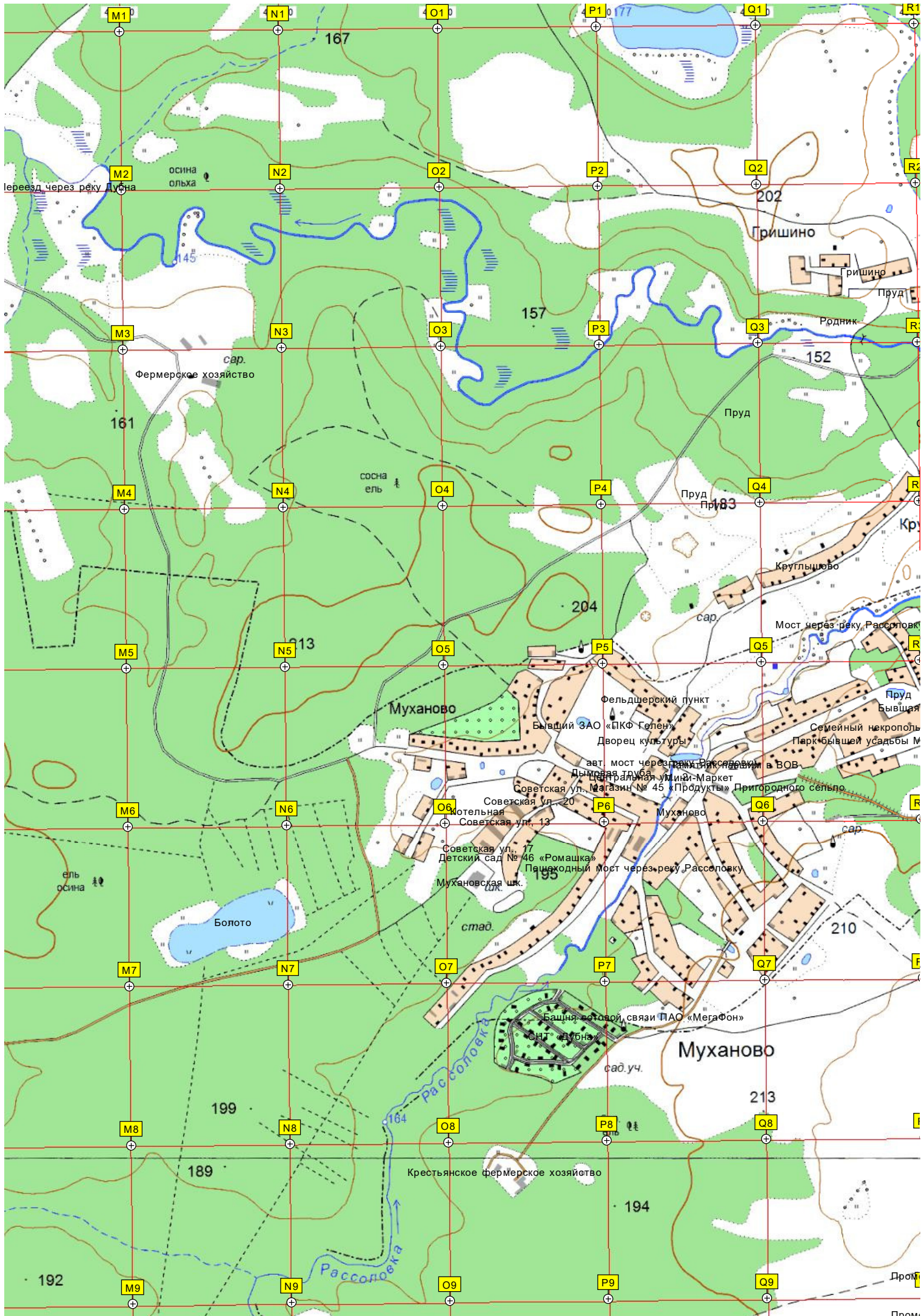
L5

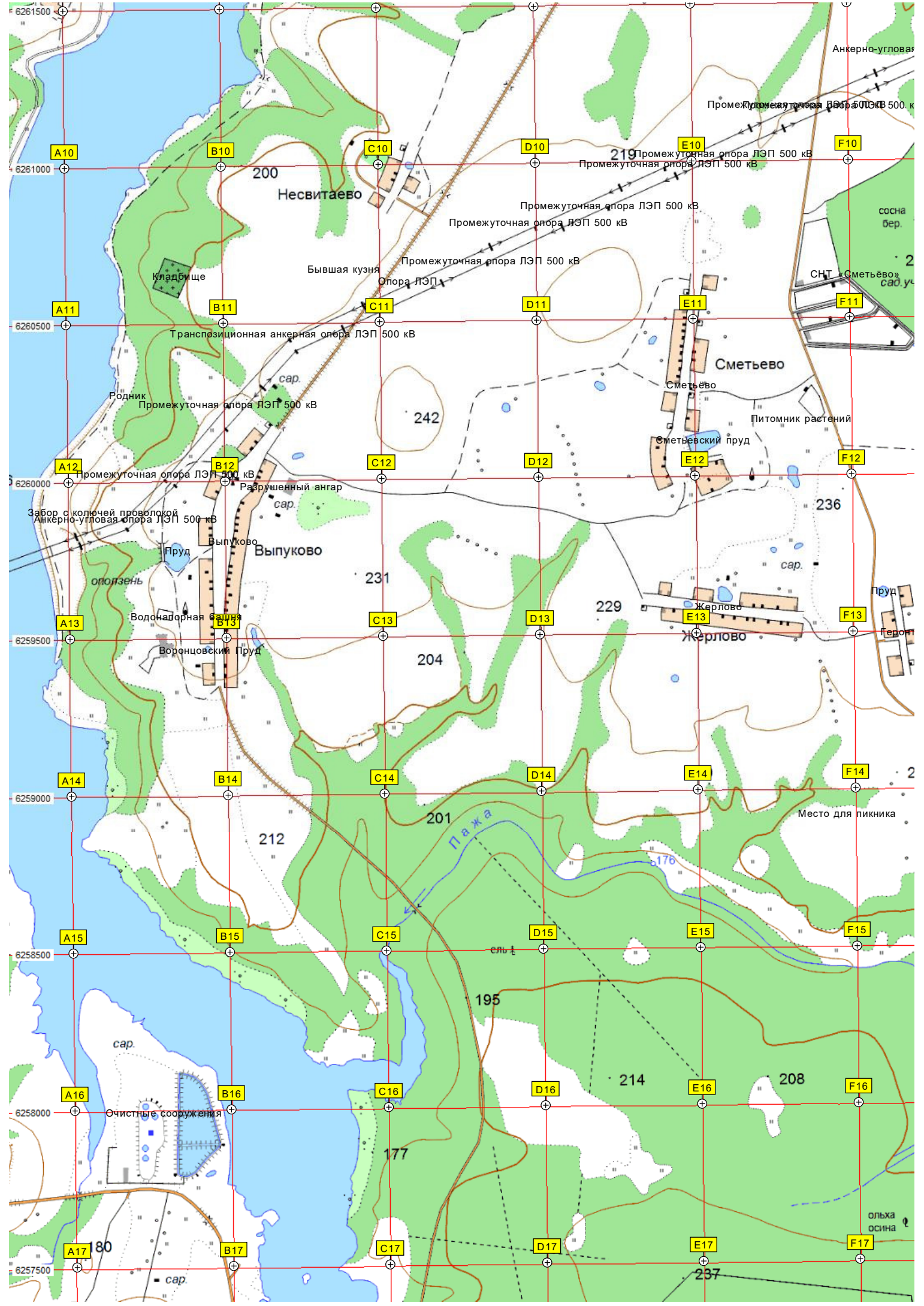
L6

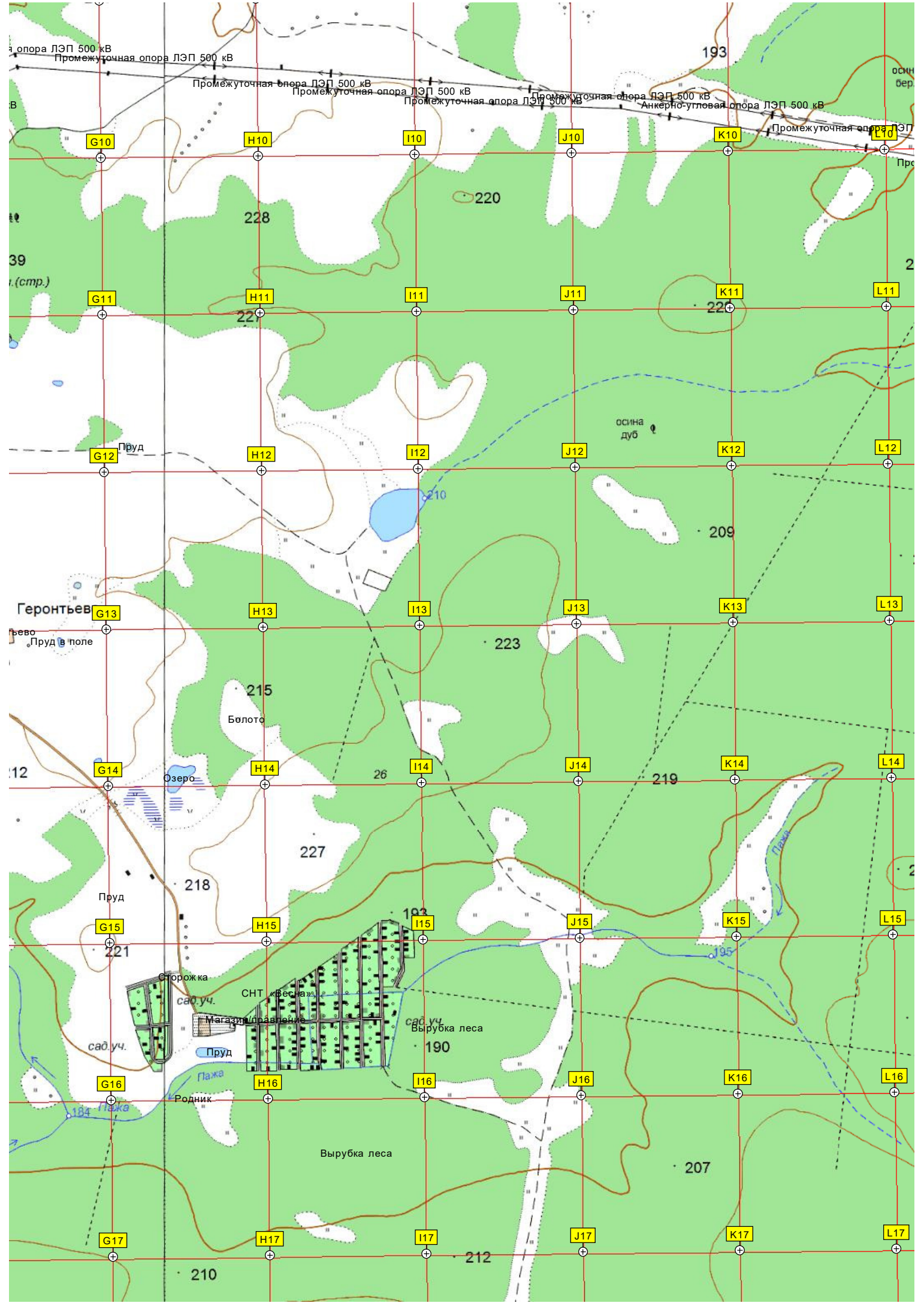
L7

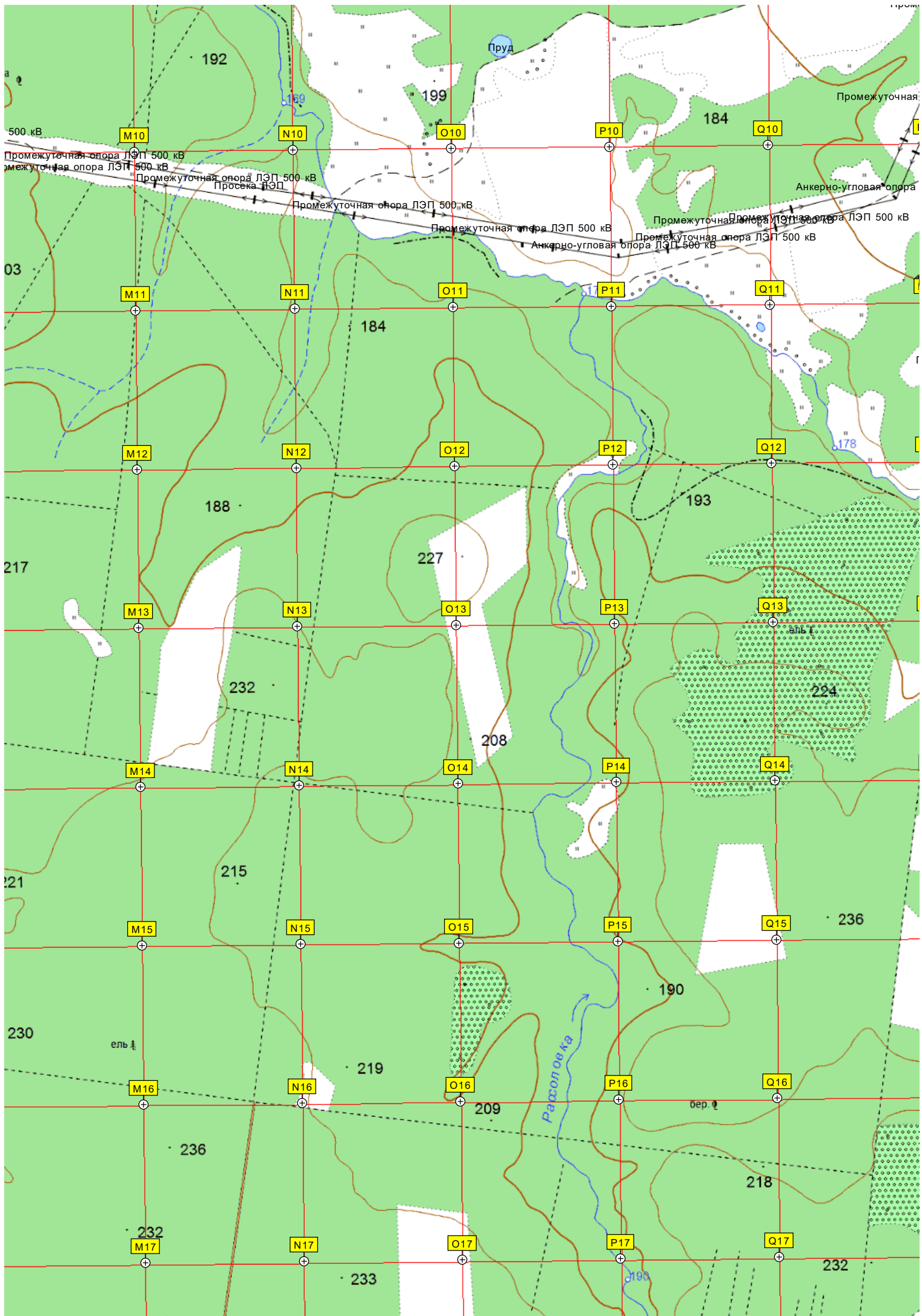
L8

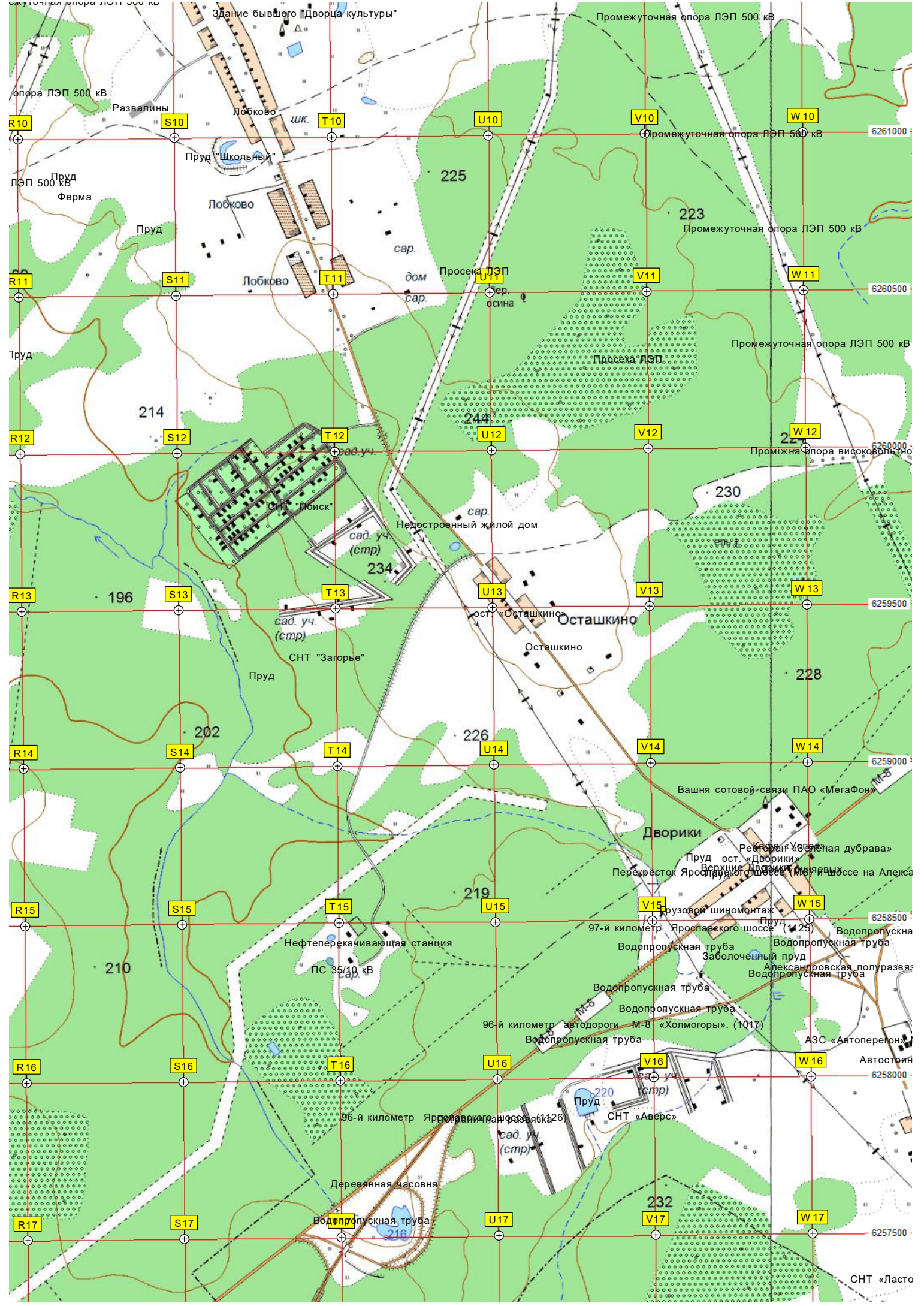
L9











Здание бывшего "Дворца культуры"

Промежуточная опора ЛЭП 500 кВ

опора ЛЭП 500 кВ

Развалины

Лобково

шк.

Пруд "Школьный"

ЛЭП 500 кВ

Пруд

Лобково

сар.

дом

сар.

Просека ЛЭП

бер. осина

Промежуточная опора ЛЭП 500 кВ

214

225

223

230

196

Недостроенный жилой дом

сар.

сад. уч. (стр)

234

ост. «Осташкино»

Осташкино

226

Вашня сотовой связи ПАО «МегаФон»

Дворики

Реконструкция «Лесная дубрава»

Пруд ост. «Дворики»

Перекресток Ярославского шоссе и Ярославского шоссе на Алексеевском шоссе

97-й километр Ярославского шоссе

Водопропускная труба

Водопропускная труба

Заболоченный пруд

Александровская полуразвязка

Водопропускная труба

Водопропускная труба

96-й километр автодороги М-8 «Холмогоры». (1017)

Водопропускная труба

АЗС «Автоперекон»

Автостоянка

220

Пруд

сад. уч. (стр)

СНТ «Аверс»

Деревянная часовня

Водопропускная труба

232

R16

S16

T16

U16

V16

W16

R17

S17

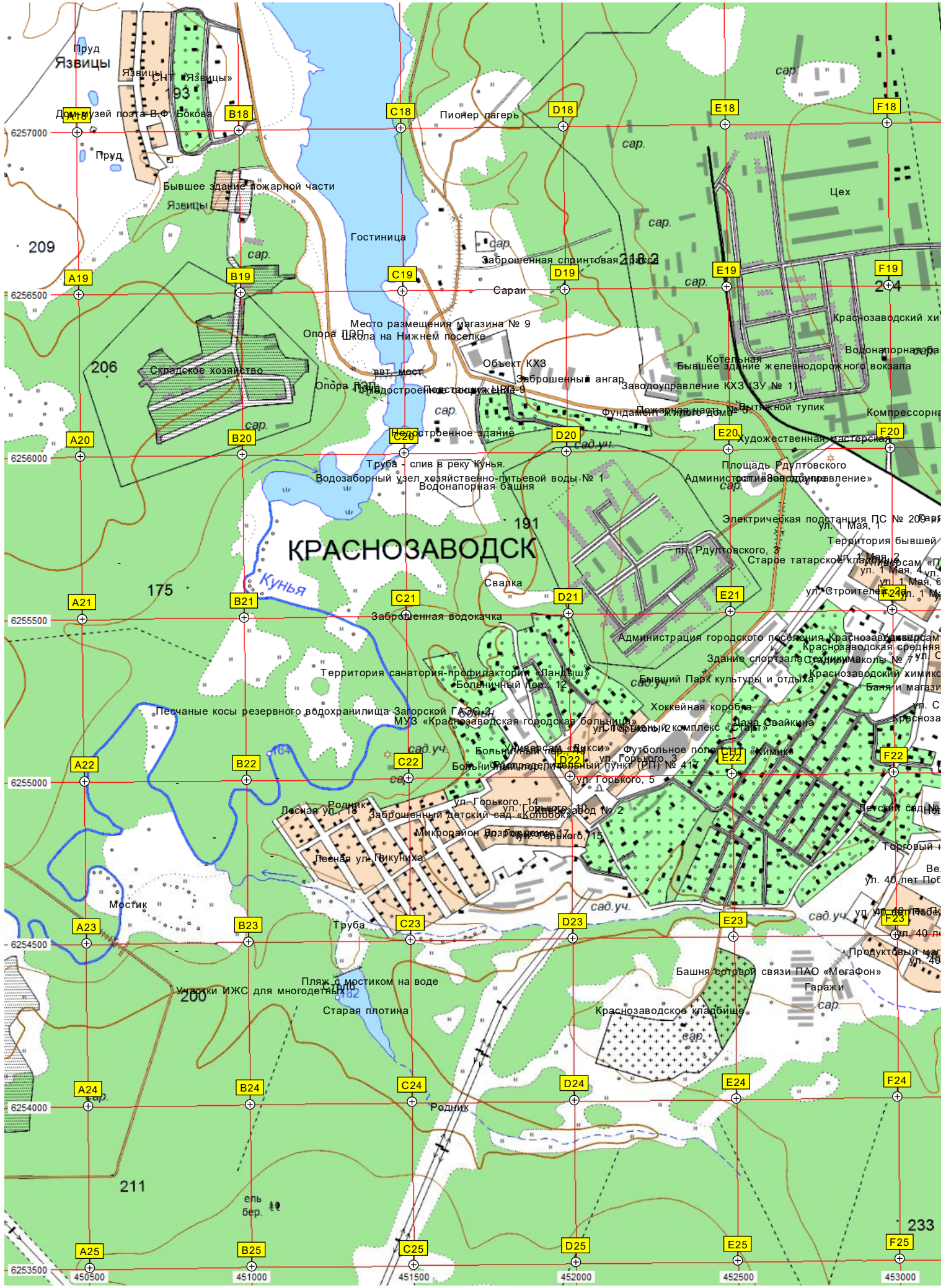
T17

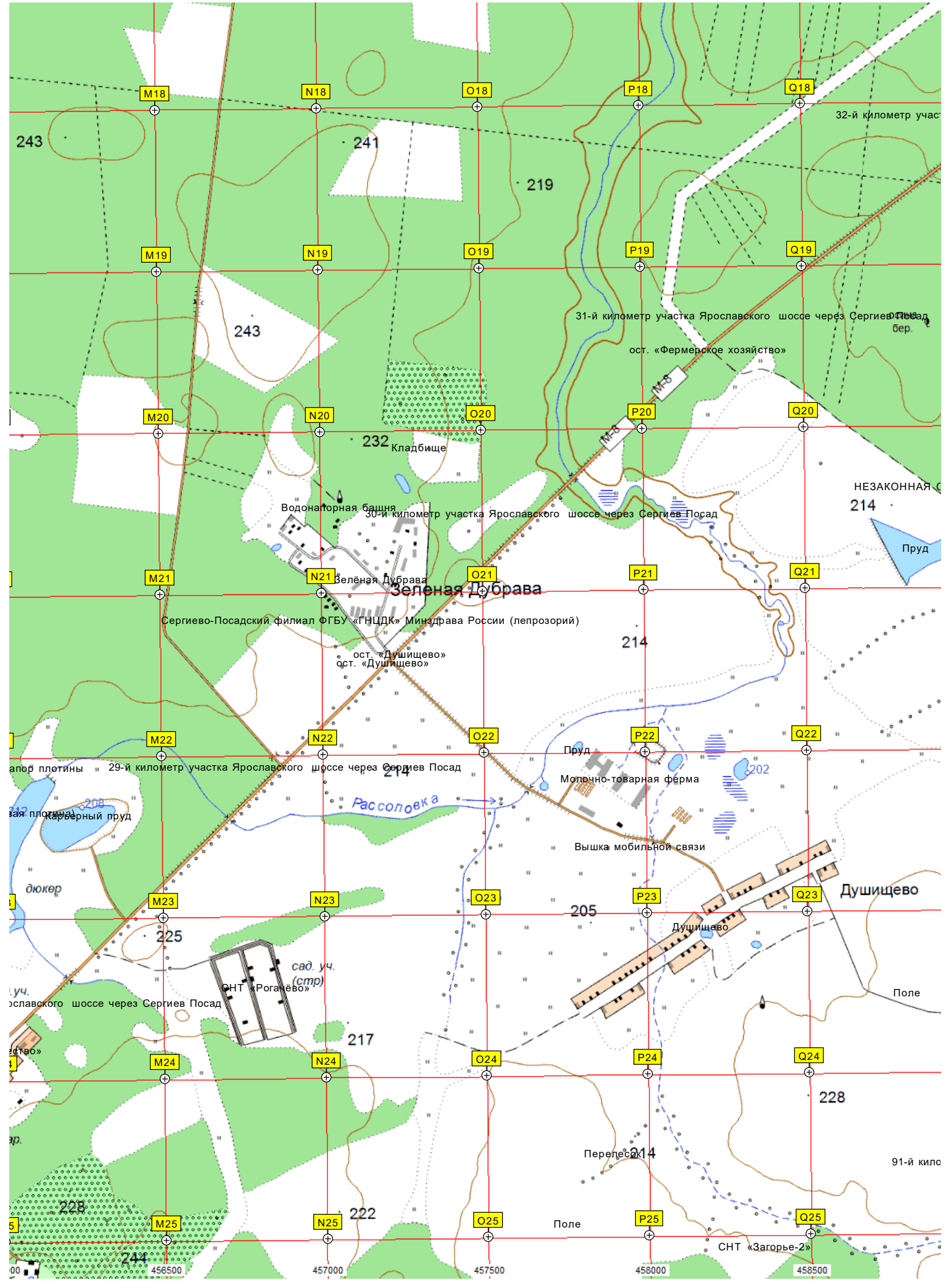
U17

V17

W17

СНТ «Ласто





243

241

219

243

232

НЕЗАКОННАЯ С

214

Зеленая Дубрава

214

29-й километр участка Ярославского шоссе через Сергиев Посад

208

Рассоловка

202

225

217

205

Душицево

224

217

205

228

228

222

205

228

91-й кило

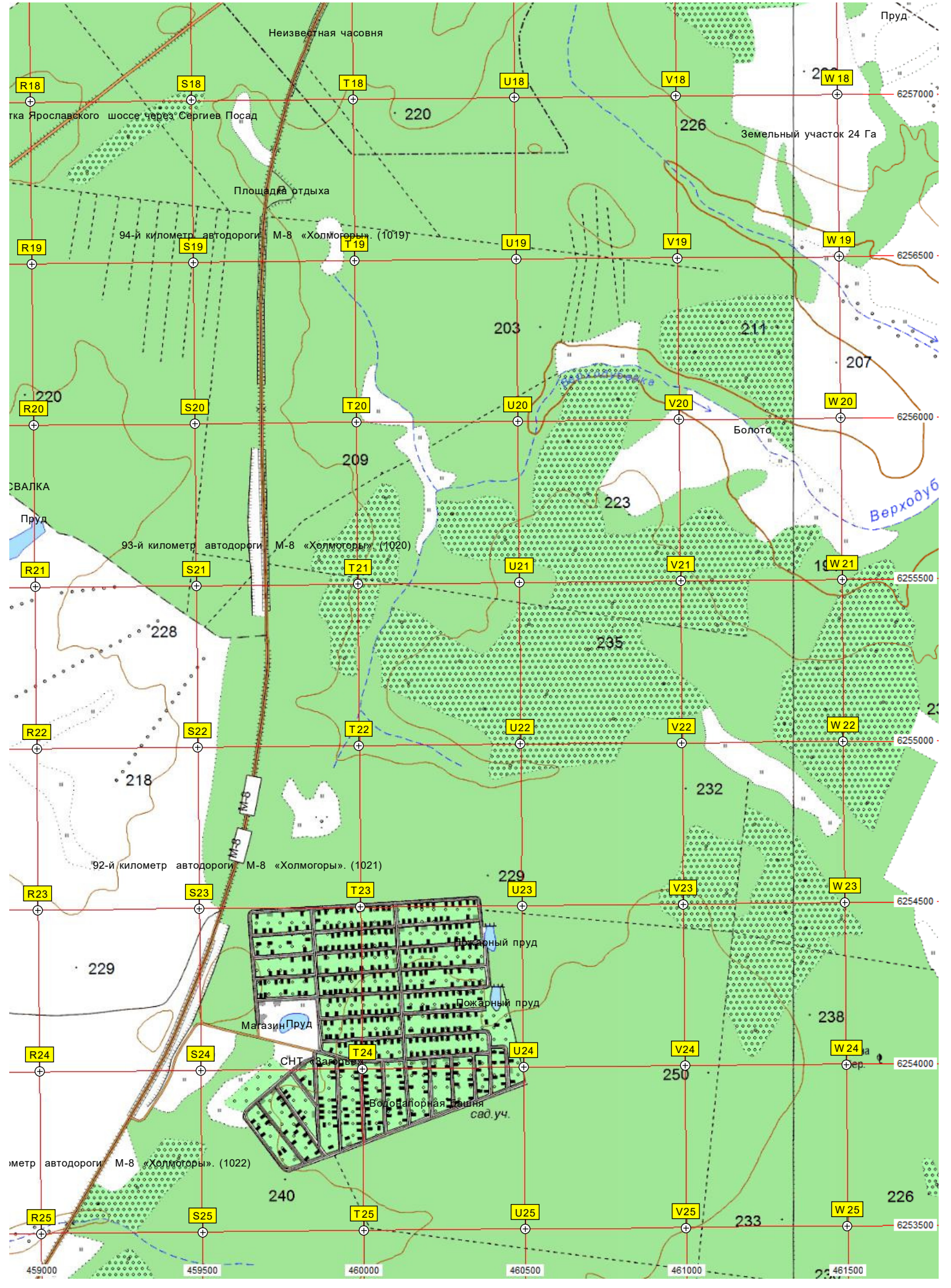
456500

457000

457500

458000

458500



Неизвестная часовня

Пруд

R18

S18

T18

U18

V18

W18

тка Ярославского шоссе через Сергиев Посад

220

226

Земельный участок 24 Га

Площадка отдыха

94-й километр автодороги М-8 «Холмогоры» (1019)

R19

S19

T19

U19

V19

W19

R20

S20

T20

U20

V20

W20

R21

S21

T21

U21

V21

W21

93-й километр автодороги М-8 «Холмогоры» (1020)

R22

S22

T22

U22

V22

W22

R23

S23

T23

U23

V23

W23

92-й километр автодороги М-8 «Холмогоры» (1021)

R24

S24

T24

U24

V24

W24

R25

S25

T25

U25

V25

W25

91-й километр автодороги М-8 «Холмогоры» (1022)

Residential area with labels: Магазин, Пруд, СНТ «Зарубье», Водовапорная линия, сад.уч., Пожарный пруд, Дренажный пруд.

459000 459500 460000 460500 461000 461500 6257000 6256500 6256000 6255500 6255000 6254500 6254000 6253500