

82000

482500

483000

483500

484000

484500

485000

485500

486000

6177500

6177000

6176500

6176000

6175500

6175000

A1

B1

C1

D1

E1

F1

G1

H1

A2

B2

C2

D2

E2

F2

G2

H2

A3

B3

C3

D3

E3

F3

G3

H3

A4

B4

C4

D4

E4

F4

G4

H4

A5

B5

C5

D5

E5

F5

G5

H5

A6

B6

C6

D6

E6

F6

G6

H6

Пруд

СНТ «Гора»

Газопровод высокого давления

Сельскохозяйственное поле

отистая местность

Опора ЛЭП

Стремянниково

ост. «Стремянниково»

Опора ЛЭП

Опора ЛЭП

Опора ЛЭП

Опора ЛЭП

Опора ЛЭП

62-й километр Носовихинского шоссе (14)

Строительный рынок

Огороженная территория с охраной и видеонаблюдением

64-й километр Носов

Антенно-мачтовое сооружение

Бывалино

Старое Бывалино (граница деревни Бывальня 19 век)

Озеро

Водопропускная труба

Бывалино

Мост

Родник

погост

Никиты Муч

Детский православный оздоровительный лагерь «Никита»

Территория храма Казанской иконы Божией Матери

Кладбище

Высохший водоём для полива полей

Мост

ост. «Поворот на Козлово»

Озеро

ад.уч.

29

Дрес

53

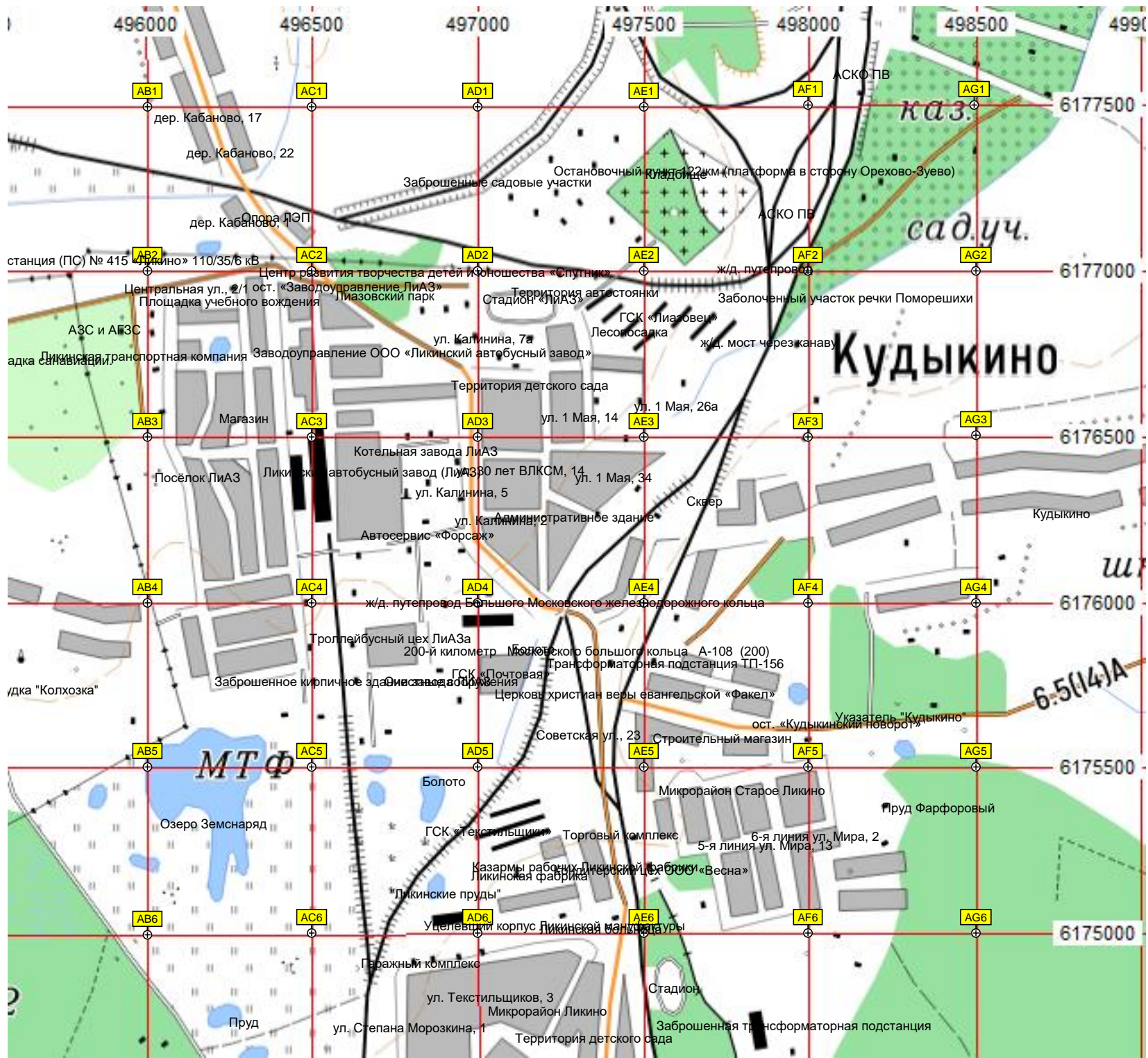
131

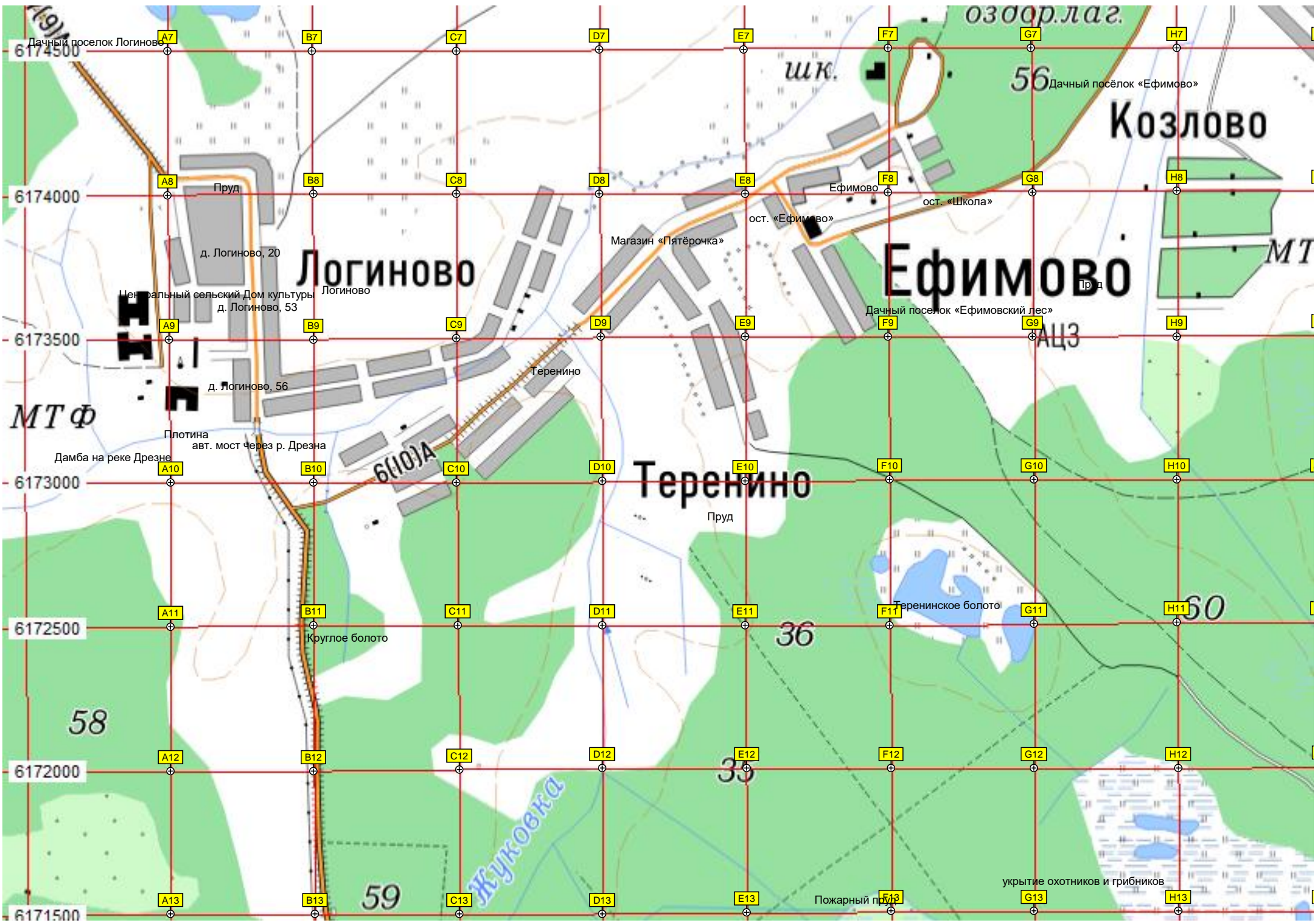
54

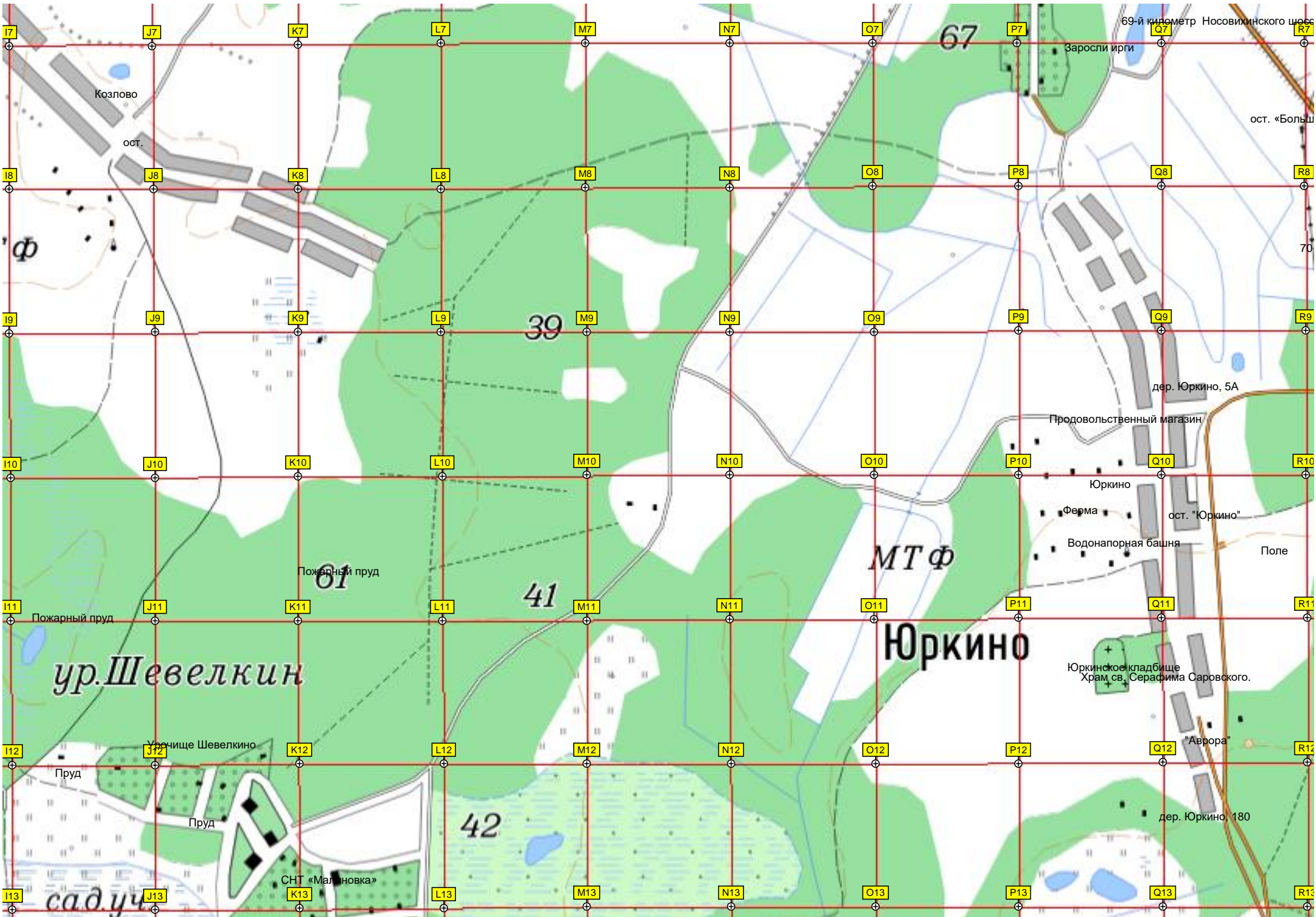
131











ур. Шевелкин

Юркино

МТФ

Юркинское кладбище  
Храм св. Серафима Саровского.

дер. Юркино, 180

дер. Юркино, 5А

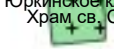
Продовольственный магазин

Юркино

Ферма

Водонапорная башня

Поле



"Аврора"

Козлово

ост.

Ф

Пожарный пруд

Пожарный пруд

Урочище Шевелкино

Пруд

Пруд

СНТ «Малиновка»

сад уч.

67

69-й километр Носовихинского шоссе

Заросли ирги

ост. «Больш...

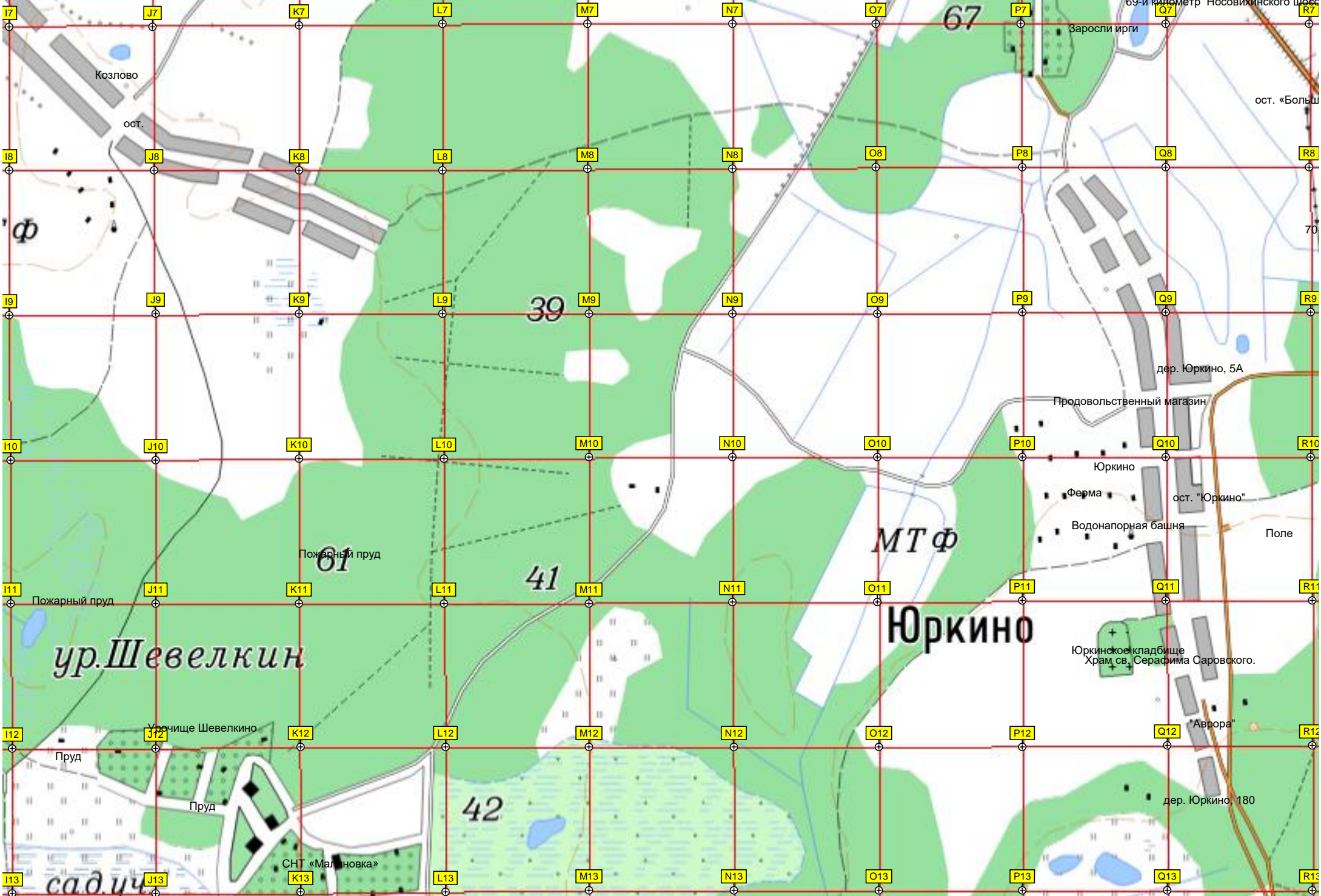
70

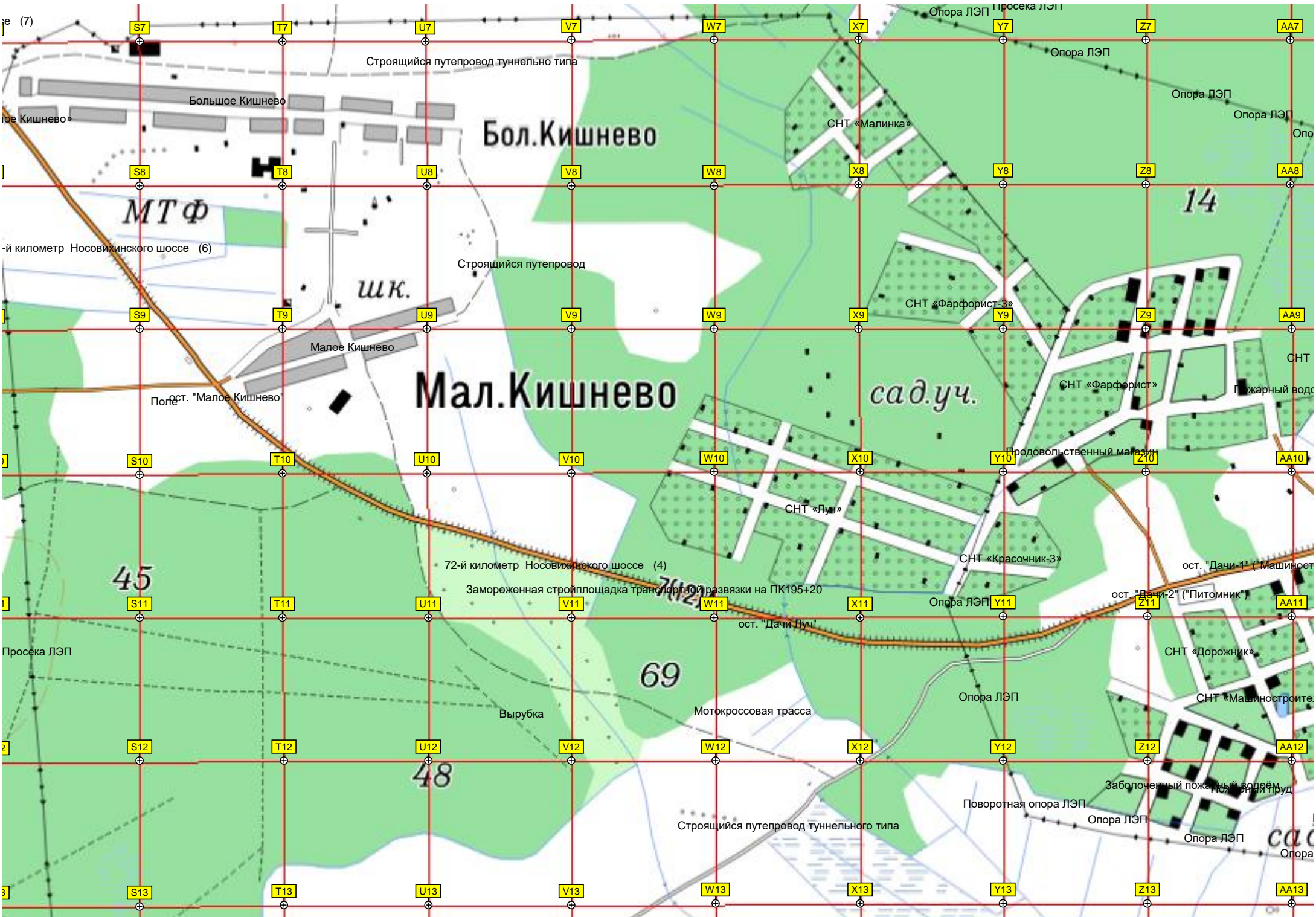
39

61

41

42





Строящийся путепровод туннельно типа

Большое Кишнево

Бол.Кишнево

СНТ «Малинка»

МТФ

Ш.К.

Строящийся путепровод

СНТ «Фарфорист-3»

7-й километр Носовихинского шоссе (6)

Малое Кишнево

Мал.Кишнево

сад.уч.

Полет. «Малое Кишнево»

СНТ «Фарфорист»

S10

T10

U10

V10

W10

X10

Y10

Z10

AA10

Продовольственный магазин

45

72-й километр Носовихинского шоссе (4)

Замороженная стройплощадка транспортной развязки на ПК195+20

СНТ «Дачи»

СНТ «Красочник-3»

ост. «Дачи-1» («Машиностроители»)

S11

T11

U11

V11

W11

X11

Y11

Z11

AA11

ост. «Дачи Луч»

Просека ЛЭП

69

Вырубка

Мотокроссовая трасса

Опора ЛЭП

ост. «Дачи-2» («Питомник»)

S12

T12

U12

V12

W12

X12

Y12

Z12

AA12

СНТ «Дорожник»

СНТ «Машиностроители»

48

Строящийся путепровод туннельного типа

Поворотная опора ЛЭП

Опора ЛЭП

Опора ЛЭП

S13

T13

U13

V13

W13

X13

Y13

Z13

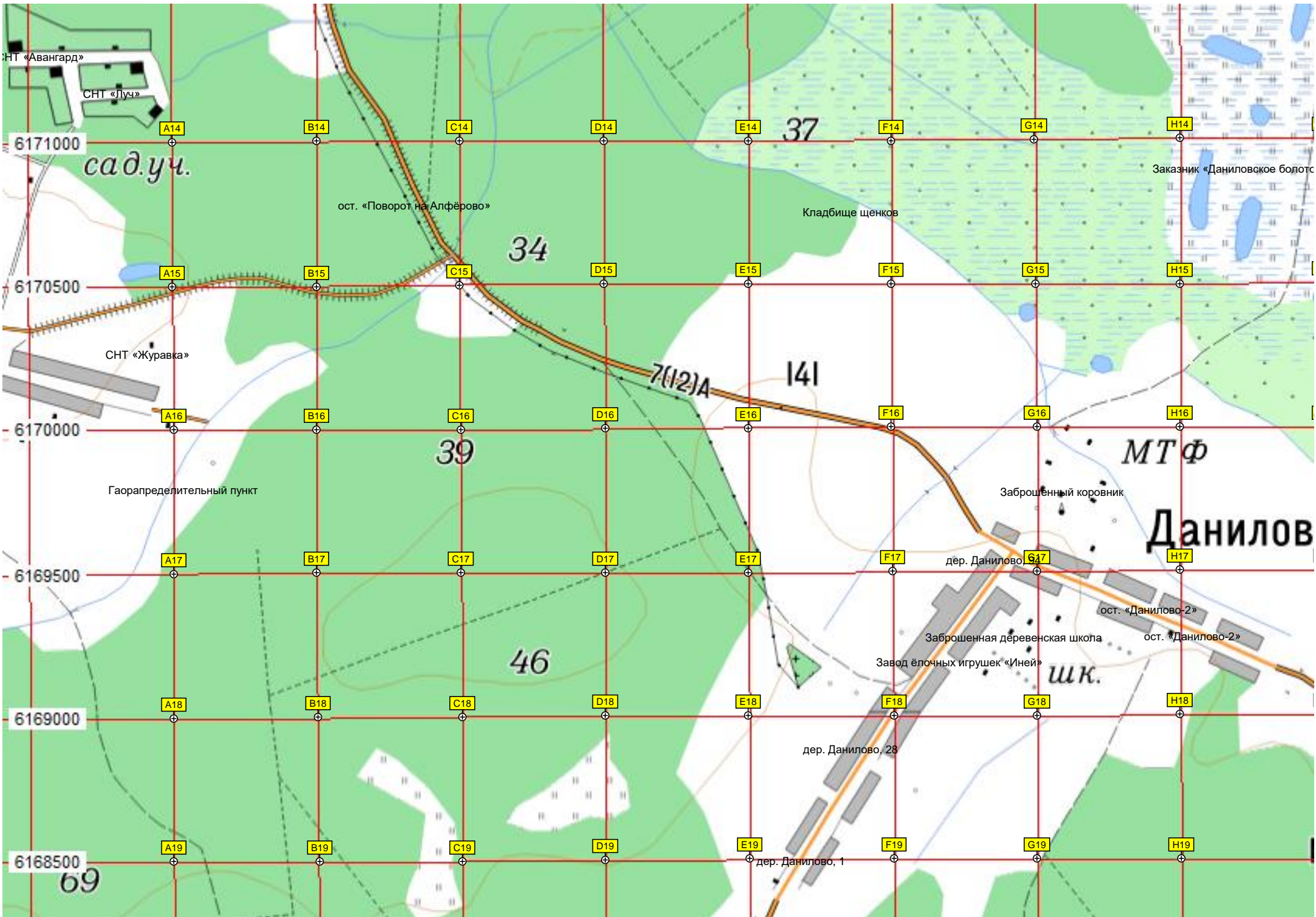
AA13

Заболоченный пожарный водоем

Опора ЛЭП







НТ «Авангард»  
СНТ «Луч»

6171000  
сад.уч.

6170500  
СНТ «Журавка»

6170000  
Гаорапределительный пункт

6169500

6169000

6168500  
69

ост. «Поворот на Алферово»

34

37

7(12)A

141

39

46

Кладбище щенков

Заказник «Даниловское болото»

МТФ

Данилов

дер. Данилово

Заброшенный коровник

Заброшенная деревенская школа

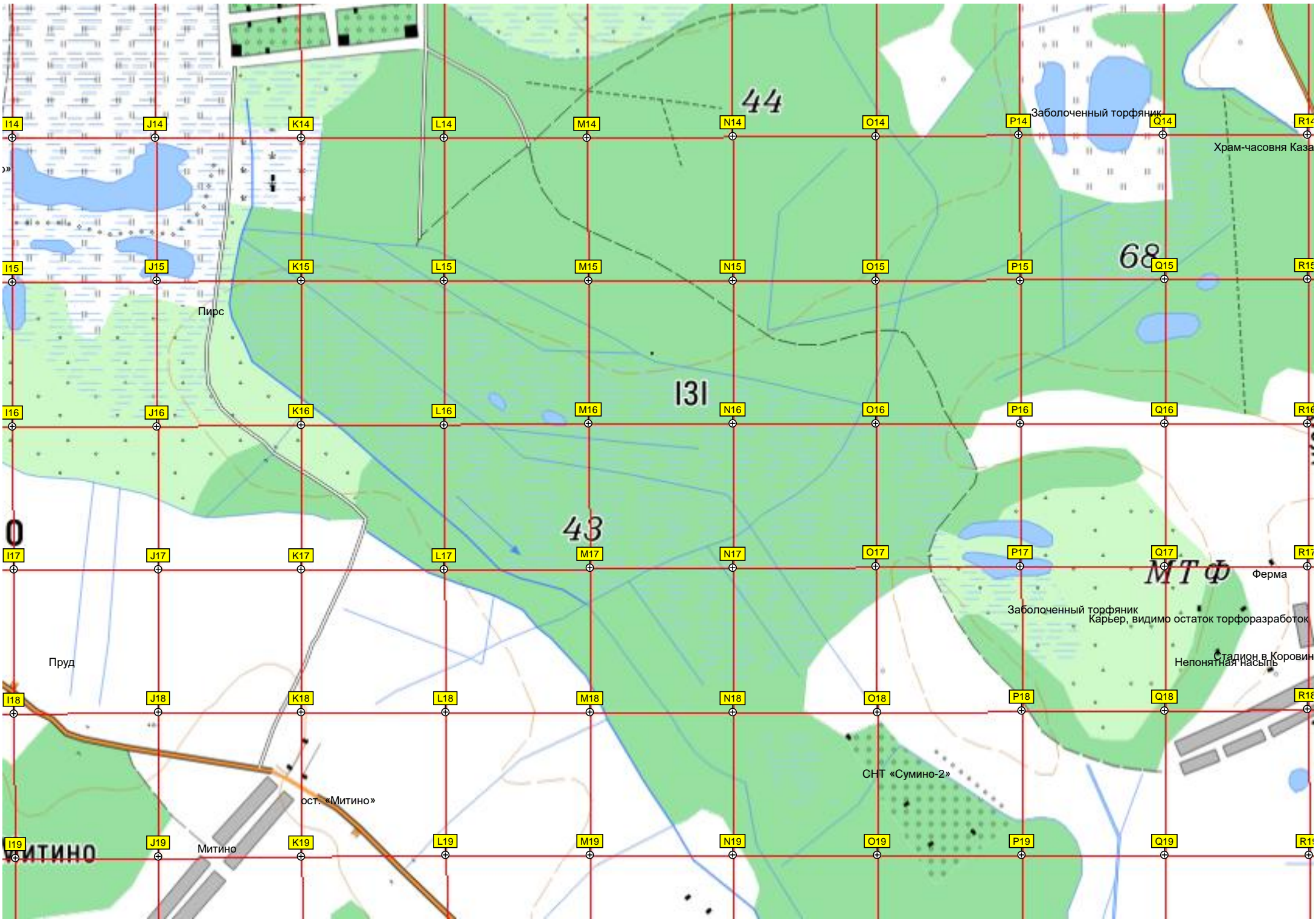
Завод ёлочных игрушек «Иней»

ост. «Данилово-2»

ост. «Данилово-2»

дер. Данилово, 28

дер. Данилово, 1



I14

J14

K14

L14

M14

N14

O14

P14

Q14

R14

I15

J15

K15

L15

M15

N15

O15

P15

Q15

R15

I16

J16

K16

L16

M16

N16

O16

P16

Q16

R16

I17

J17

K17

L17

M17

N17

O17

P17

Q17

R17

I18

J18

K18

L18

M18

N18

O18

P18

Q18

R18

I19

J19

K19

L19

M19

N19

O19

P19

Q19

R19

44

68

131

43

0

МИТИНО

Митино

ост. «Митино»

Пруд

Пирс

СНТ «Сумино-2»

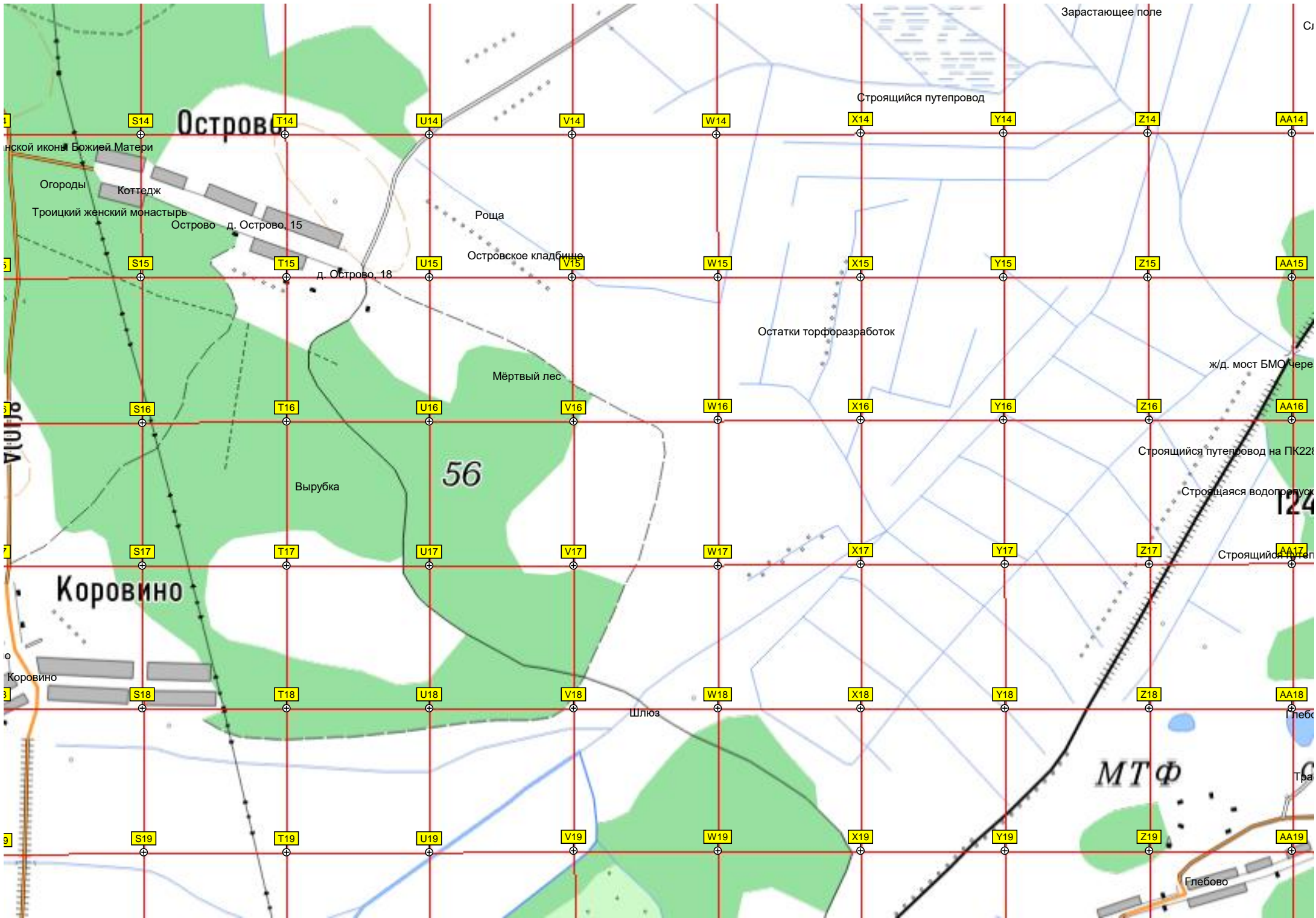
МТФ

Ферма

Заболоченный торфяник  
Карьер, видимо остаток торфоразработок

Непонятная насыпь  
Стадион в Коровин

Заболоченный торфяник  
Храм-часовня Каза



Острово

Коровино

56

МТФ

инской иконы Божией Матери

Огороды

Коттедж

Троицкий женский монастырь

Острово д. Острово, 15

д. Острово, 18

Роща

Островское кладбище

Мёртвый лес

Вырубка

Остатки торфоразработок

Шлюз

Зарастающее поле

Строящийся путепровод

ж.д. мост БМО

Строящийся путепровод на ПК228

Строящаяся водопропускная труба

Строящийся мост

Глебово

S14

T14

U14

V14

W14

X14

Y14

Z14

AA14

S15

T15

U15

V15

W15

X15

Y15

Z15

AA15

S16

T16

U16

V16

W16

X16

Y16

Z16

AA16

S17

T17

U17

V17

W17

X17

Y17

Z17

AA17

S18

T18

U18

V18

W18

X18

Y18

Z18

AA18

S19

T19

U19

V19

W19

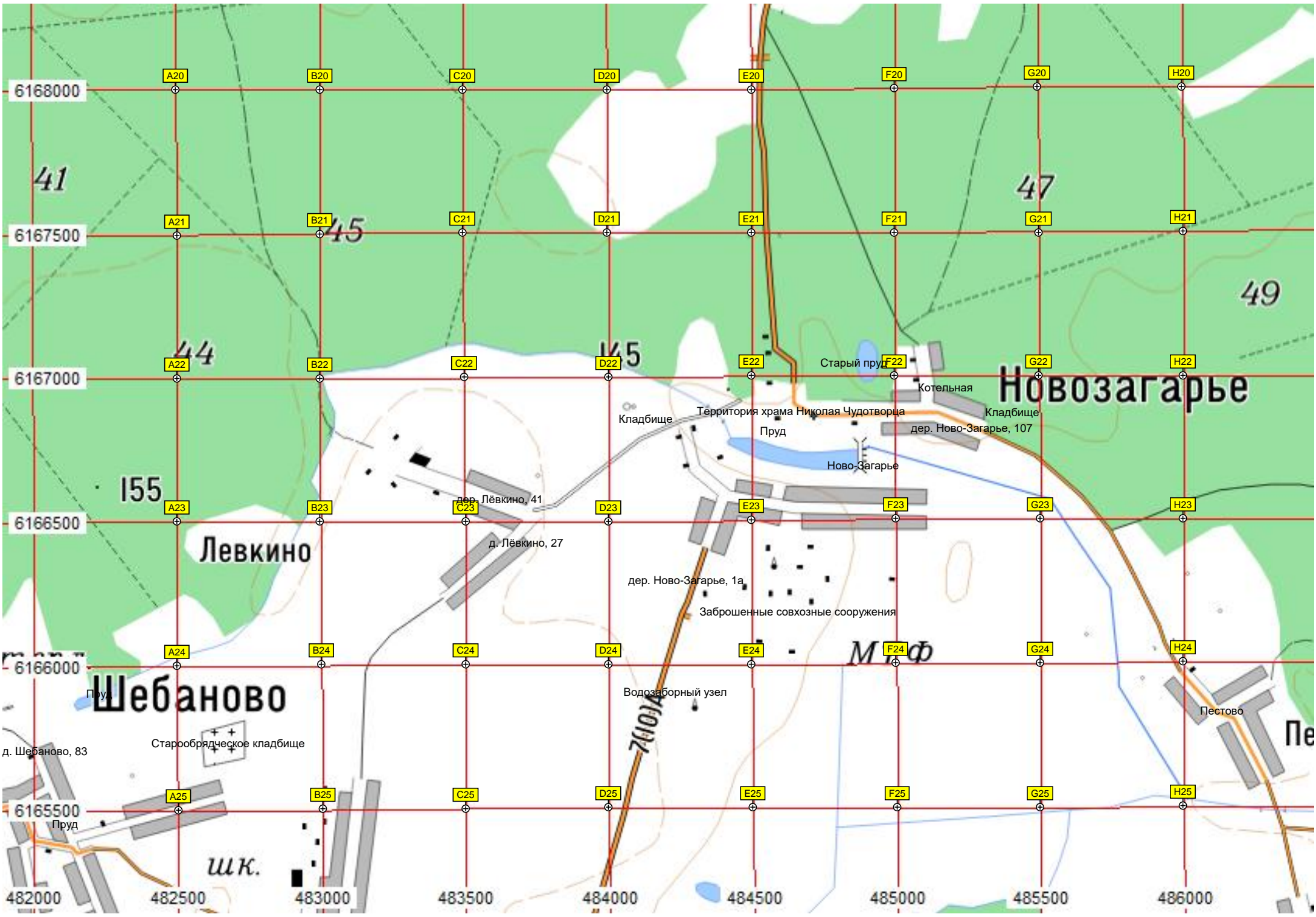
X19

Y19

Z19

AA19





6168000

A20

B20

C20

D20

E20

F20

G20

H20

41

6167500

A21

B21

C21

D21

E21

F21

G21

H21

45

47

49

6167000

A22

B22

C22

D22

E22

F22

G22

H22

44

45

Новозагарье

6166500

A23

B23

C23

D23

E23

F23

G23

H23

155

Левкино

д. Левкино, 41

д. Левкино, 27

дер. Ново-Загарье, 1а

Заброшенные совхозные сооружения

Ново-Загарье

Пруд

Старый пруд

Котельная

дер. Ново-Загарье, 107

Кладбище

Кладбище

6166000

A24

B24

C24

D24

E24

F24

G24

H24

Шебаново

д. Шебаново, 83

Старообрядческое кладбище

Водозаборный узел

МТФ

Пестово

6165500

A25

B25

C25

D25

E25

F25

G25

H25

ш.к.

482000

482500

483000

483500

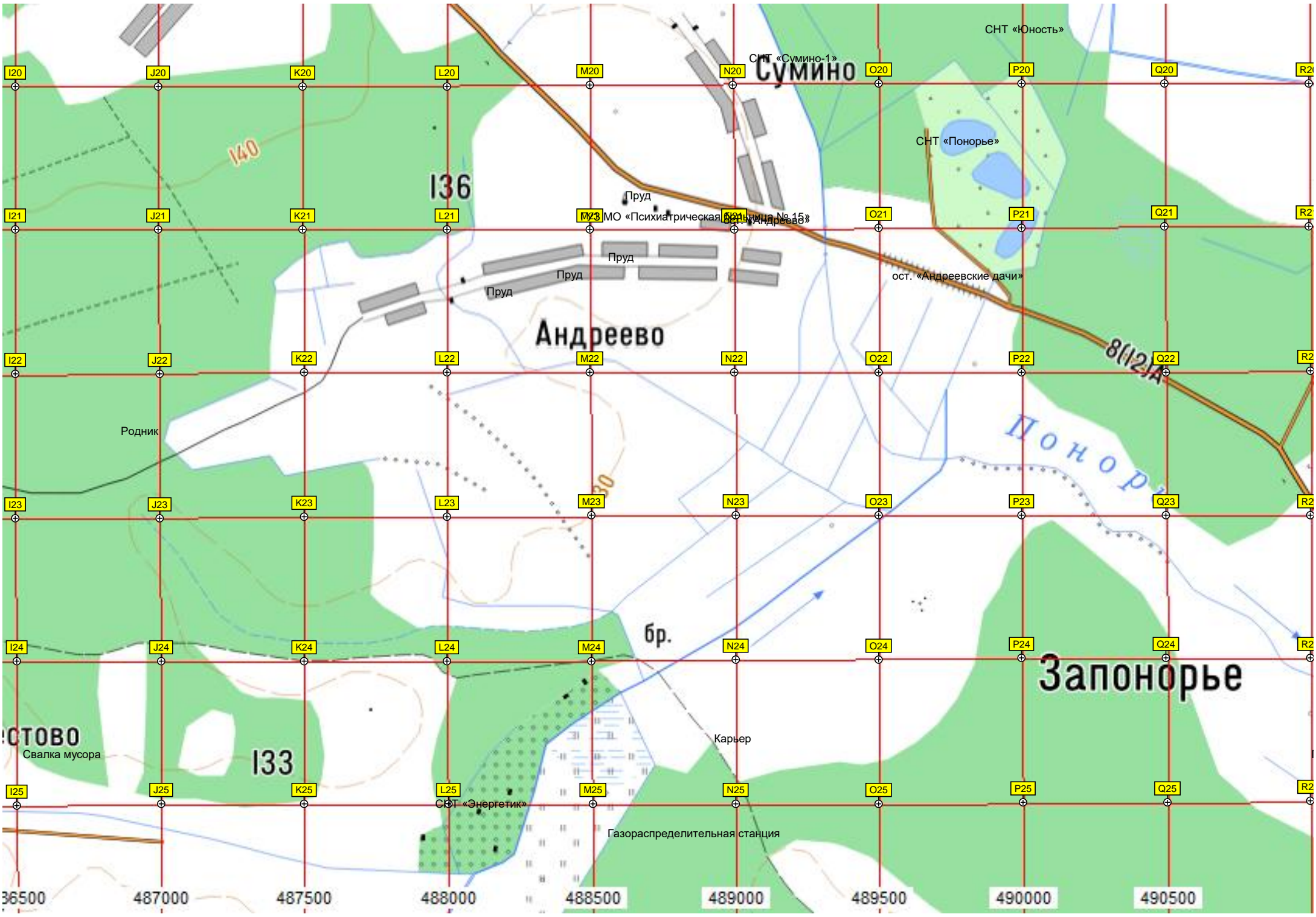
484000

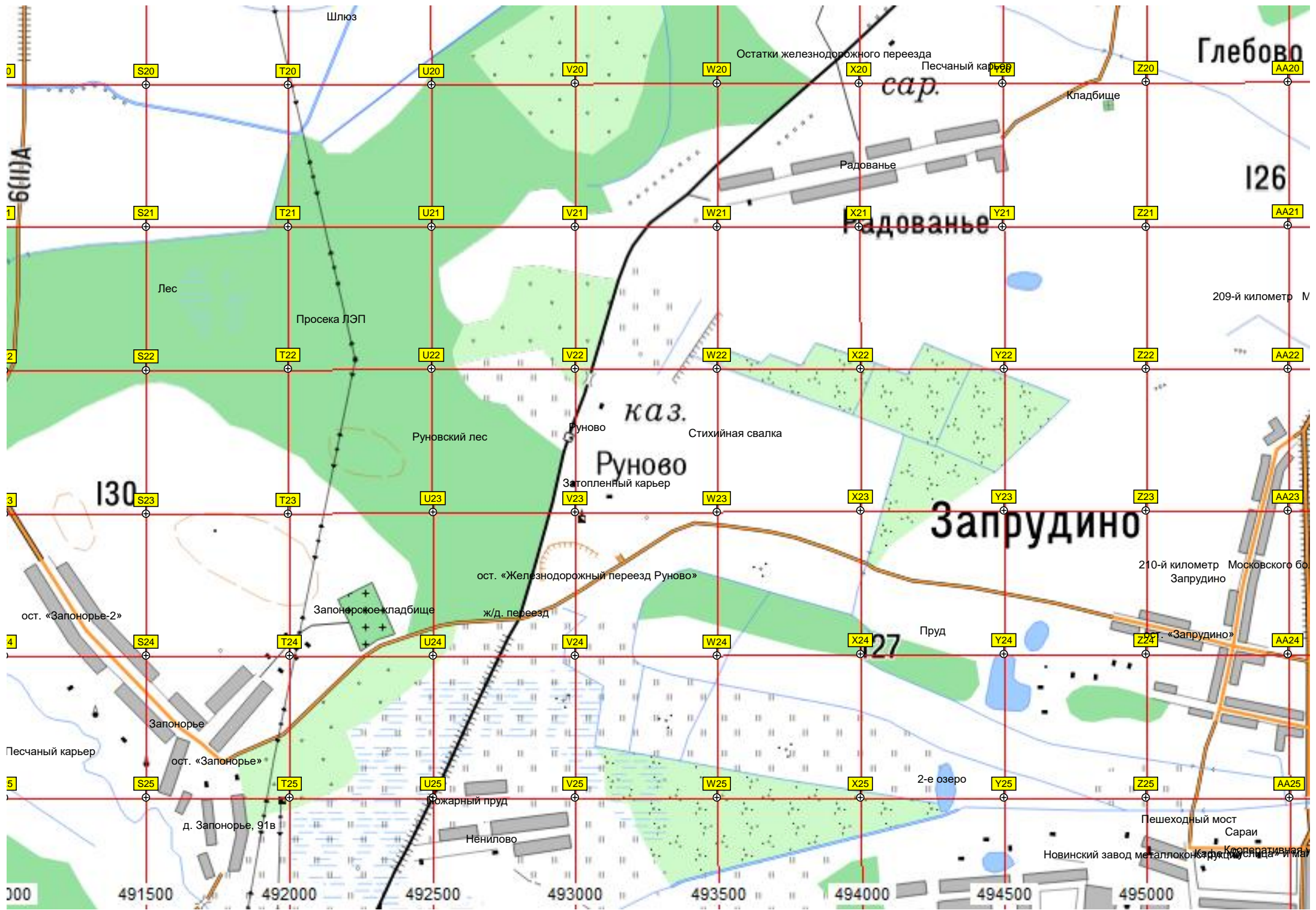
484500

485000

485500

486000





6(II)A

0

1

2

3

4

5

000

491500

492000

492500

493000

493500

494000

494500

495000

Глебово

126

209-й километр М

130

каз.  
Руново

Запрудино

27

210-й километр Московского бо  
Запрудино

ост. «Запрудино»

Пешеходный мост  
Сараи  
Новинский завод металлоконструкций  
Кооперативная организация

Шлюз

Остатки железнодорожного переезда

Песчаный карьер

Кладбище

Радованье

Лес

Проека ЛЭП

Руновский лес

Стихийная свалка

Заполненный карьер

ост. «Железнодорожный переезд Руново»

ост. «Запунорье-2»

Запунорское кладбище

ж.д. переезд

Пруд

Песчаный карьер

ост. «Запунорье»

д. Запунорье, 91в

жарный пруд

Ненилово

2-е озеро

