
850500
851000
851500
852000
852500
853000
853500
5917500
5917000
5916500
5916000
5915500
5915000
5914500
5914000
5913500
A1
B1
C1
D1
E1
F1
A2
B2
C2
D2
E2
F2
A3
B3
C3
D3
E3
F3
A4
B4
C4
D4
E4
F4
A5
B5
C5
D5
E5
F5
A6
B6
C6
D6
E6
F6
A7
B7
C7
D7
E7
F7
A8
B8
C8
D8
E8
F8
A9
B9
C9
D9
E9
F9
Заброшенная дамба
Болото


654000
654500
655000
655500
656000
656500
G1
H1
I1
J1
K1
L1
G2
H2
I2
J2
K2
L2
G3
H3
I3
J3
K3
L3
G4
H4
I4
J4
K4
L4
G5
H5
I5
J5
K5
L5
G6
H6
I6
J6
K6
L6
G7
H7
I7
J7
K7
L7
G8
H8
I8
J8
K8
L8
G9
H9
I9
J9
K9
L9


657000
657500
658000
658500
659000
659500
Кленовая лесополоса
Кленовая лесополоса
M1
N1
O1
P1
Q1
R1
M2
N2
O2
P2
Q2
R2
M3
N3
O3
P3
Q3
R3
M4
N4
O4
P4
Q4
R4
M5
N5
O5
P5
Q5
R5
M6
N6
O6
P6
Q6
R6
M7
N7
O7
P7
Q7
R7
M8
N8
O8
P8
Q8
R8
M9
Шахи


Руины
Берёзовка
Нулевой километр
Хутор
Хутор
Кладбище
СНТ «Берёзовая роща»
СНТ «Алмаз»
Садоводческое некоммерческое тов
Болото
СНТ «Урожайное»
Водохранилище
Дачный водоём
S1
T1
U1
V1
W1
X1
S2
T2
U2
V2
W2
X2
S3
T3
U3
V3
W3
X3
S4
T4
U4
V4
W4
X4
S5
T5
U5
V5
W5
X5
S6
T6
U6
V6
W6
X6
S7
T7
U7
V7
W7
X7
S8
T8
U8
V8
W8
X8

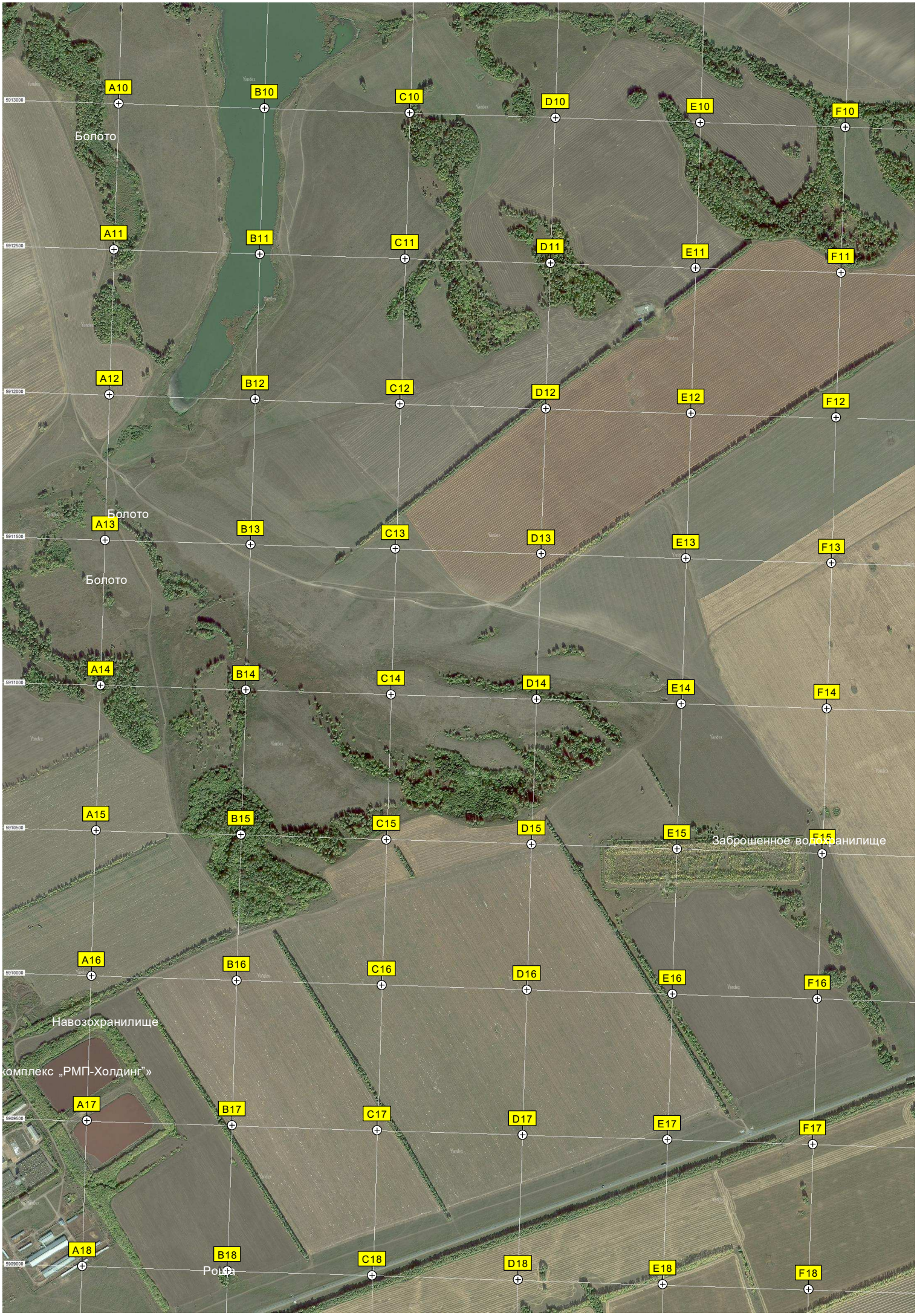
A10
B10
C10
D10
E10
F10
Болото
A11
B11
C11
D11
E11
F11
A12
B12
C12
D12
E12
F12
Болото
A13
B13
C13
D13
E13
F13
Болото
A14
B14
C14
D14
E14
F14
A15
B15
C15
D15
E15
F15
Заброшенное водохранилище
A16
B16
C16
D16
E16
F16
Навозохранилище
комплекс „РМП-Холдинг"»
A17
B17
C17
D17
E17
F17
A18
B18
C18
D18
E18
F18
Роща


G10
H10
I10
J10
K10
L10
Свалка
G11
H11
I11
J11
K11
L11
Кладбище
G12
H12
I12
J12
K12
L12
Вышка мобильной связи
G13
H13
I13
J13
K13
L13
Фликово болот
G14
H14
I14
J14
K14
L14
G15
H15
I15
J15
K15
L15
G16
H16
I16
J16
K16
L16
G17
H17
I17
J17
K17
L17
G18
H18
I18
J18
K18
L18

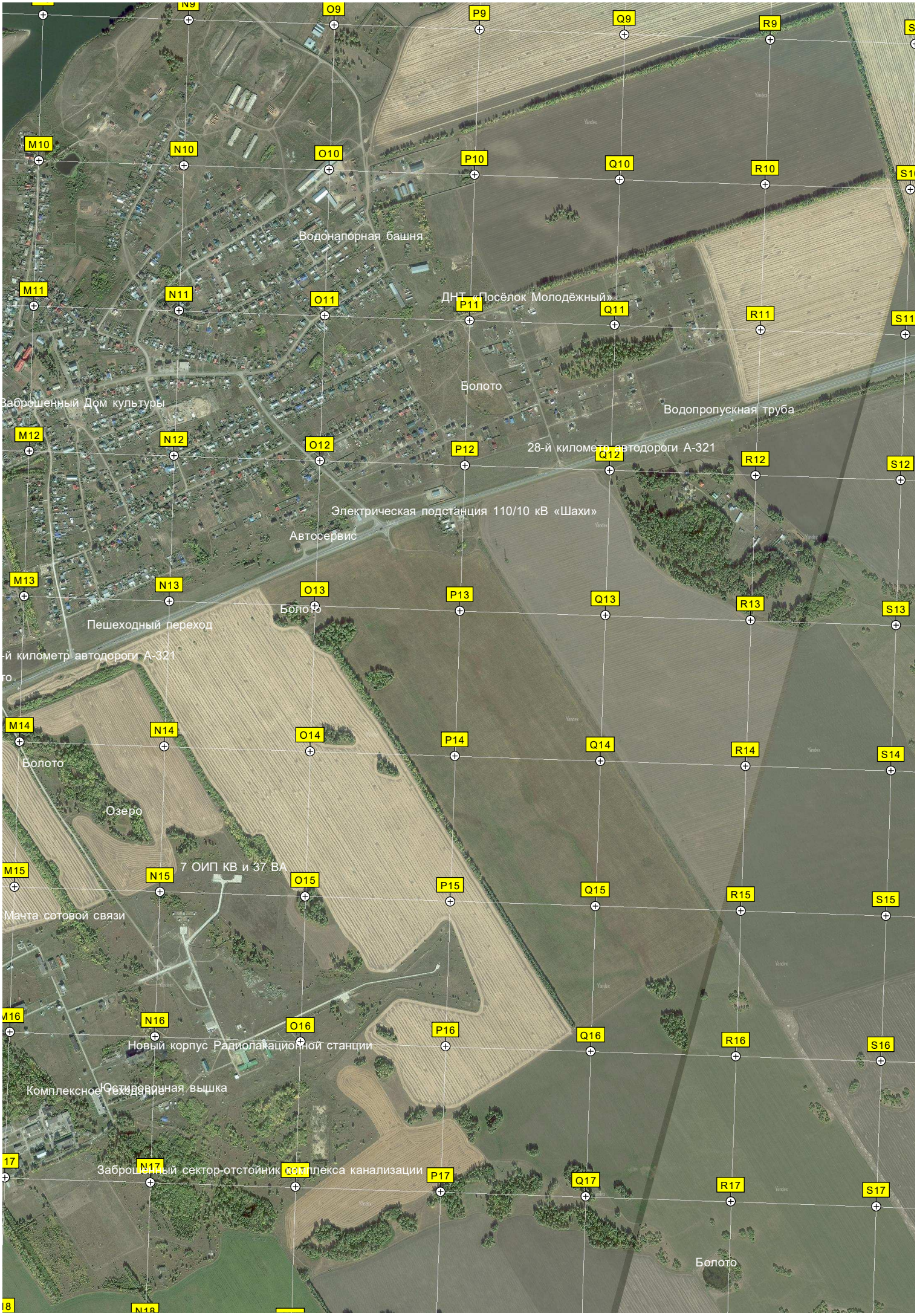
N9
O9
P9
Q9
R9
M10
N10
O10
P10
Q10
R10
Водонапорная башня
M11
N11
O11
P11
Q11
R11
ДНТ «Посёлок Молодёжный»
Болото
Заброшенный Дом культуры
Водопропускная труба
M12
N12
O12
P12
Q12
R12
28-й километр автодороги А-321
Электрическая подстанция 110/10 кВ «Шахи»
Автосервис
M13
N13
O13
P13
Q13
R13
S13
Болото
Пешеходный переход
-й километр автодороги А-321
M14
N14
O14
P14
Q14
R14
S14
Болото
Озеро
M15
N15
O15
P15
Q15
R15
S15
7 ОИП КВ и 37 ВА
Мачта сотовой связи
N16
O16
P16
Q16
R16
S16
Новый корпус Радиолокационной станции
Комплексное техздание
Юстировочная вышка
N17
O17
P17
Q17
R17
S17
Заброшенный сектор-отстойник комплекса канализации
Болото
N18


T9
U9
V9
W 9
X9
Комплекс отдыха «Берёзка»
T 10
U10
V10
W 10
X10
T 11
U11
V11
W 11
X11
T 12
U12
V12
W 12
X12
T 13
U13
V13
W 13
X13
T 14
Старая дамба
U14
V14
W 14
X14
T 15
U15
V15
W 15
X15
325уч
T 16
U16
V16
W 16
X16
T 17
U17
V17
W 17
X17
Y17
Роща

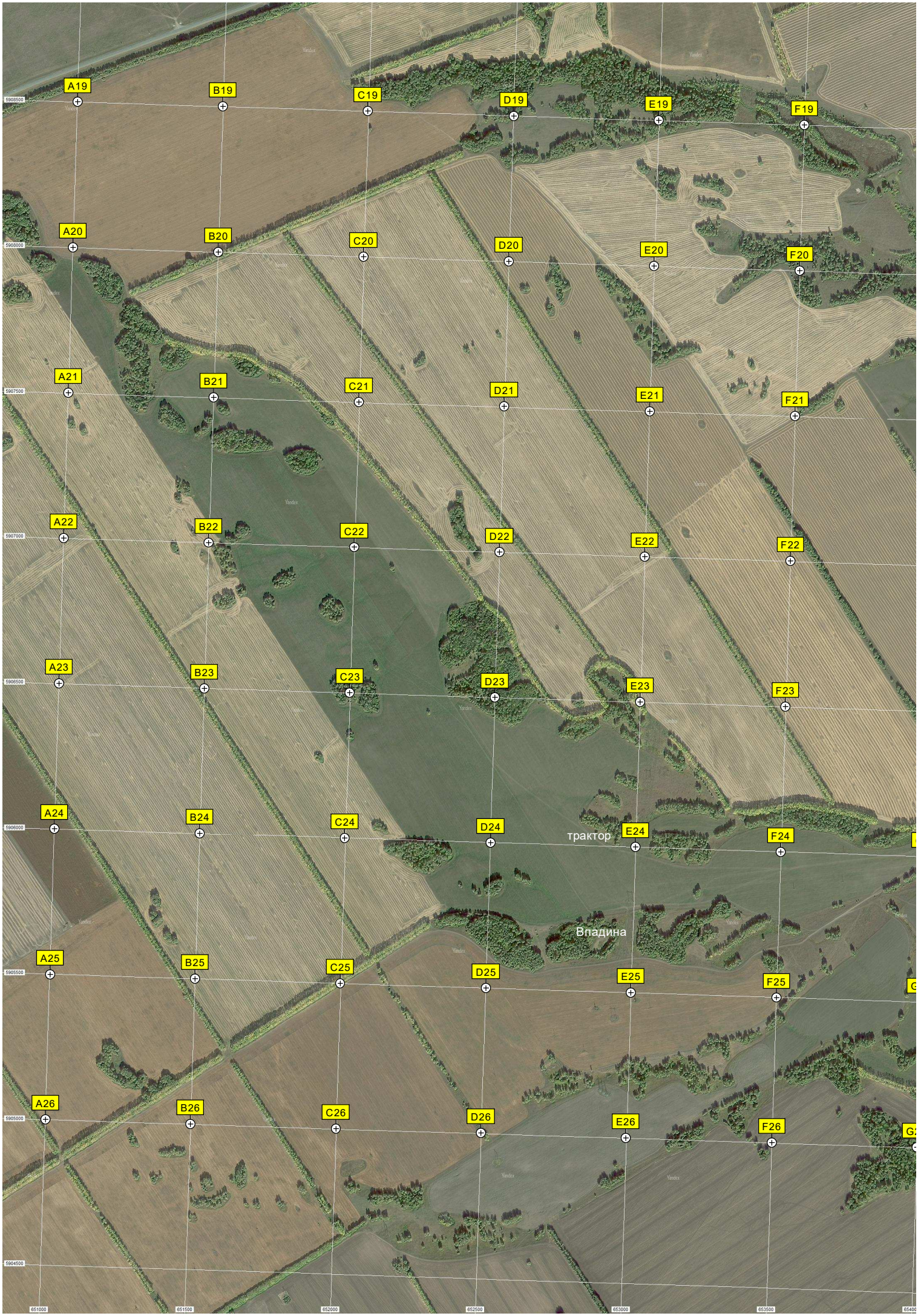
A19
B19
C19
D19
E19
F19
A20
B20
C20
D20
E20
F20
A21
B21
C21
D21
E21
F21
A22
B22
C22
D22
E22
F22
A23
B23
C23
D23
E23
F23
A24
B24
C24
D24
E24
F24
трактор
Впадина
A25
B25
C25
D25
E25
F25
A26
B26
C26
D26
E26
F26
5908500
5908000
5907500
5907000
5906500
5906000
5905500
5905000
5904500
651000
651500
652000
652500
653000
653500

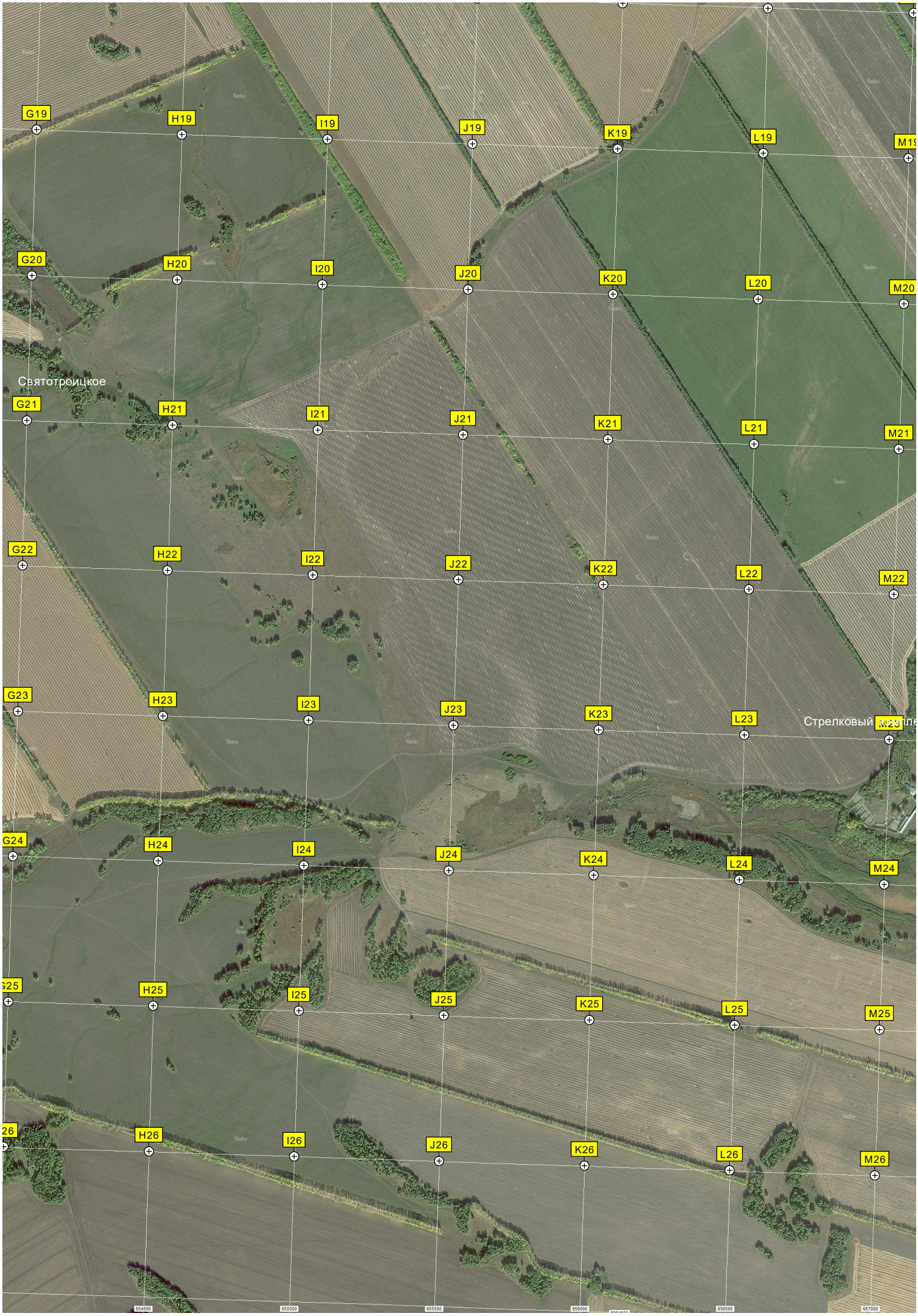
G19
H19
I19
J19
K19
L19
M19
G20
H20
I20
J20
K20
L20
M20
Святотроицкое
G21
H21
I21
J21
K21
L21
M21
G22
H22
I22
J22
K22
L22
M22
G23
H23
I23
J23
K23
L23
M23
Стрелковый комплекс
G24
H24
I24
J24
K24
L24
M24
G25
H25
I25
J25
K25
L25
M25
G26
H26
I26
J26
K26
L26
M26
654500
655000
655500
656000
656500
657000


O18
P18
Q18
R18
S18
N19
O19
P19
Q19
R19
S19
N20
O20
P20
Q20
R20
S20
N21
O21
P21
Q21
R21
S21
N22
O22
P22
Q22
R22
S22
N23
O23
P23
Q23
R23
S23
Дамба
N24
O24
P24
Q24
R24
S24
Комсомольский
ГРС
Автобаза
N25
O25
P25
Q25
R25
S25
Кладбище
Дамба
N26
O26
P26
Q26
R26
S26
Комсомольская школа № 1
Пекарня
Детский сад «Солнышко»
657500
658000
658500
659000
659500
660000


T18
U18
V18
W 18
X18
Y18
T19
U19
V19
W 19
X19
Y19
T20
U20
V20
W 20
X20
Y20
T21
U21
V21
W 21
X21
Y21
T22
U22
V22
W 22
X22
Y22
T23
U23
V23
W 23
X23
Y23
T24
U24
V24
W 24
X24
Y24
T25
U25
V25
W 25
X25
Y25
T26
U26
V26
W 26
X26
Y26
5907500
5907000
5906500
5906000
5905500
5905000
660500
661000
661500
662000
662500
663000