

540500

541000

541500

542000

542500

543000

543500

54 7035000

Губа Куйвагуба

R1

S1

T1

U1

V1

W1

X1

Y1

7034500

191

R2

S2

T2

U2

V2

W2

X2

Y2

7034000

190

192

R3

S3

T3

U3

V3

W3

X3

Y3

7033500

R4

S4

T4

U4

V4

W4

X4

Y4

7033000

Островок у входа в Куйвагубу

Остров в северной Сигогубе Сегозера

Губа Меря-Губа

135

R5

S5

T5

U5

V5

W5

X5

Y5

7032500

Островок

Остров



70 32000

A7 31500

A8 31000

A9 30500

A10 30000

A11 29500

B7

B8

B9

B10

B11

C7

C8

C9

C10

C11

D7

D8

D9

D10

D11

E7

E8

E9

E10

E11

F7

F8

F9

F10

F11

G7

G8

G9

G10

G11

H7

H8

H9

H10

H11

I7

I8

I9

I10

I11

Остров Уконшари

со сна бер.

Губа Хаугилакси

150

76

Остров

Остров Каличий Остров

75

Остров Кауоншари

Каменистая коса с наносами мусора и топчана

О.Кауоншари

Каличий Остров

О.Каличий Остров
(Луконшари)

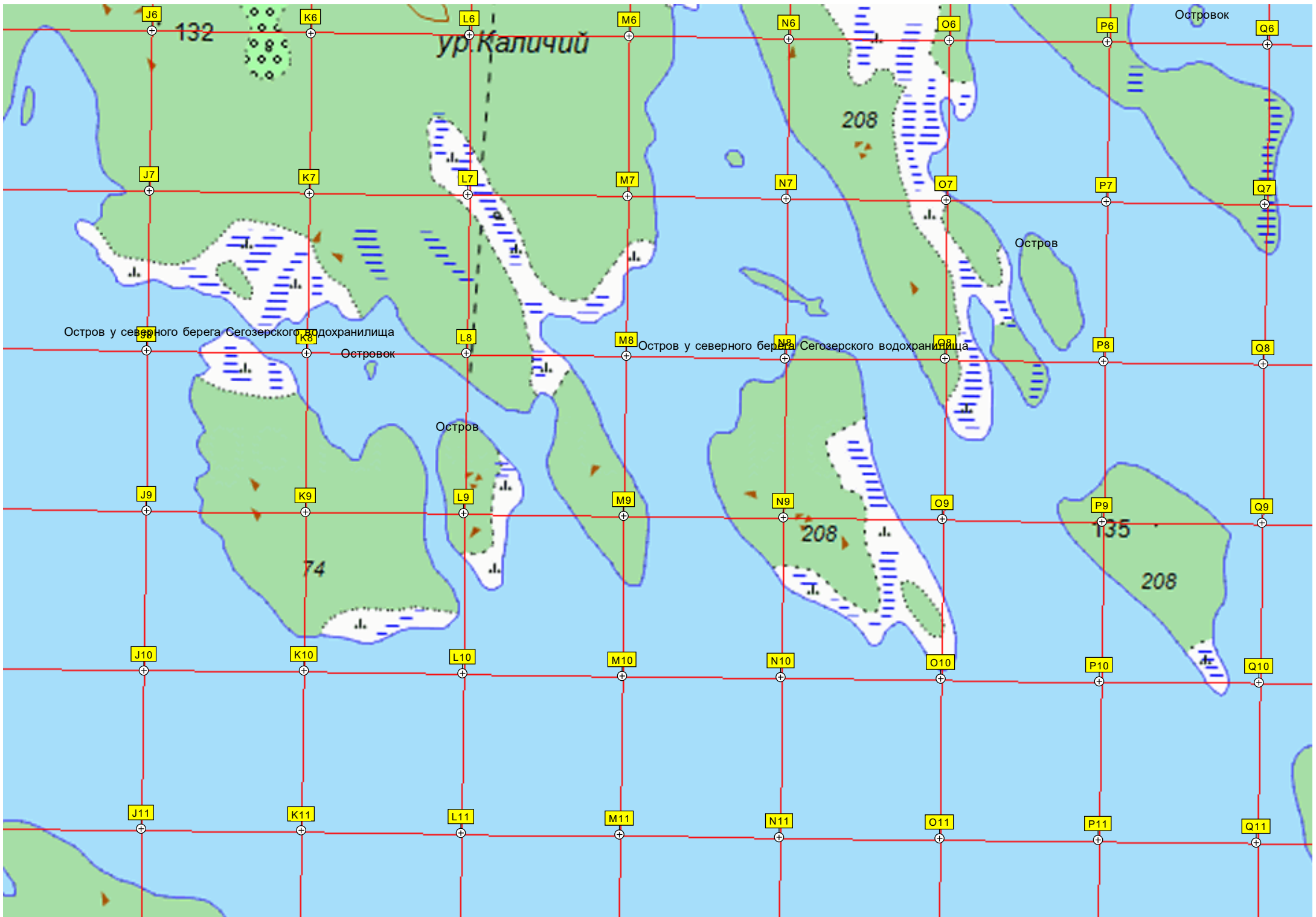
Остров Макконшари

Губа Куйканлакси

со сна бер.

Губа Хаугилакси

Губа Куйканлакси



J6

K6

L6

M6

N6

O6

P6

Q6

132

ур. Каличий

Островок

208

J7

K7

L7

M7

N7

O7

P7

Q7

Остров

Остров у северного берега Сегозерского водохранилища

K8

L8

M8

N8

O8

P8

Q8

Островок

Остров у северного берега Сегозерского водохранилища

J9

K9

L9

M9

N9

O9

P9

Q9

74

Остров

208

208

135

J10

K10

L10

M10

N10

O10

P10

Q10

J11

K11

L11

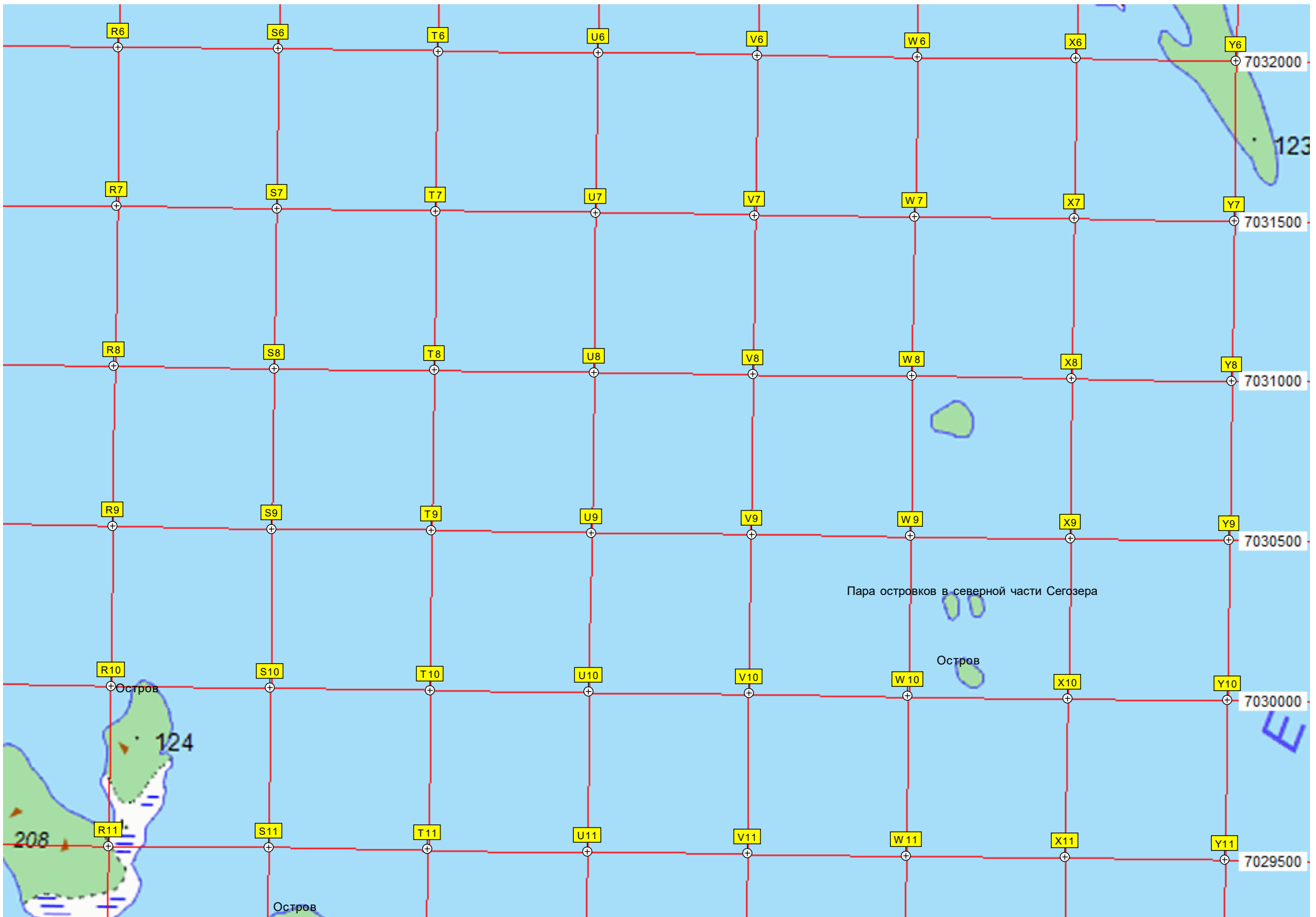
M11

N11

O11

P11

Q11



R6

S6

T6

U6

V6

W6

X6

Y6

7032000

123

R7

S7

T7

U7

V7

W7

X7

Y7

7031500

R8

S8

T8

U8

V8

W8

X8

Y8

7031000

R9

S9

T9

U9

V9

W9

X9

Y9

7030500

Пара островков в северной части Сегозера

R10

S10

T10

U10

V10

W10

X10

Y10

7030000

Остров

Остров

124

R11

S11

T11

U11

V11

W11

X11

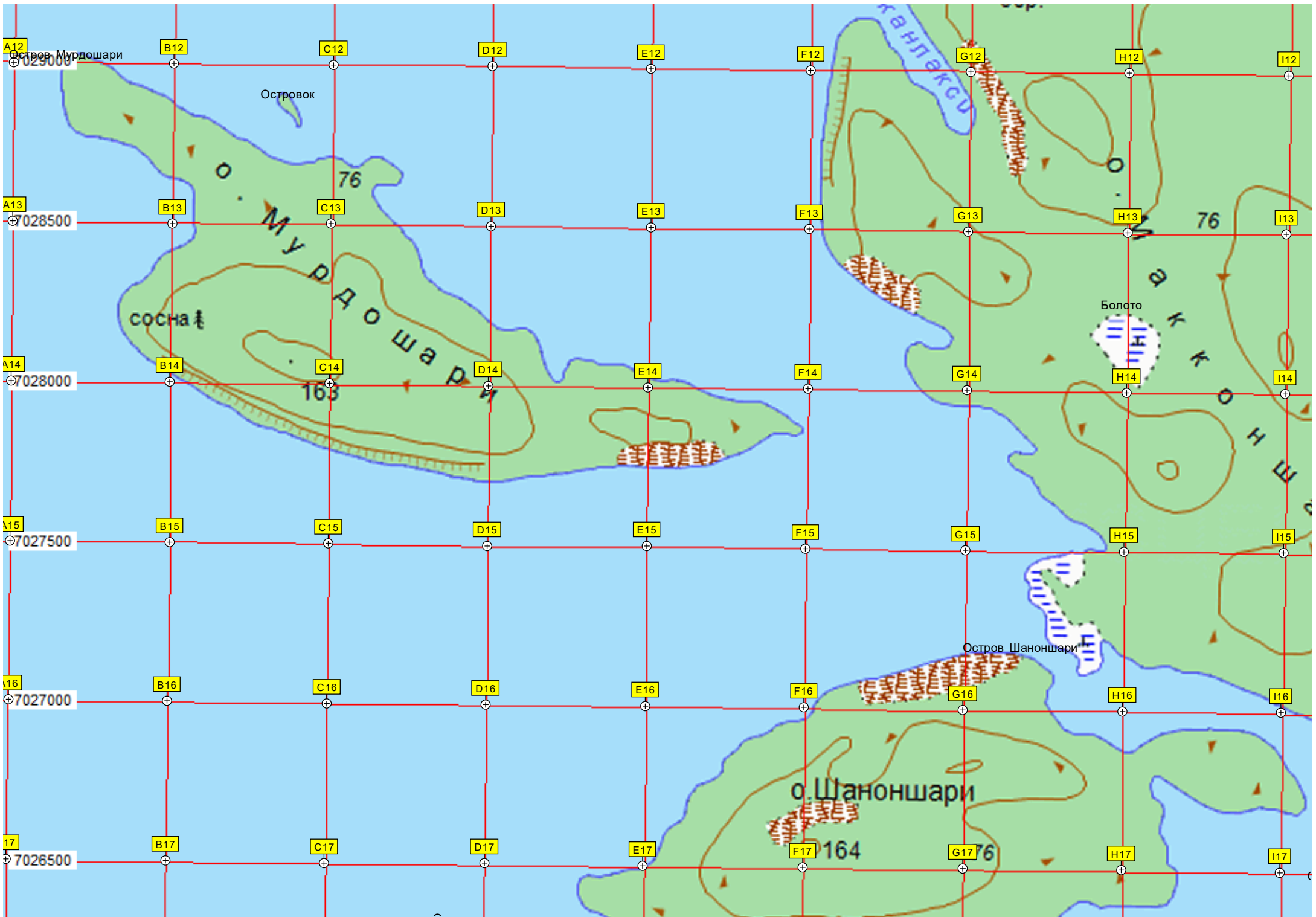
Y11

7029500

208

Остров

E



A12
7029000

B12

C12

D12

E12

F12

G12

H12

I12

A13
7028500

B13

C13

D13

E13

F13

G13

H13

I13

A14
7028000

B14

C14

D14

E14

F14

G14

H14

I14

A15
7027500

B15

C15

D15

E15

F15

G15

H15

I15

A16
7027000

B16

C16

D16

E16

F16

G16

H16

I16

A17
7026500

B17

C17

D17

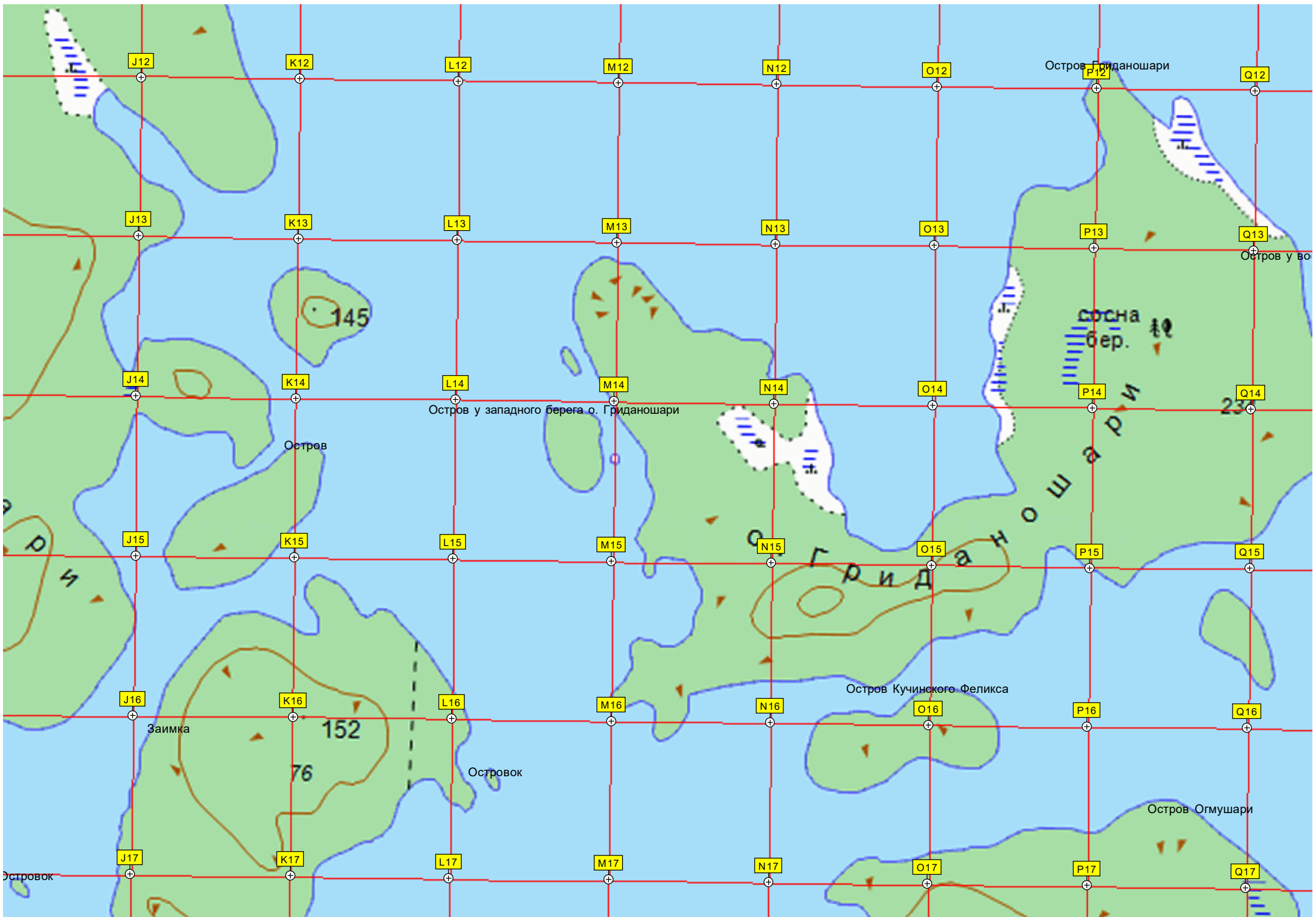
E17

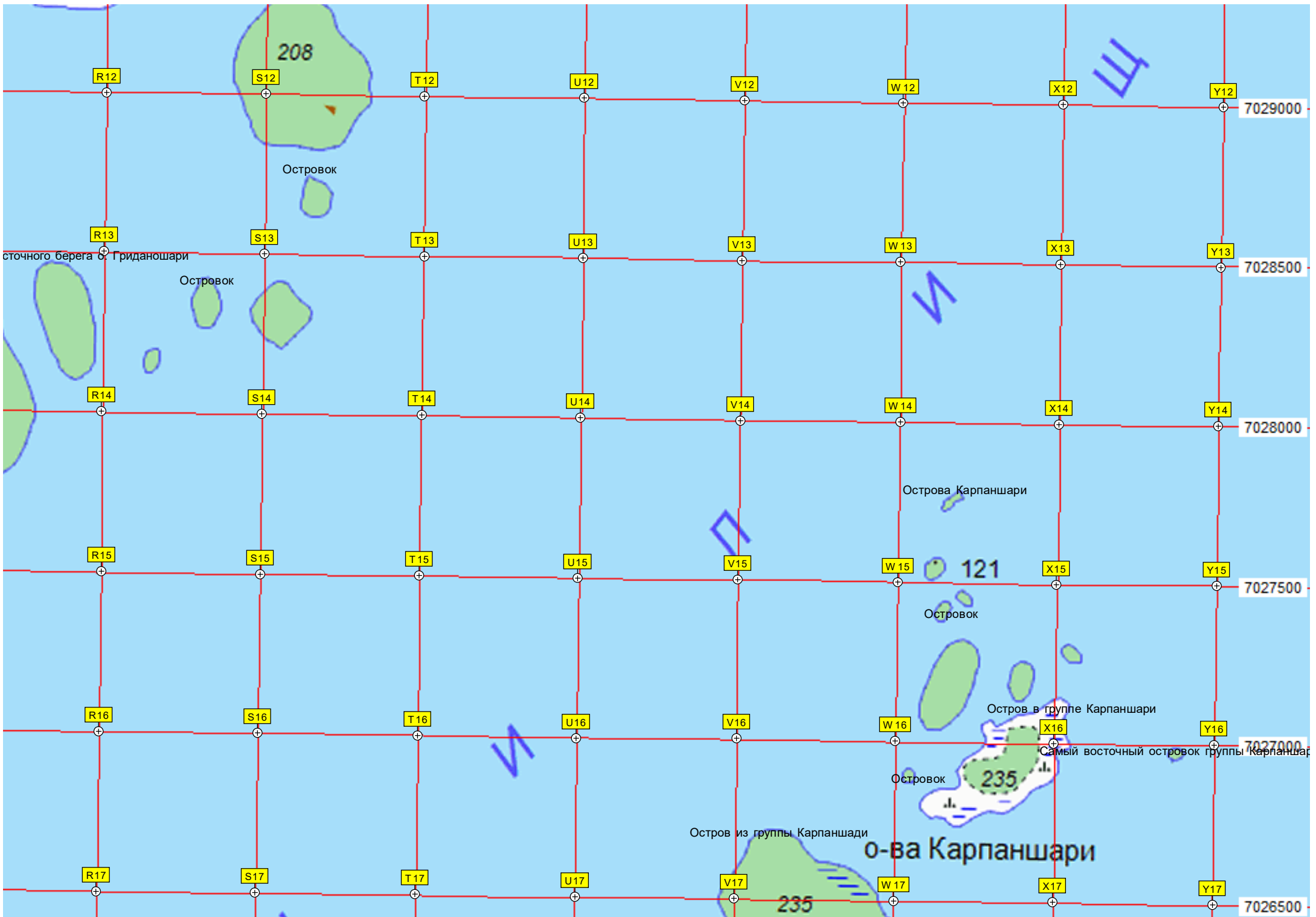
F17

G17

H17

I17





208

Островок

восточного берега о-ва Гриданошари

Островок

Острова Карпаншари

121

Островок

Остров в группе Карпаншари

Самый восточный островок группы Карпаншари

Островок

Остров из группы Карпаншади

о-ва Карпаншари

235

235

Ш

Ш

Ш

Ш

R12

S12

T12

U12

V12

W12

X12

Y12

7029000

R13

S13

T13

U13

V13

W13

X13

Y13

7028500

R14

S14

T14

U14

V14

W14

X14

Y14

7028000

R15

S15

T15

U15

V15

W15

X15

Y15

7027500

R16

S16

T16

U16

V16

W16

X16

Y16

7027000

R17

S17

T17

U17

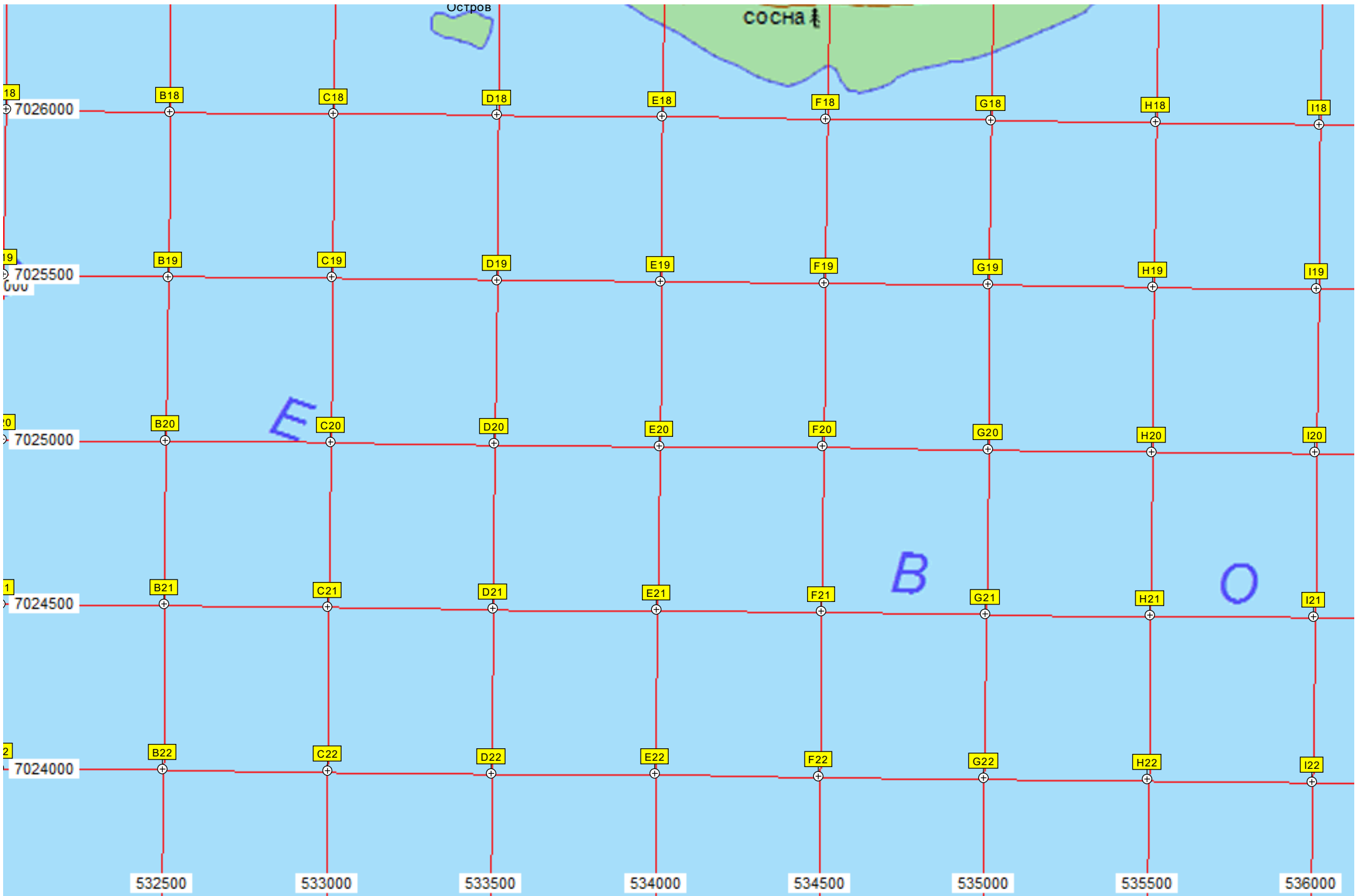
V17

W17

X17

Y17

7026500



Остров

СОЧА

18
7026000

B18

C18

D18

E18

F18

G18

H18

I18

19
7025500

B19

C19

D19

E19

F19

G19

H19

I19

20
7025000

B20

C20

D20

E20

F20

G20

H20

I20

21
7024500

B21

C21

D21

E21

F21

G21

H21

I21

22
7024000

B22

C22

D22

E22

F22

G22

H22

I22

532500

533000

533500

534000

534500

535000

535500

536000

E

B

O

