



287000 287500 288000 288500 289000 289500 290000 290500 291000

Развалины БПРМ

5033500

пол.ст.

Руины МТФ (молочно-товарной фермы)

5033000

5032500

5032000

5031500

5031000

5030500

Ур. Бабий

Высота 102.6

Песчаный карьер

Хребет горы Грам

Гора Грамофонная

г. Граммон

г. Ара

Решетчатый 2-й Багеровский пруд

1-й ставок

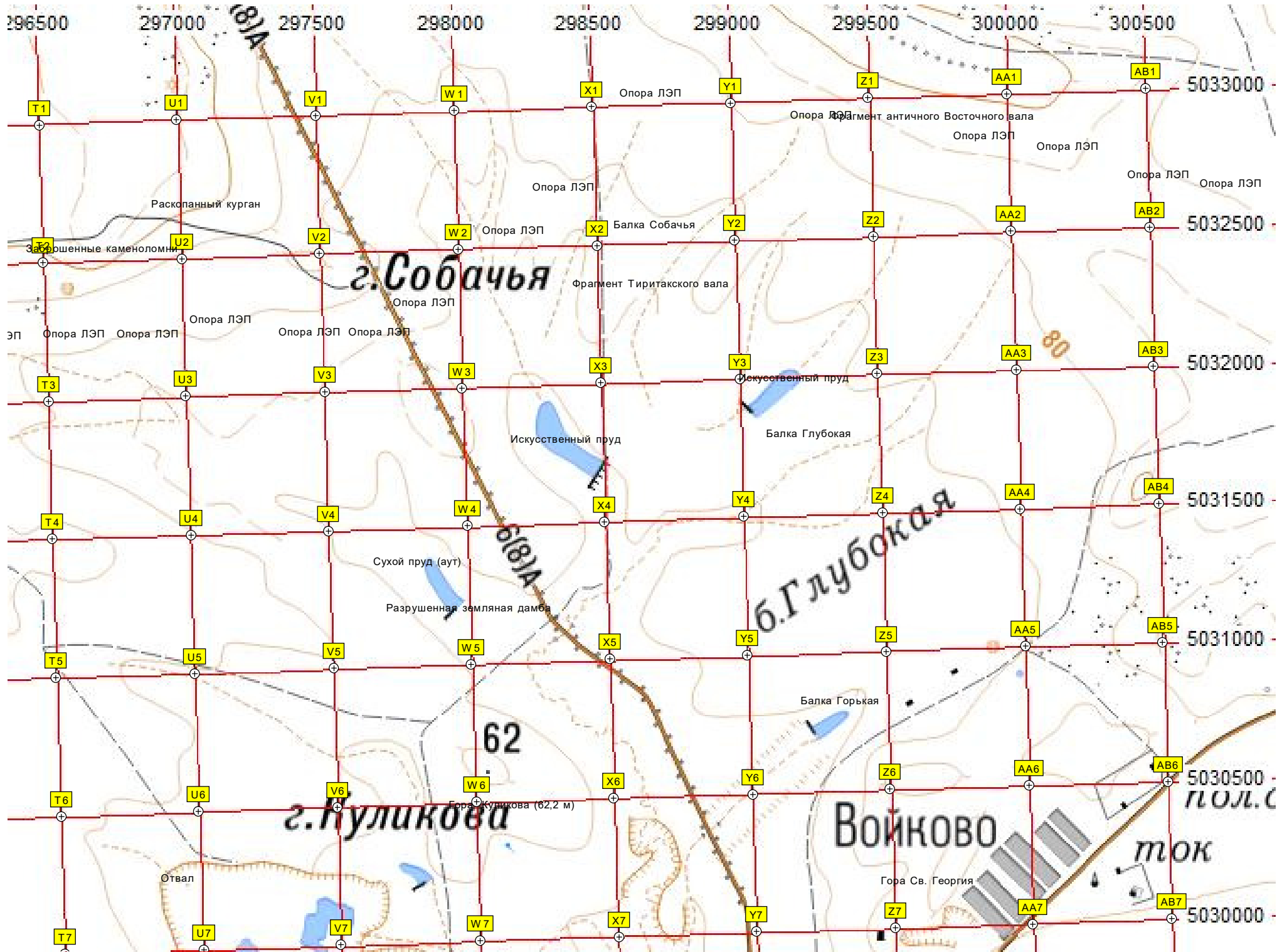
Багеровская балка

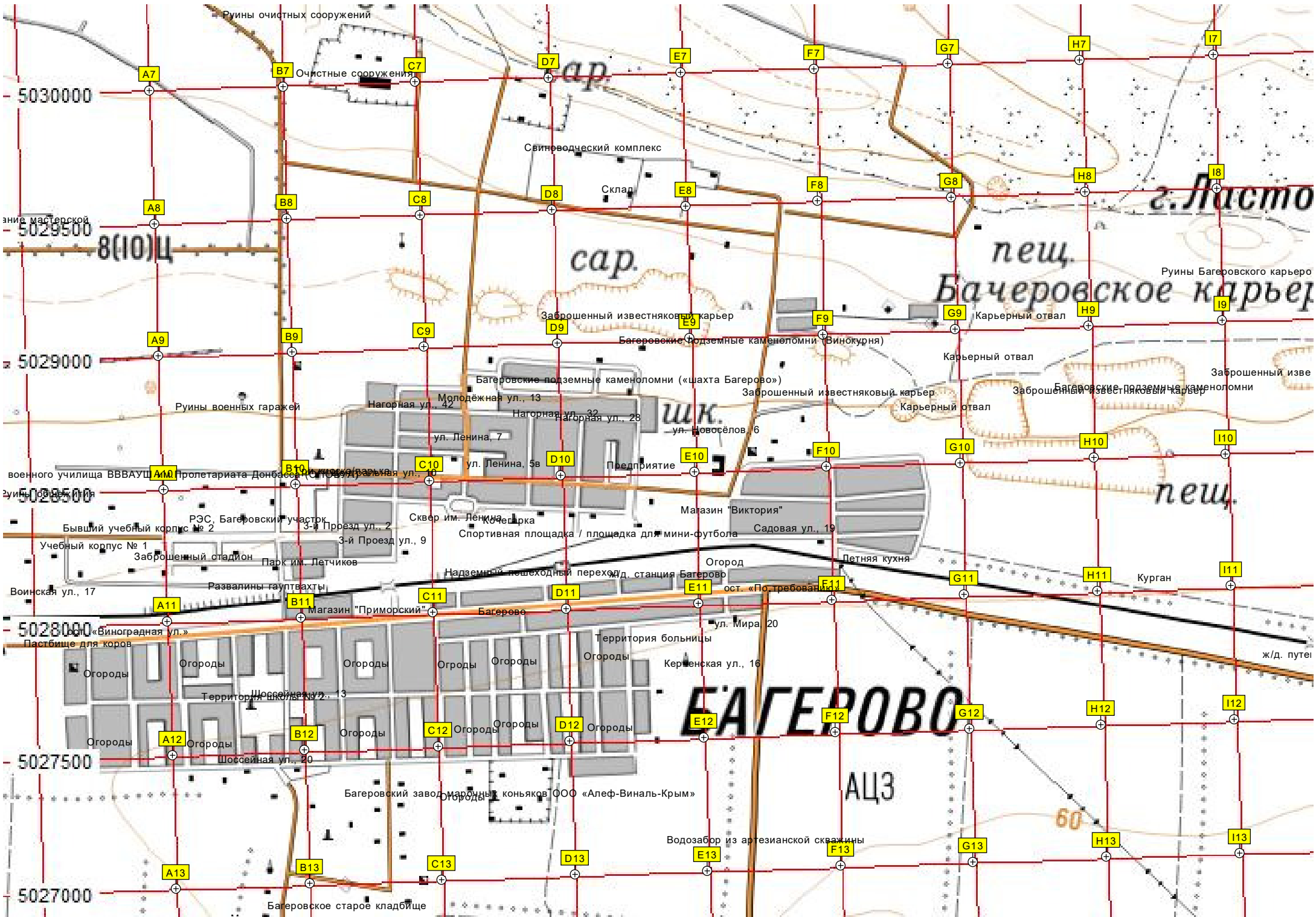
Нулевой ставок

Військовий об'єкт з невідомим призначенням

МТФ

СТФ





ания мастерской

военного училища ВВВАУШ

пастбище для коров

Багеро́вское старое кладбище

Руины очистных сооружений

Очистные сооружения

Свиноводческий комплекс

Склад

Заброшенный известняковый карьер

Багеро́вские подземные каменоломни (Винокурня)

Багеро́вские подземные каменоломни («шахта Багерова»)

Заброшенный известняковый карьер

Заброшенный известняковый карьер

Руины военных гаражей

Нагорная ул., 42

Молодёжная ул., 13

Нагорная ул., 32

ул. Ленина, 7

ул. Новосёлов, 6

ул. Пролетариата Донбасса

ул. Пролетариата Донбасса

ул. Пролетариата Донбасса

ул. Пролетариата Донбасса

ул. Пролетариата Донбасса

ул. Пролетариата Донбасса

ул. Пролетариата Донбасса

ул. Пролетариата Донбасса

ул. Пролетариата Донбасса

Учебный корпус № 1

Багеро́вский участок

Проезд ул., 2

Сквер им. Ленина

Спортивная площадка / площадка для мини-футбола

Магазин «Виктория»

Садовая ул., 19

Воинская ул., 17

Развалины гауптвахты

Магазин «Приморский»

Багеро́во

Надземный пешеходный переход, станция Багеро́во

ост. «По требованию»

Петняя кухня

Курган

Огороды

Огороды

Огороды

Огороды

Огороды

Огороды

Огороды

Огороды

Огороды

Огороды

Огороды

Огороды

Огороды

Огороды

Огороды

Огороды

Огороды

Огороды

Огороды

Огороды

Багеро́вский завод марочных коньяков ООО «Алеф-Виналь-Крым»

Водозабор из артезианской скважины

г. Ластово

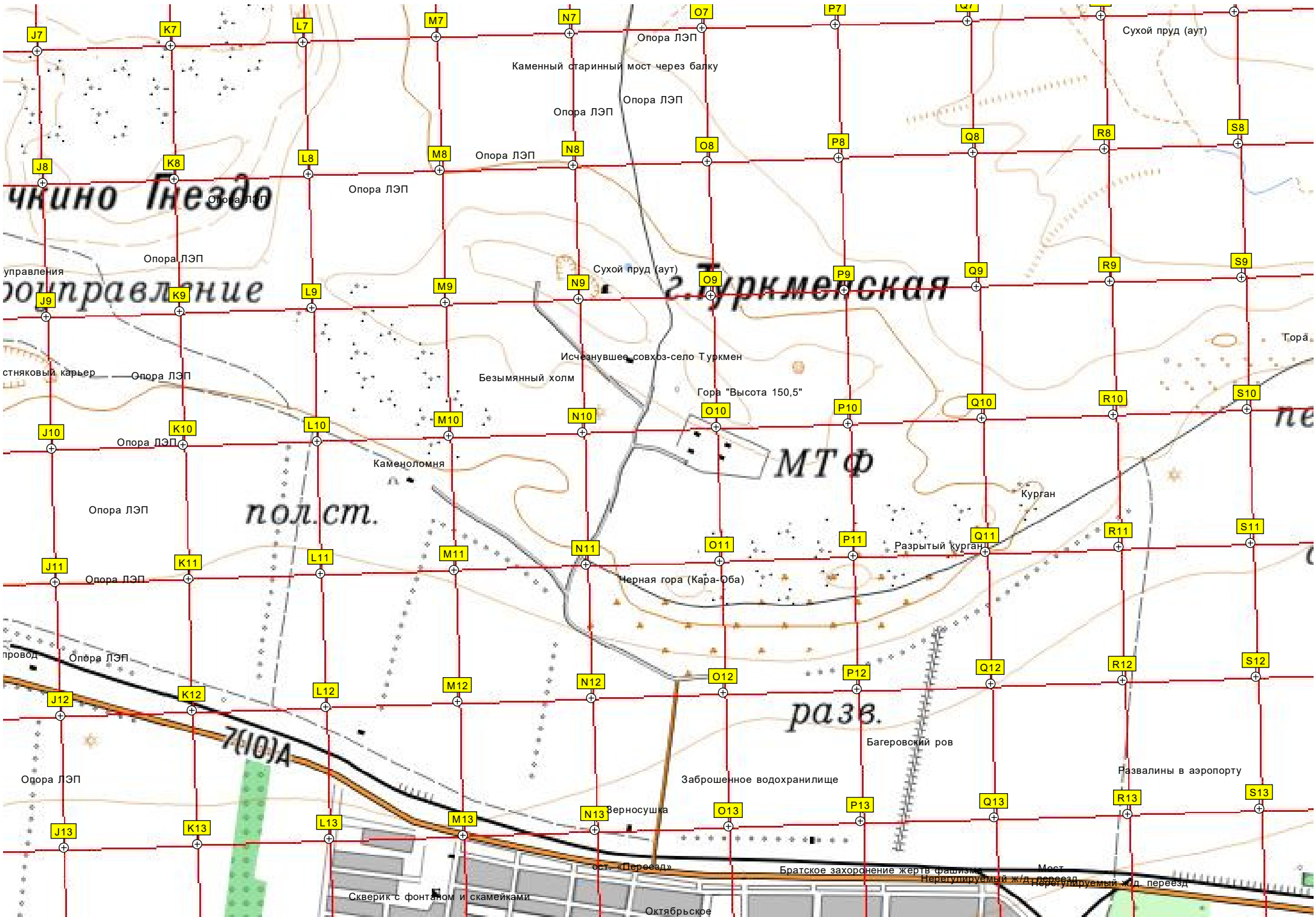
пещ. Бачеровское карьер

БАГЕРОВО

АЦЗ

60

ж/д. путей



чкино Гнездо

управления доуправление

пол.ст.

МТФ

разв.

Октябрьское

Сухой пруд (аут)

Каменный старинный мост через балку

Опора ЛЭП

Опора ЛЭП

Опора ЛЭП

Сухой пруд (аут)

Исчезнувшее совхоз-село Туркмен

Безмянный холм

Гора "Высота 150,5"

Каменоломня

Курган

Разрытый курганы

Черная гора (Кара-Оба)

Багеровский ров

Заброшенное водохранилище

Развалины в аэропорту

Верносушка

ост. «Переезд»

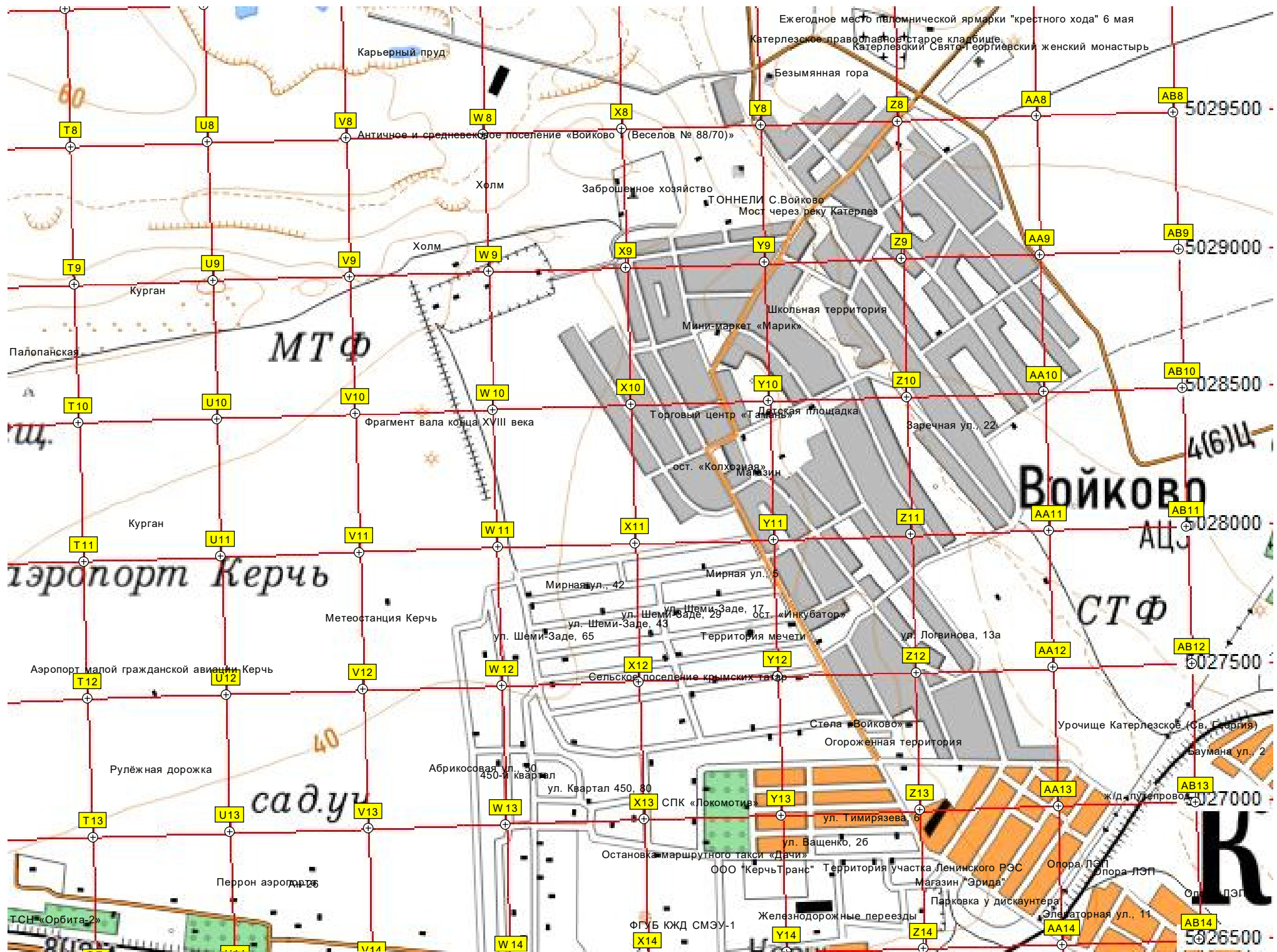
Братское захоронение жертв фашизма

Мост

Скверик с фонтаном и скамейками

Нерегулируемый ж/д. переезд

регулируемый ж/д. переезд



Карьерный пруд

Ежегодное место паломнической ярмарки "крестного хода" 6 мая
Катерлезкое православное старое кладбище
Катерлезский Свято-Георгиевский женский монастырь
Безымянная гора

Античное и средневековое поселение «Воиково» (Веселов № 88/70)

Холм
Заброшенное хозяйство
ТОННЕЛИ С.Войково
Мост через реку Катерлез

Холм
Школьная территория
Мини-маркет «Марик»

Курган

МТФ

Фрагмент вала конца XVIII века

Торговый центр «Таня»
Площадка
Заречная ул., 22

Воиково

Курган

Аэропорт Керчь

Метеостанция Керчь

Мирная ул., 42
ул. Шами-Заде, 17
ул. Шами-Заде, 29
ул. Шами-Заде, 43
ул. Шами-Заде, 65
Территория мечети

ул. Логвинова, 13а

СТФ

Аэропорт малой гражданской авиации Керчь

Сельское поселение крымских татар

Стела «Воиково»

Урочище Катерлезское (Св. Георгий)

Рулёжная дорожка

сад.уч.

Абрикосовая ул., 40
ул. Квартал 450, 80

СПК «Локомотив»

ж/д.путеобход

Остановка маршрутного такси «Дачи»

ул. Тимирязева, 6
ул. Ващенко, 26

ООО «КерчьТранс»

Территория участка Ленинского РОС

Перрон аэропорта

Магазин «Эрида»

Опора ЛЭП
Опора ЛЭП

ФГУБ ЖД СМЭУ-1

Железнодорожные переезды

Парковка у дискаунтера

Элеваторная ул., 11

ТСН «Орбита-2»

Оп. ЛЭП





Октябрьское

МИХУРИНСК

г. Ссыпанная

г. Манитра

Территория храма Царственных Мучеников

Заброшенное здание

Искусственный пруд
Земляная дамба

Футбольный стадион

Земляная дамба

ж/д. путепровод
Детская площадка

Руины птицефермы на немецком кладбище

Лесополоса

Раскопки античной эллинистической усадьбы Манитра, IV III в. до н.э.

Путепровод

Лесополоса Бигельское ущелье

Захоронения

Микоянские каменоломни

Строящийся ж/д. путепровод

Место боя

Курган Курган

Гора Бигельская (имени героев 276 стрелкового полка ВВ НКВД)

Строящиеся железнодорожные подходы к Крымскому мосту

Археологические раскопки

Археологический шурф

Гора Ссыпанная (курган Куль)

Урочище Баски

Камень-памятник Опора ЛЭП

Курган Курган

Курганная группа

Курган

Огороженный периметр портала железнодорожного моста

J19

K19

L19

M19

N19

O19

P19

Q19

R19

S19

J20

K20

L20

M20

N20

O20

P20

Q20

R20

S20

Опора линии электропередачи (ЛЭП)

Транспортная развязка

Опора ЛЭП

Линия опор электропередачи (ЛЭП)

Опора ЛЭП

Опора Фиды

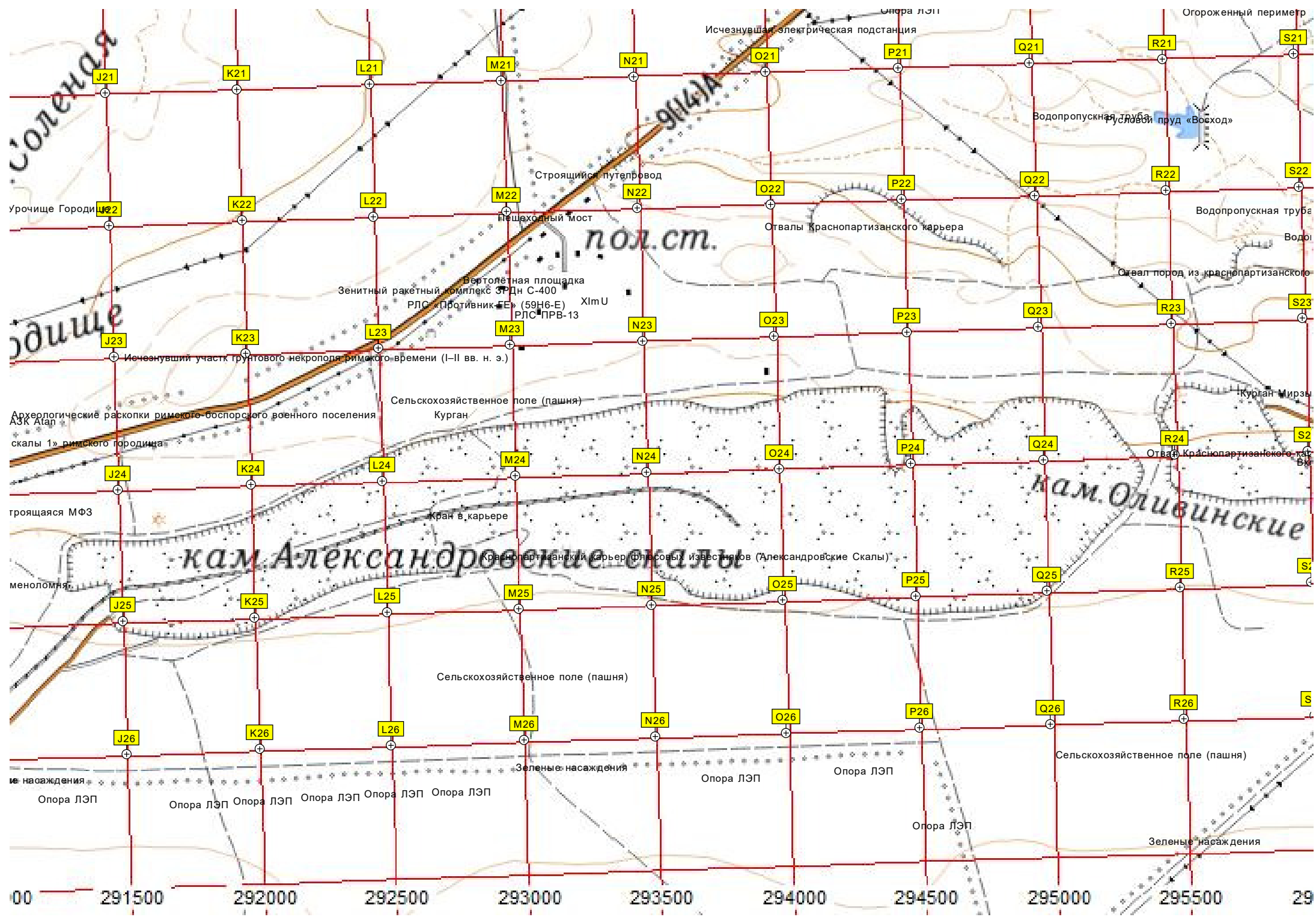
Водосборник

Электрическая подстанция ПС 11/0,4

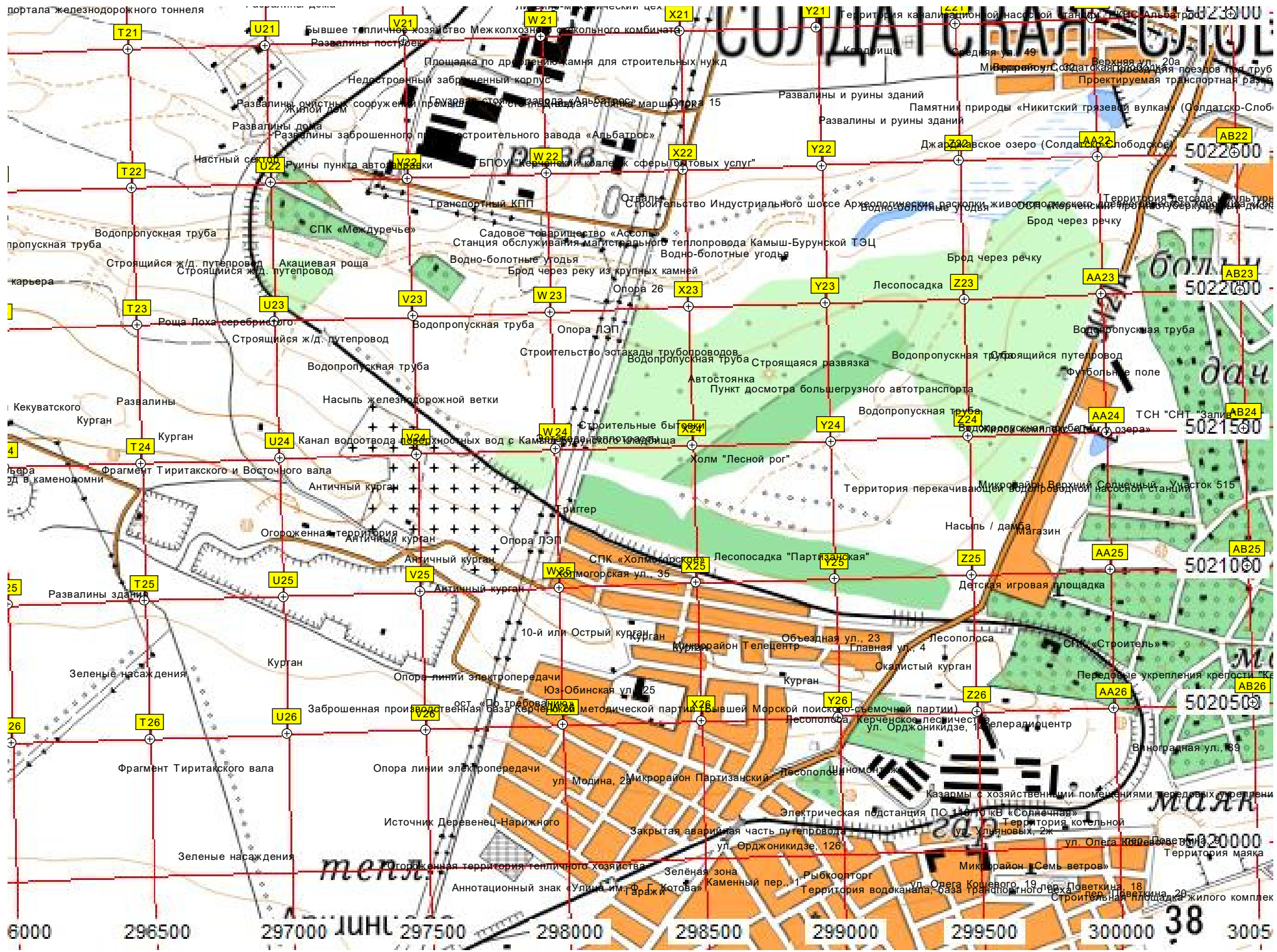
9(14)А

E-97





00 291500 292000 292500 293000 293500 294000 294500 295000 295500 29



портала железнодорожного тоннеля

U21

V21

W21

X21

Y21

AA21

AB21

BA21

Развалины постройки

Площадка по добыче камня для строительных нужд

Развалины и руины зданий

Памятник природы «Никитский грязевый вулкан» (Солдатско-Слободское)

Недостроенный заброшенный корпус

Развалины очистных сооружений промпредприятия «Альбатрос»

Развалины и руины зданий

Проектируемая транспортная развязка

Развалины дома

Развалины заброшенного промышленного завода «Альбатрос»

Развалины и руины зданий

Джаровское озеро (Солдатско-Слободское)

Настоящий ж/д. путепровод

Руины пункта автозаправки

Строительство Индустриального шоссе Архитектурно-ландшафтный дизайн

Территория летнего лагеря

У22

V22

W22

X22

Y22

AA22

AB22

Водопрпускная труба

СПК «Междуречье»

Брод через реку

Территория летнего лагеря

Строющийся ж/д. путепровод

Акациевая роща

Брод через реку

Водопрпускная труба

У23

V23

W23

X23

Y23

AA23

AB23

Роща Поха серебряного

Водопрпускная труба

Лесопосадка

Водопрпускная труба

Строющийся ж/д. путепровод

Водопрпускная труба

Строительство эстакады трубопроводов

Строющийся путепровод

Водопрпускная труба

Насыпь железнодорожной ветки

Водопрпускная труба

Футбольное поле

Развалины

Строительные бытовки

Водопрпускная труба

ТЧН "СНТ "Залив"

Курган

Канал водоотвода поверхностных вод с Камышевского кладбища

Холм "Лесной рог"

Территория перекачивающей водопроводной насосной станции

У24

V24

W24

X24

Y24

AA24

AB24

Фрагмент Тиритакского и Восточного вала

Античный курган

Территория перекачивающей водопроводной насосной станции

Микрорайон Верхний Солнечный

Огороженная территория курган

Античный курган

Лесопосадка "Партизанская"

Насыпь / дамба

У25

V25

W25

X25

Y25

AA25

AB25

Развалины здания

Античный курган

Лесопосадка

Детская игровая площадка

Зеленые насаждения

Курган

Объездная ул., 23

СПК «Строитель»

У26

V26

W26

X26

Y26

AA26

AB26

Опора линии электропередачи

Юз-Обинская ул., 25

Лесопосадка

Передовые укрепления крепости "Камыш"

Заброшенная производственная база Керченской

методической партии бывшей Морской поисково-съемочной партии

Лесопосадка

Виноградная ул., 89

У27

V27

W27

X27

Y27

AA27

AB27

Фрагмент Тиритакского вала

Опора линии электропередачи

Модина, 2

Микрорайон Партизанский

Зеленые насаждения

Источники Деревенец-Нарижного

Лесопосадка

Казармы с хозяйственными помещениями передовых укреплений

Огороженная территория тепличного хозяйства

Зеленая зона

Электрическая подстанция ПС 110/10 кВ «Солнечная»

Территория котельной

Аннотационный знак «Улица им. Г.Котова»

Каменный пер., 1

Рыбколторг

Микрорайон «Семь ветров»

Территория водоканала, база транспортного веха

Строительная площадка жилого комплек

ул. Олега Кошевого, 19

ул. Поветкина, 18

6000 296500 297000 297500 298000 298500 299000 299500 300000 300500