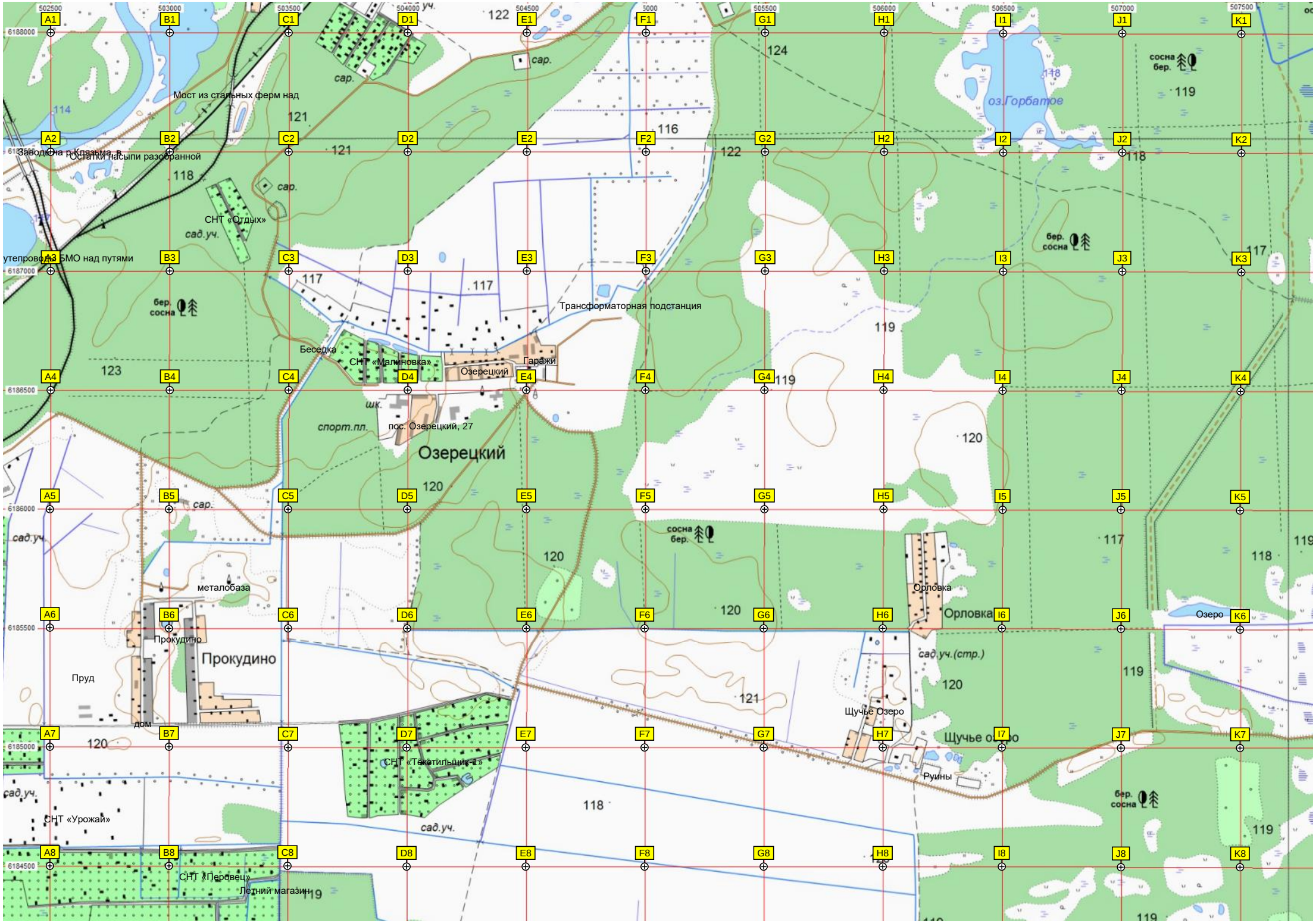
Мост из стальных ферм над
Заводская р.Клязьма
Остатки насыпи разобранной
СНТ «Отдых»
утепроводы БМО над путями
Трансформаторная подстанция
Беседка
СНТ «Малиновка»
Озерецкий
Гаражи
пос. Озерецкий, 27
Озерецкий
оз.Горбатое
металобаза
Прокудино
Прокудино
Пруд
дом
СНТ «Текстильщик-1»
СНТ «Урожай»
СНТ «Перовец»
Летний магазин
Орловка
Орловка
Щучье Озеро
Щучье озеро
Руины
Озеро
сосна бер.
бер. сосна
сад.уч.
сад.уч.(стр.)
шк.
спорт.пл.
сар.

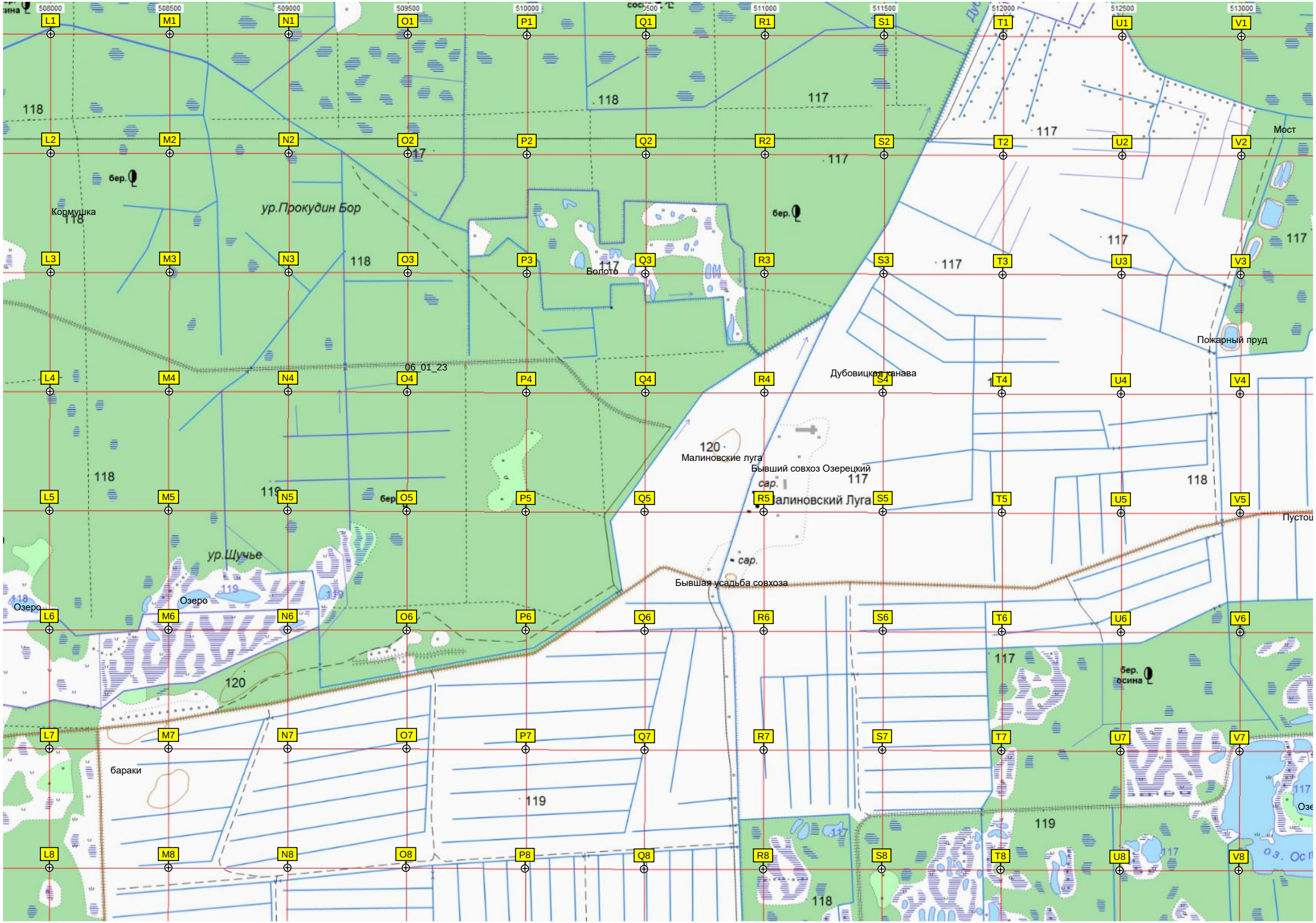
508000
508500
509000
509500
510000
510500
511000
511500
512000
512500
513000
L1 M1 N1 O1 P1 Q1 R1 S1 T1 U1 V1
L2 M2 N2 O2 P2 Q2 R2 S2 T2 U2 V2
L3 M3 N3 O3 P3 Q3 R3 S3 T3 U3 V3
L4 M4 N4 O4 P4 Q4 R4 S4 T4 U4 V4
L5 M5 N5 O5 P5 Q5 R5 S5 T5 U5 V5
L6 M6 N6 O6 P6 Q6 R6 S6 T6 U6 V6
L7 M7 N7 O7 P7 Q7 R7 S7 T7 U7 V7
L8 M8 N8 O8 P8 Q8 R8 S8 T8 U8 V8
118
117
Мост
бер.
Кормушка
ур.Прокудин Бор
Болото
Пожарный пруд
06_01_23
Дубовицкая канава
120
Малиновские луга
Бывший совхоз Озерецкий
сар.
Малиновский Луга
ур.Щучье
Бывшая усадьба совхоза
Озеро
119
бараки
осина
Пустош
Оз. Ос

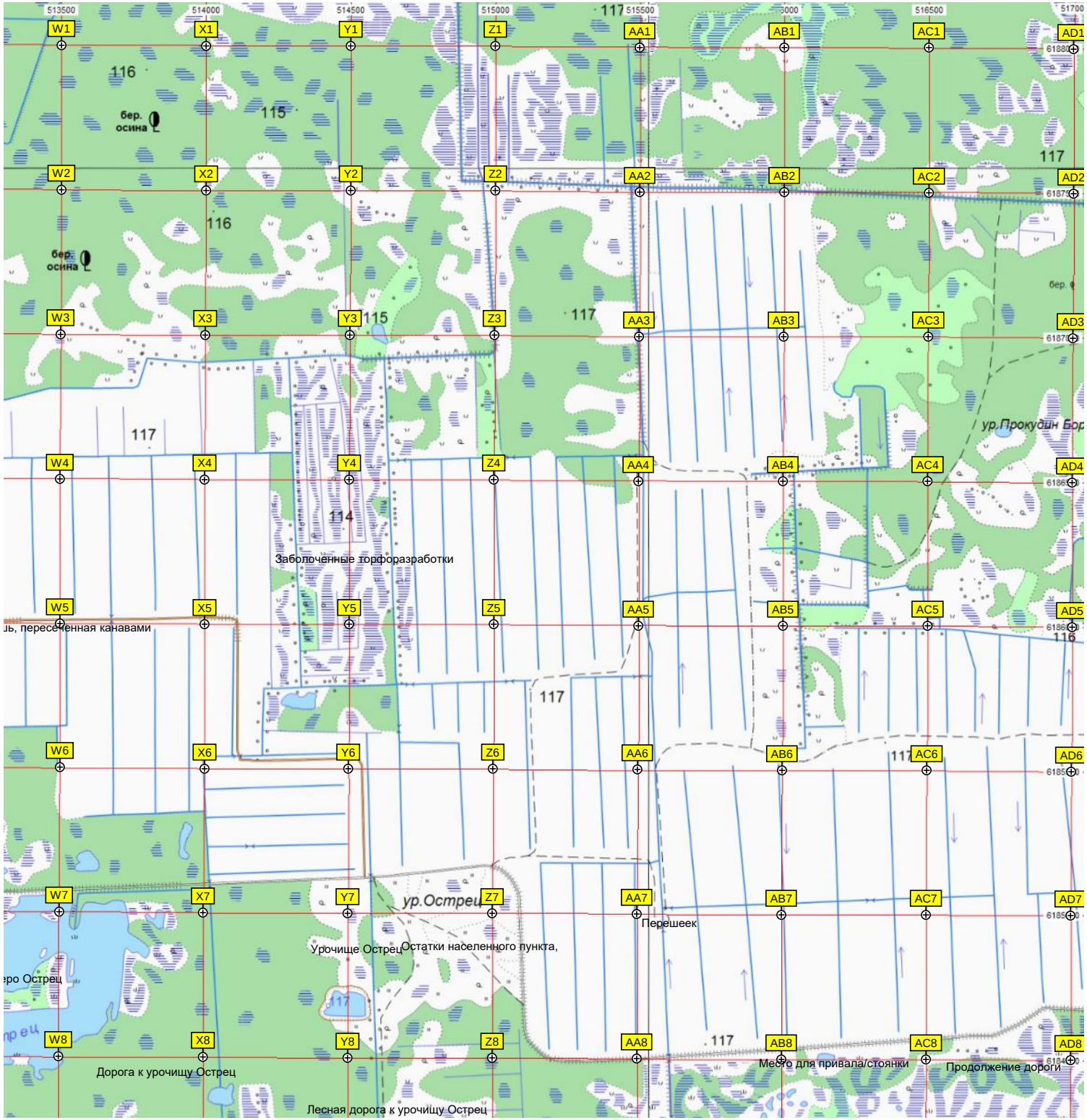
513500
514000
514500
515000
515500
516500
W1
X1
Y1
Z1
AA1
AB1
AC1
AD1
W2
X2
Y2
Z2
AA2
AB2
AC2
AD2
W3
X3
Y3
Z3
AA3
AB3
AC3
AD3
W4
X4
Y4
Z4
AA4
AB4
AC4
AD4
W5
X5
Y5
Z5
AA5
AB5
AC5
AD5
W6
X6
Y6
Z6
AA6
AB6
AC6
AD6
W7
X7
Y7
Z7
AA7
AB7
AC7
AD7
W8
X8
Y8
Z8
AA8
AB8
AC8
AD8
116
115
117
114
бер. осина
Заболоченные торфоразработки
ь, пересеченная канавами
ур.Острец
Перешеек
Урочище Острец
Остатки населенного пункта,
ро Острец
Дорога к урочищу Острец
Лесная дорога к урочищу Острец
Место для привала/стоянки
Продолжение дороги
ур.Прокудин Бор

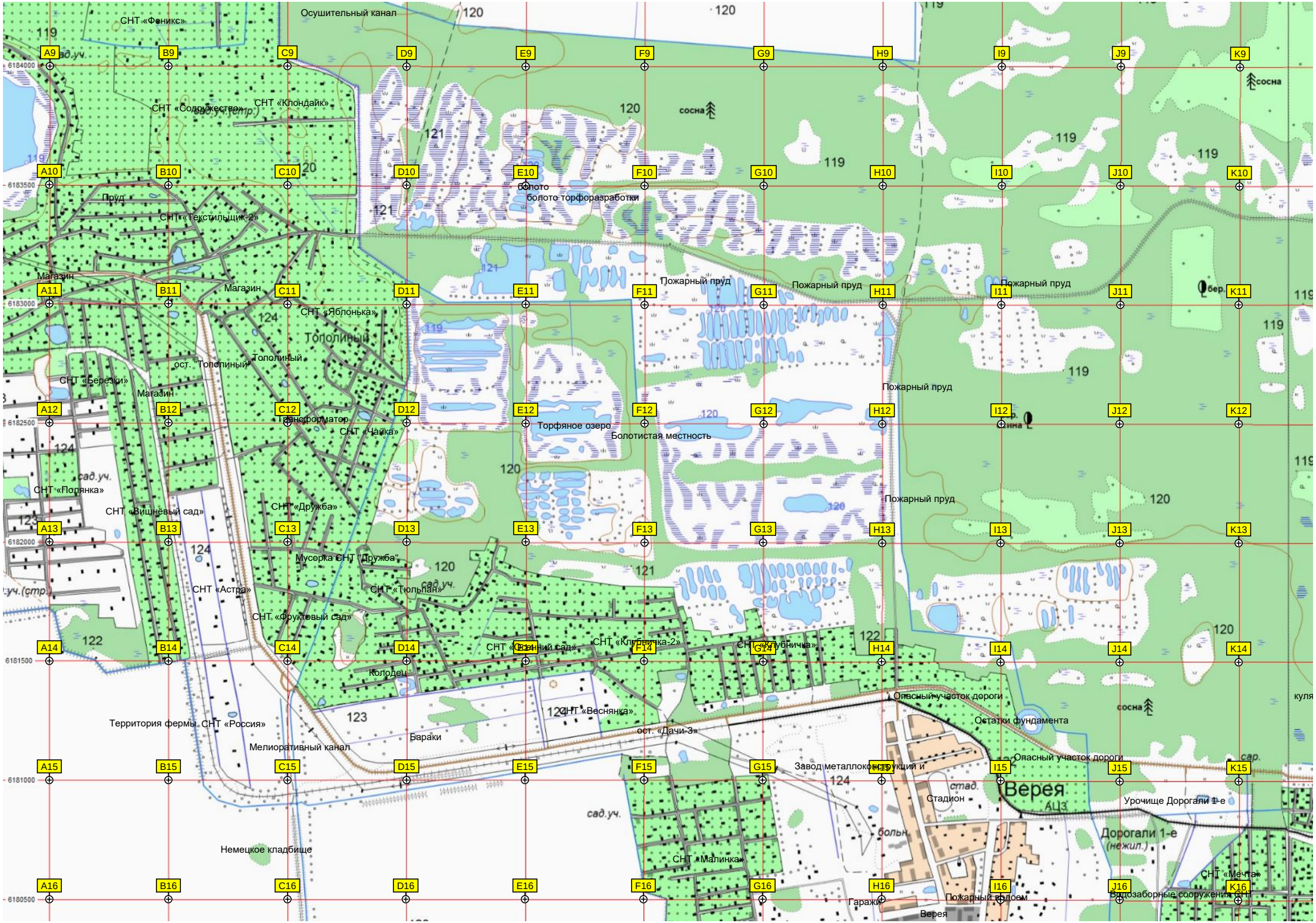
Осушительный канал
СНТ «Феникс»
СНТ «Содружество»
СНТ «Клондайк»
сосна
болото
болото торфоразработки
Пруд
СНТ «Текстильщик-2»
Магазин
Магазин
Пожарный пруд
Пожарный пруд
Пожарный пруд
СНТ «Яблонька»
Тополиный
Тополиный
ост. "Тополиный"
СНТ «Березки»
Магазин
Пожарный пруд
Трансформатор
СНТ «Чайка»
Торфяное озеро
Болотистая местность
СНТ «Полянка»
СНТ «Вишнёвый сад»
СНТ «Дружба»
Пожарный пруд
Мусорка СНТ "Дружба"
СНТ «Астра»
СНТ «Тюльпан»
СНТ «Фруктовый сад»
СНТ «Озёрный сад»
СНТ «Клубничка-2»
СНТ «Клубничка»
Колодец
СНТ «Веснянка»
Опасный участок дороги
Остатки фундамента
Территория фермы. СНТ «Россия»
Бараки
ост. «Дачи-3»
Мелиоративный канал
Завод металлоконструкций и
Опасный участок дороги
Верея
Стадион
Урочище Дорогали 1-е
Дорогали 1-е
(нежил.)
Немецкое кладбище
СНТ «Малинка»
СНТ «Мечта»
Водозаборные сооружения СНТ
Гаражи
Пожарный водоем
Верея

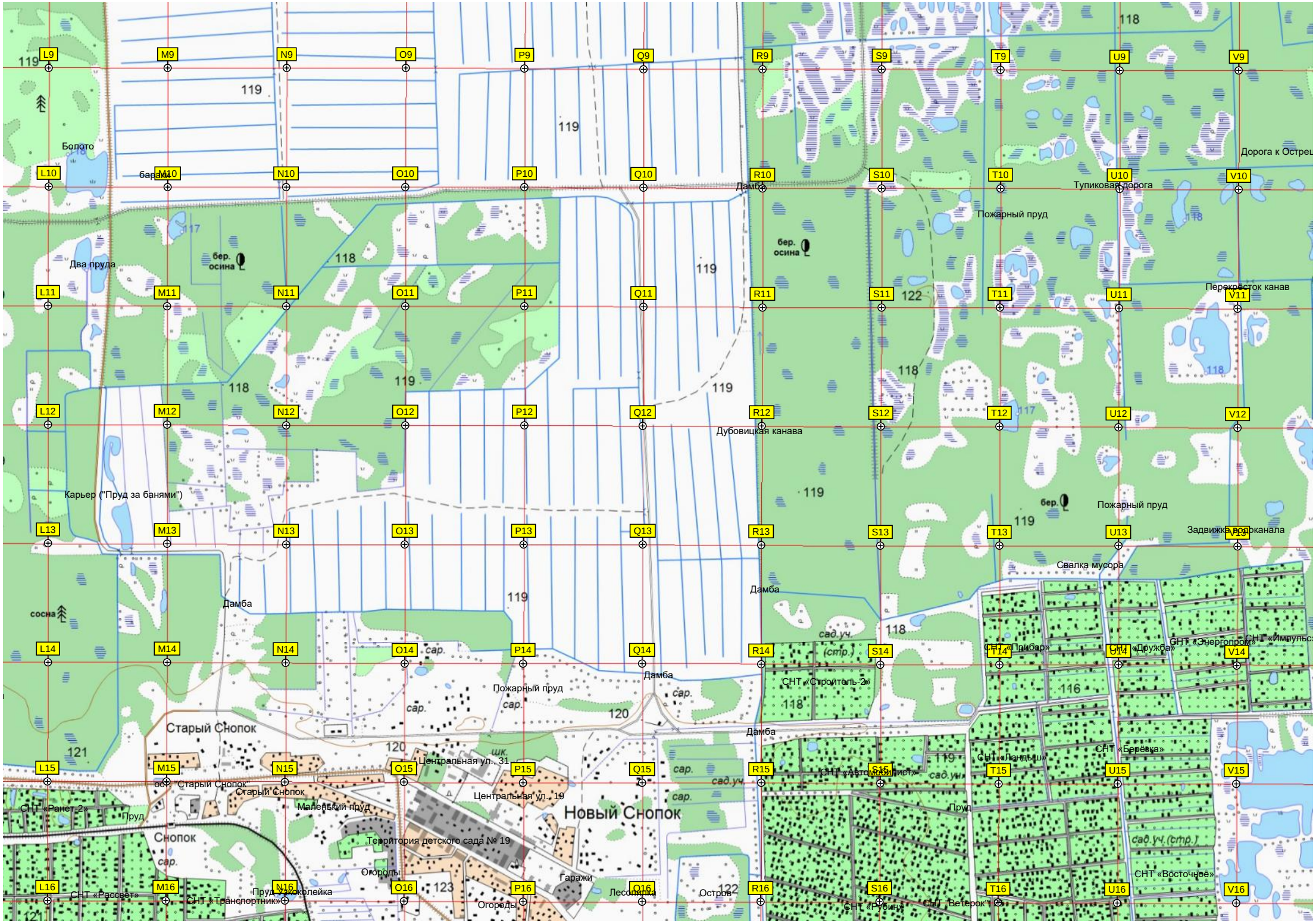
Болото
Два пруда
Карьер ("Пруд за банями")
Дубовицкая канава
Дорога к Острец
Тупиковая дорога
Пожарный пруд
Перекресток канав
Задвижка водоканала
Свалка мусора
Дамба
Старый Снопок
Новый Снопок
Центральная ул., 31
Центральная ул., 19
Территория детского сада № 19
Маленький пруд
Огороды
Гаражи
Лесопилка
Остров
Пруд
СНТ «Ранет-2»
СНТ «Рассвет»
СНТ «Транспортник»
СНТ «Строитель-2»
СНТ «Прибор»
СНТ «Дружба»
СНТ «Энергопром»
СНТ «Импульс»
СНТ «Ландыш»
СНТ «Березка»
СНТ «Автомобилист»
СНТ «Восточное»
СНТ «Рубин»
СНТ «Ветерок»
сосна
бер. осина
сад.уч. (стр.)
сар.
шк.

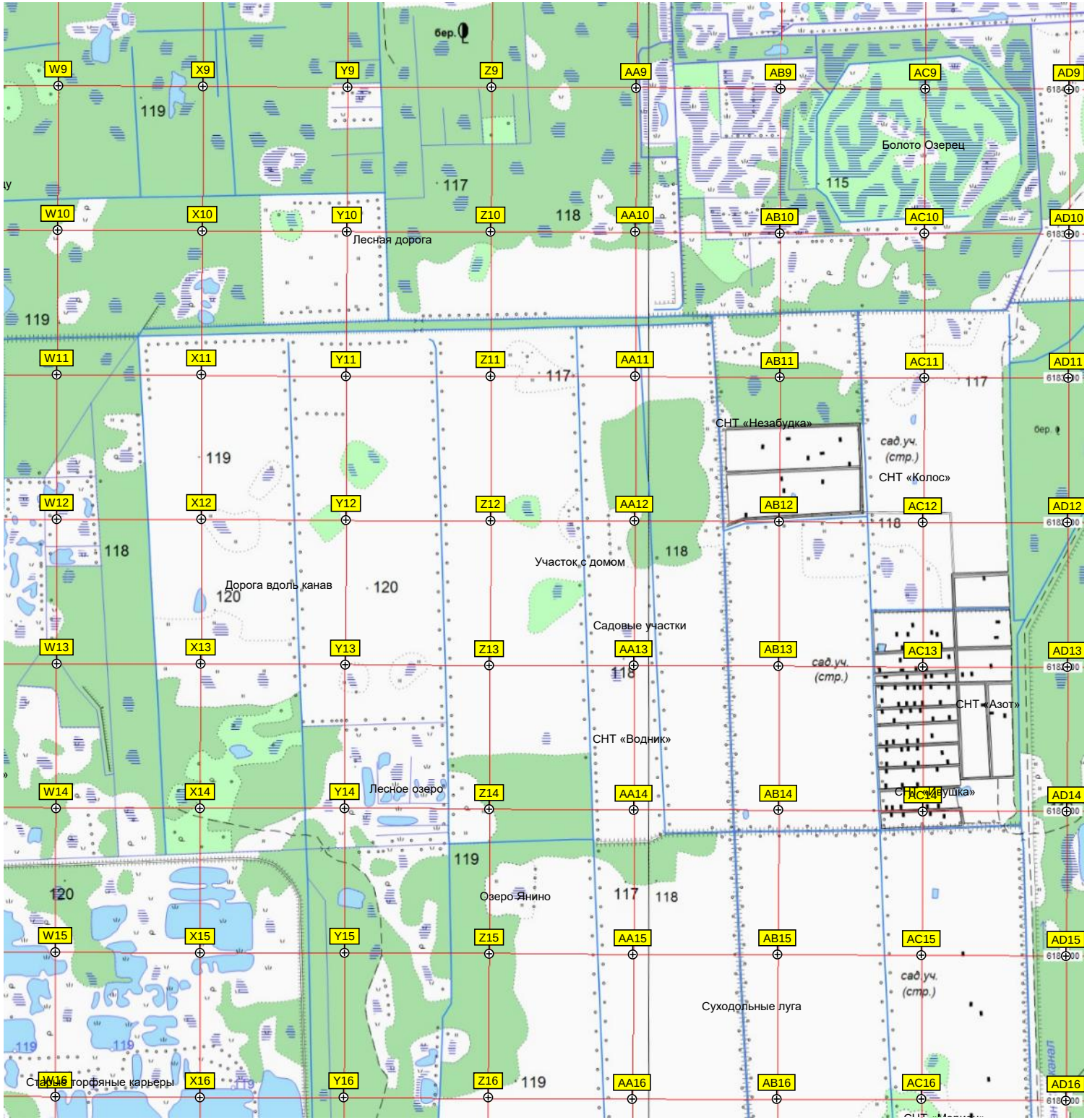
W9
X9
Y9
Z9
AA9
AB9
AC9
AD9
W10
X10
Y10
Z10
AA10
AB10
AC10
AD10
W11
X11
Y11
Z11
AA11
AB11
AC11
AD11
W12
X12
Y12
Z12
AA12
AB12
AC12
AD12
W13
X13
Y13
Z13
AA13
AB13
AC13
AD13
W14
X14
Y14
Z14
AA14
AB14
AC14
AD14
W15
X15
Y15
Z15
AA15
AB15
AC15
AD15
W16
X16
Y16
Z16
AA16
AB16
AC16
AD16
бер.
119
117
118
115
120
Болото Озерец
Лесная дорога
СНТ «Незабудка»
сад.уч. (стр.)
СНТ «Колос»
Участок с домом
Дорога вдоль канав
Садовые участки
СНТ «Азот»
СНТ «Водник»
Лесное озеро
СНТ «Ивушка»
Озеро Янино
Суходольные луга
Старые торфяные карьеры

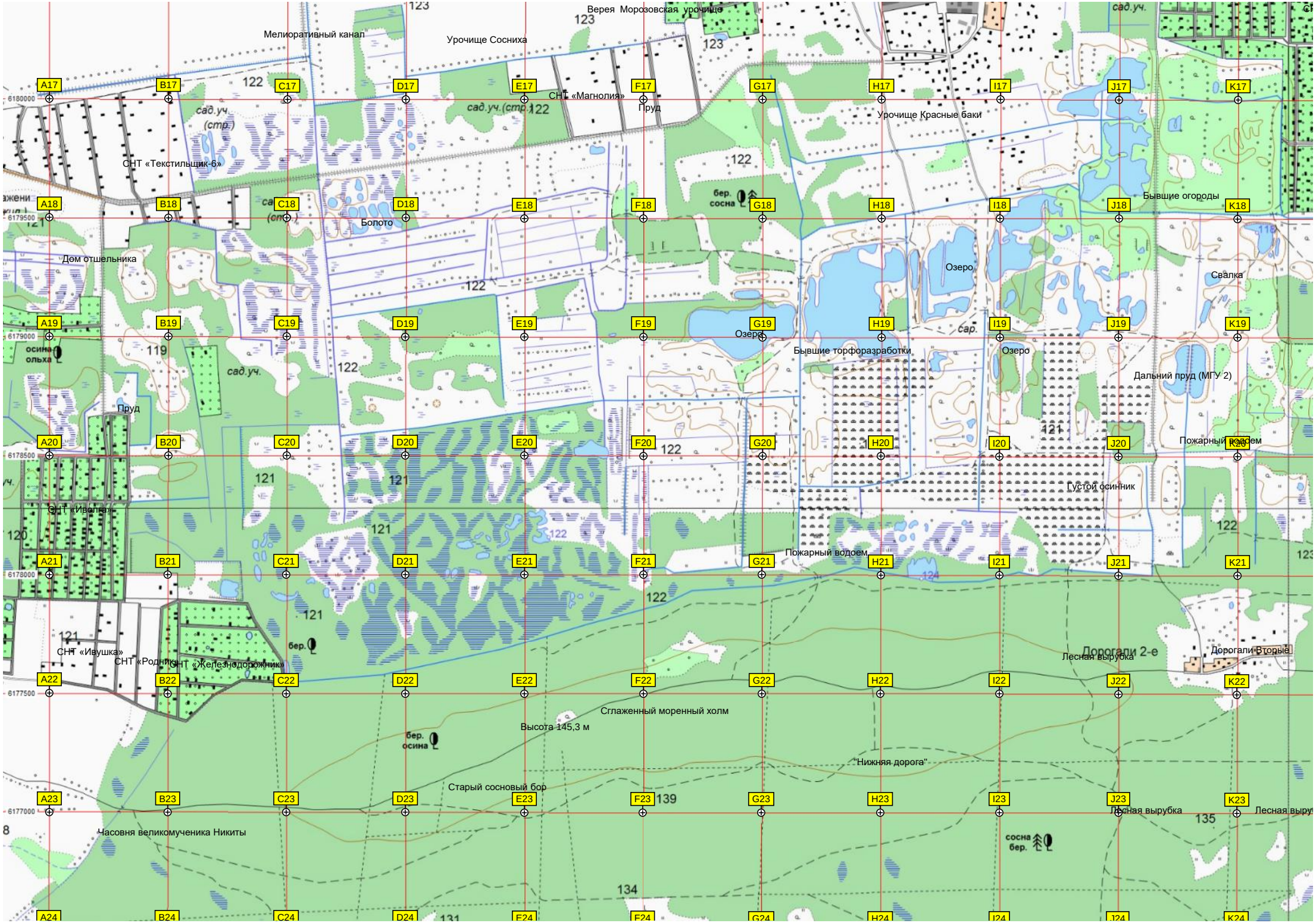
Верея Морозовская урочище
Мелиоративный канал
Урочище Сосниха
СНТ «Магнолия»
Пруд
Урочище Красные баки
сад.уч.
сад.уч.(стр.)
СНТ «Текстильщик-6»
Бывшие огороды
Болото
Дом отшельника
Озеро
Свалка
Бывшие торфоразработки
Дальний пруд (МГУ 2)
Пруд
Пожарный водоем
Густой осинник
СНТ «Ивушка»
СНТ «Родник»
СНТ «Железнодорожник»
Лесная вырубка
Дорогали 2-е
Дорогали Вторые
Сглаженный моренный холм
Высота 145,3 м
"Нижняя дорога"
Старый сосновый бор
Часовня великомученика Никиты
бер. сосна
осина ольха
бер. осина
сосна бер.

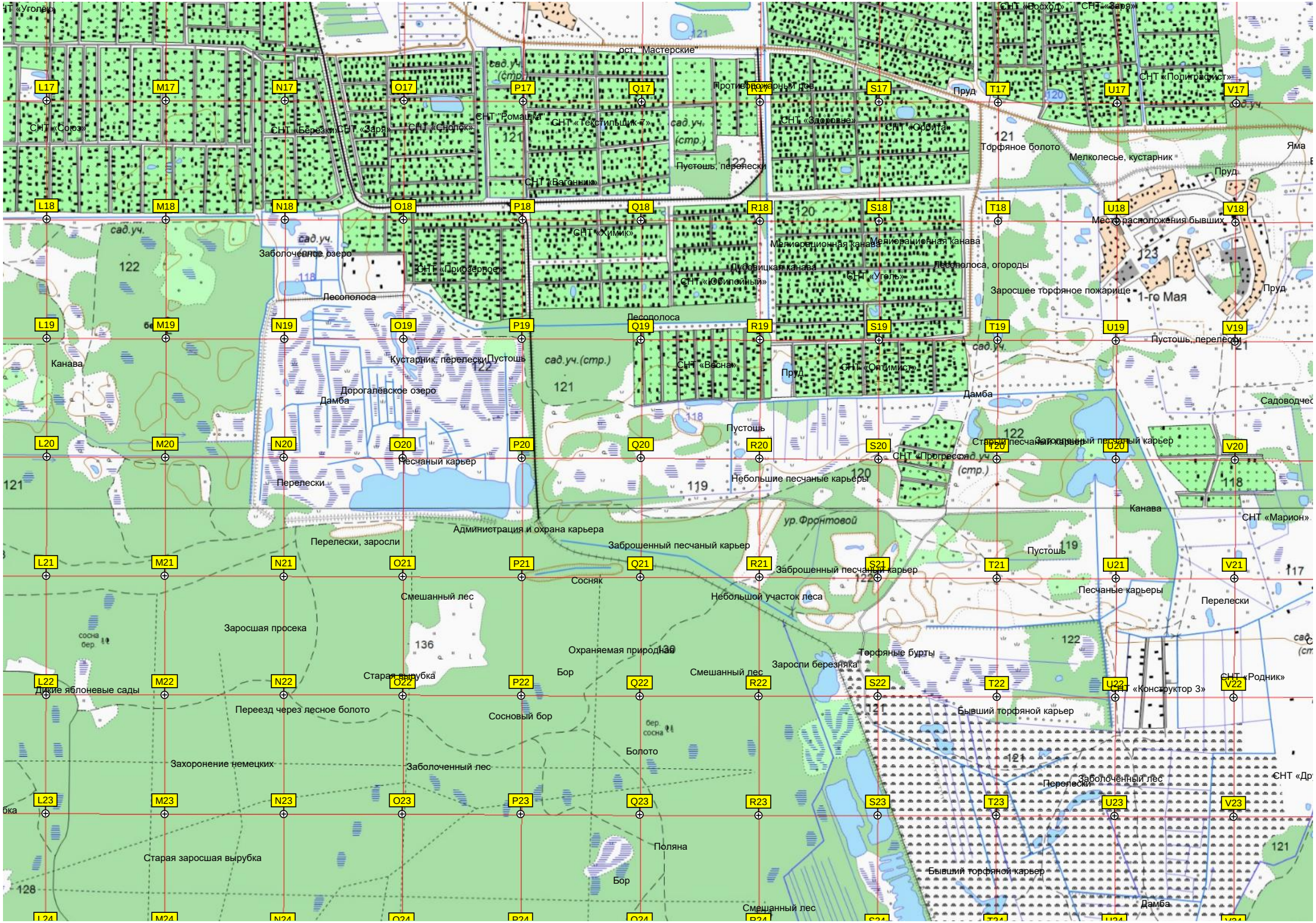
СНТ «Уголек»
СНТ «Восход»
СНТ «Заря»
ост. "Мастерские"
Противопожарный пов.
Пруд
СНТ «Полиграфист»
СНТ «Союз»
СНТ «Березка»
СНТ «Заря»
СНТ «Снопок»
СНТ "Ромашка"
СНТ « Текстильщик-7 »
СНТ «Здоровье»
СНТ «Орбита»
Торфяное болото
Мелколесье, кустарник
Яма
Пруд
Пустошь, перелески
СНТ «Вагонник»
Место расположения бывших
Заболоченное озеро
СНТ «Химик»
Мелиоративная канава
Мелиоративная канава
Лесополоса, огороды
СНТ «Приозерное»
Дубовицкая канава
СНТ «Юбилейный»
СНТ «Уголь»
Заросшее торфяное пожарище
1-го Мая
Пруд
Лесополоса
Лесополоса
Пустошь, перелески
Канава
Кустарник, перелески
Пустошь
СНТ «Весна»
Пруд
СНТ «Оптимист»
Дорогалёвское озеро
Дамба
Дамба
Садоводчес
Пустошь
Старый песчаный карьер
Затопленный песчаный карьер
Песчаный карьер
СНТ «Прогресс»
Перелески
Небольшие песчаные карьеры
Канава
СНТ «Марион»
ур.Фронтовой
Администрация и охрана карьера
Перелески, заросли
Заброшенный песчаный карьер
Пустошь
Заброшенный песчаный карьер
Сосняк
Смешанный лес
Небольшой участок леса
Песчаные карьеры
Перелески
Заросшая просека
Охраняемая природная
Торфяные бурты
Заросли березняка
Старая вырубка
Бор
Смешанный лес
СНТ «Родник»
Дикие яблоневые сады
СНТ «Конструктор 3»
Переезд через лесное болото
Сосновый бор
Бывший торфяной карьер
Болото
Захоронение немецких
Заболоченный лес
Заболоченный лес
Перелески
Поляна
Старая заросшая вырубка
Бывший торфяной карьер
Бор
Смешанный лес
Дамба

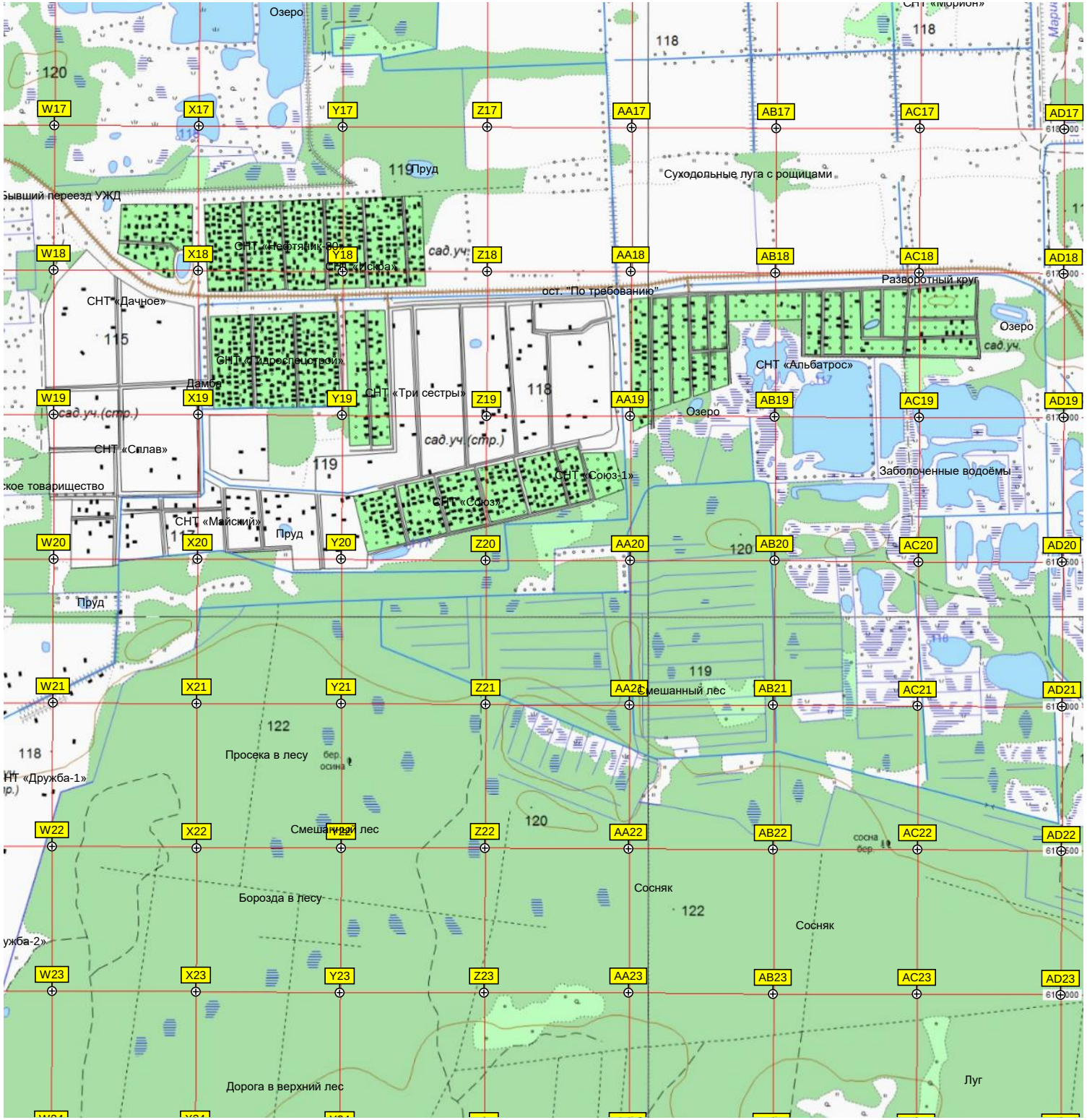
Озеро
120
118
СНТ «Морион»
W17
X17
Y17
Z17
AA17
AB17
AC17
AD17
119
Пруд
Суходольные луга с рощицами
Бывший переезд УЖД
W18
X18
Y18
Z18
AA18
AB18
AC18
AD18
СНТ «Нефтяник-90»
СНТ «Искра»
сад.уч.
ост. "По требованию"
Разворотный круг
СНТ «Дачное»
115
Озеро
сад.уч.
СНТ «Гидроспецстрой»
СНТ «Альбатрос»
Дамба
W19
X19
Y19
Z19
AA19
AB19
AC19
AD19
СНТ «Три сестры»
118
сад.уч.(стр.)
Озеро
СНТ «Сплав»
119
сад.уч.(стр.)
Заболоченные водоёмы
СНТ «Союз-1»
СНТ «Союз»
СНТ «Майский»
Пруд
W20
X20
Y20
Z20
AA20
AB20
AC20
AD20
120
Пруд
119
W21
X21
Y21
Z21
AA21
AB21
AC21
AD21
Смешанный лес
122
118
Просека в лесу
бер.
осина
СНТ «Дружба-1»
W22
X22
Y22
Z22
AA22
AB22
AC22
AD22
Смешанный лес
120
сосна
бер.
Сосняк
Борозда в лесу
122
Сосняк
Дружба-2»
W23
X23
Y23
Z23
AA23
AB23
AC23
AD23
Луг
Дорога в верхний лес

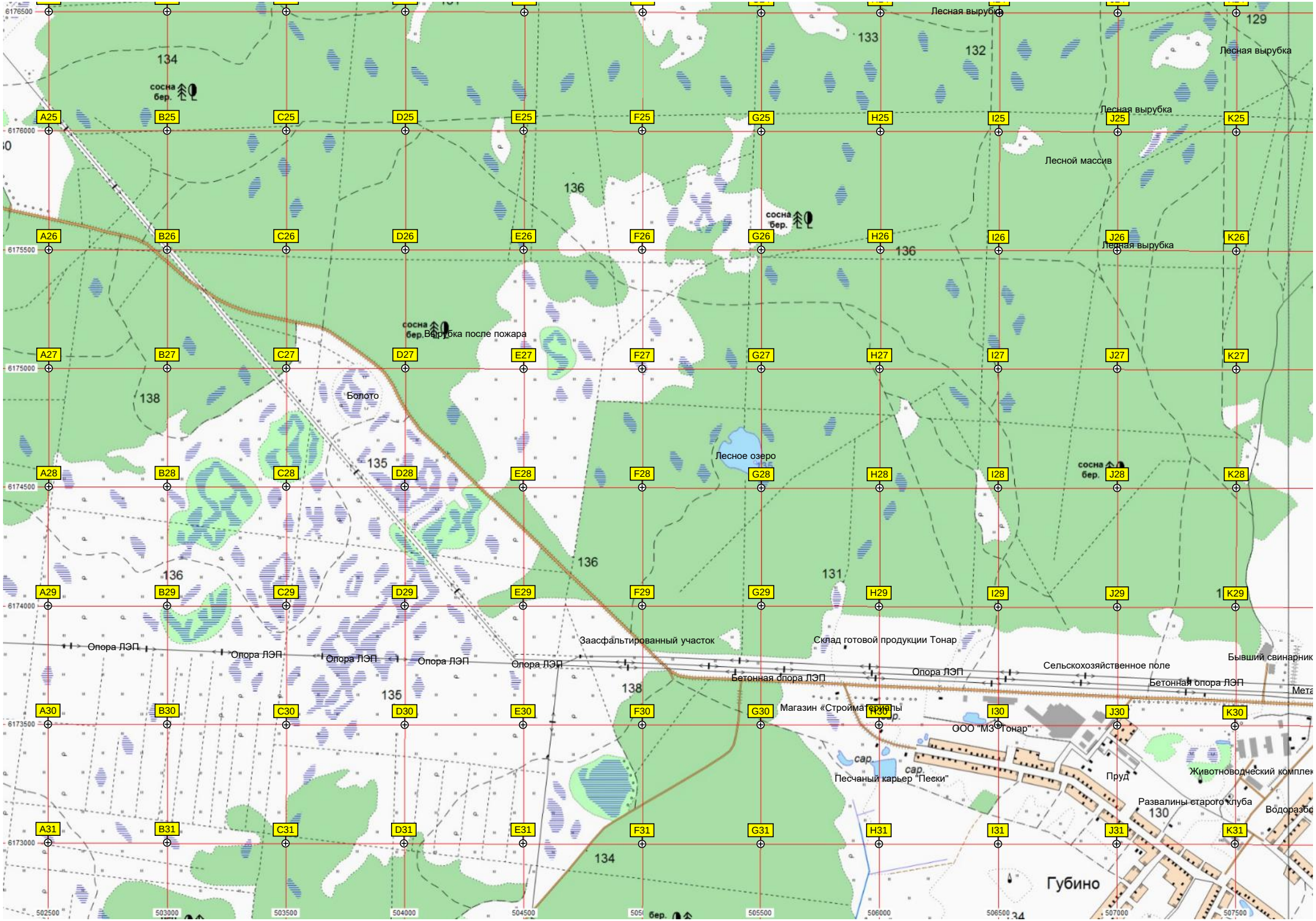
Лесная вырубка
Лесная вырубка
Лесная вырубка
Лесной массив
Лесная вырубка
Вырубка после пожара
Болото
Лесное озеро
Заасфальтированный участок
Склад готовой продукции Тонар
Сельскохозяйственное поле
Бывший свинарник
Опора ЛЭП
Бетонная опора ЛЭП
Магазин «Стройматериалы
ООО "МЭ "Тонар"
Песчаный карьер "Пески"
Пруд
Развалины старого клуба
Животноводческий комплек
Губино
сосна бер.
сар.
134
133
132
129
136
138
135
131
130
A25
B25
C25
D25
E25
F25
G25
H25
I25
J25
K25
A26
B26
C26
D26
E26
F26
G26
H26
I26
J26
K26
A27
B27
C27
D27
E27
F27
G27
H27
I27
J27
K27
A28
B28
C28
D28
E28
F28
G28
H28
I28
J28
K28
A29
B29
C29
D29
E29
F29
G29
H29
I29
J29
K29
A30
B30
C30
D30
E30
F30
G30
H30
I30
J30
K30
A31
B31
C31
D31
E31
F31
G31
H31
I31
J31
K31
6176500
6176000
6175500
6175000
6174500
6174000
6173500
6173000
502500
503000
503500
504000
504500
505500
506000
506500
507000
507500

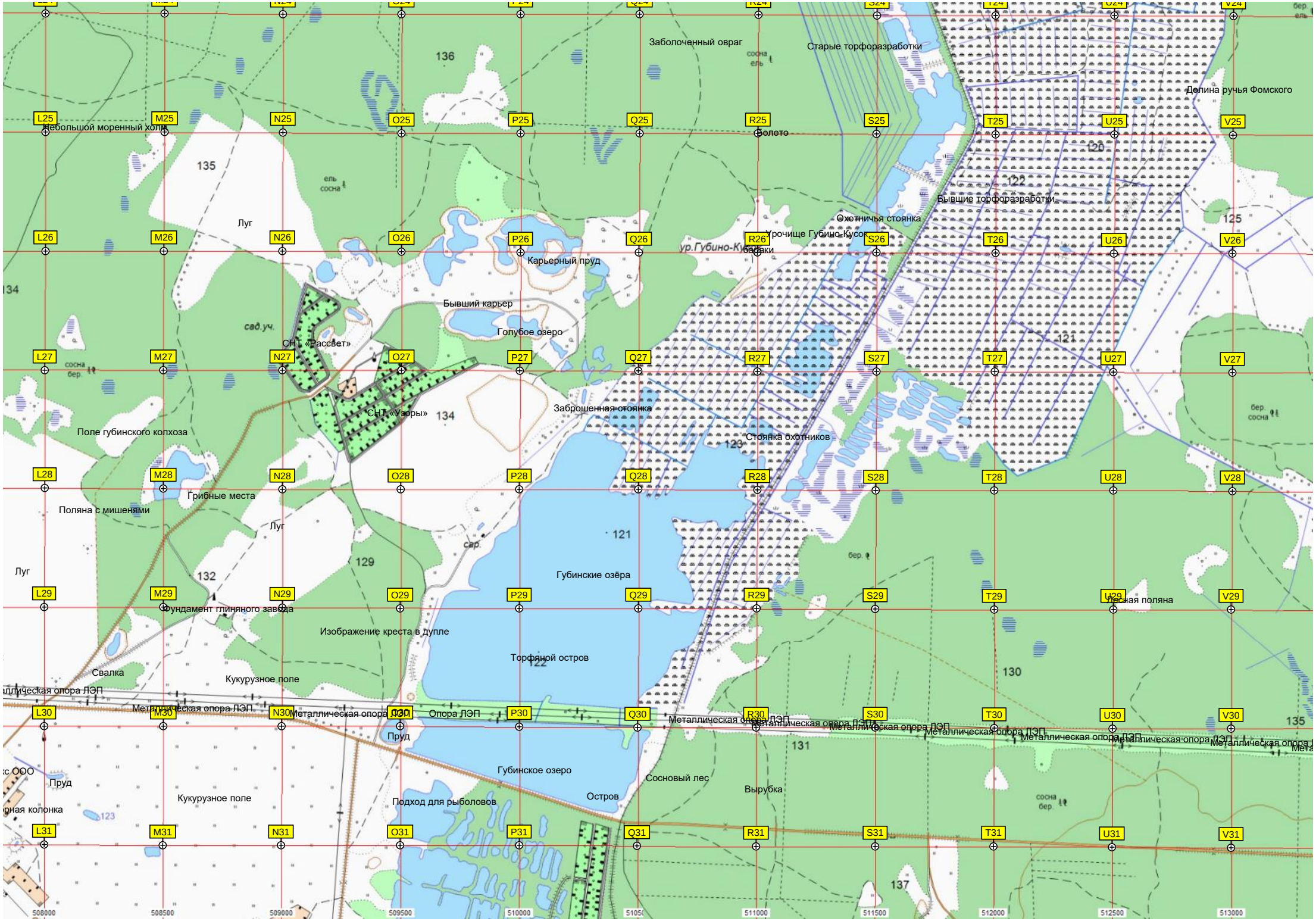
Заболоченный овраг
Старые торфоразработки
Долина ручья Фомского
Небольшой моренный холм
Болото
Луг
Бывшие торфоразработки
Охотничья стоянка
Урочище Губино-Кусок
Карьерный пруд
Бывший карьер
Голубое озеро
СНТ «Рассвет»
СНТ «Узоры»
Заброшенная стоянка
Стоянка охотников
Поле губинского колхоза
Грибные места
Поляна с мишенями
Губинские озёра
Фундамент глиняного завода
Лесная поляна
Изображение креста в дупле
Торфяной остров
Свалка
Кукурузное поле
Металлическая опора ЛЭП
Опора ЛЭП
Пруд
Губинское озеро
Сосновый лес
Вырубка
Остров
Подход для рыболовов
Кукурузное поле
Пруд
L25
M25
N25
O25
P25
Q25
R25
S25
T25
U25
V25
L26
M26
N26
O26
P26
Q26
R26
S26
T26
U26
V26
L27
M27
N27
O27
P27
Q27
R27
S27
T27
U27
V27
L28
M28
N28
O28
P28
Q28
R28
S28
T28
U28
V28
L29
M29
N29
O29
P29
Q29
R29
S29
T29
U29
V29
L30
M30
N30
O30
P30
Q30
R30
S30
T30
U30
V30
L31
M31
N31
O31
P31
Q31
R31
S31
T31
U31
V31
508000
508500
509000
509500
510000
511000
511500
512000
512500
513000

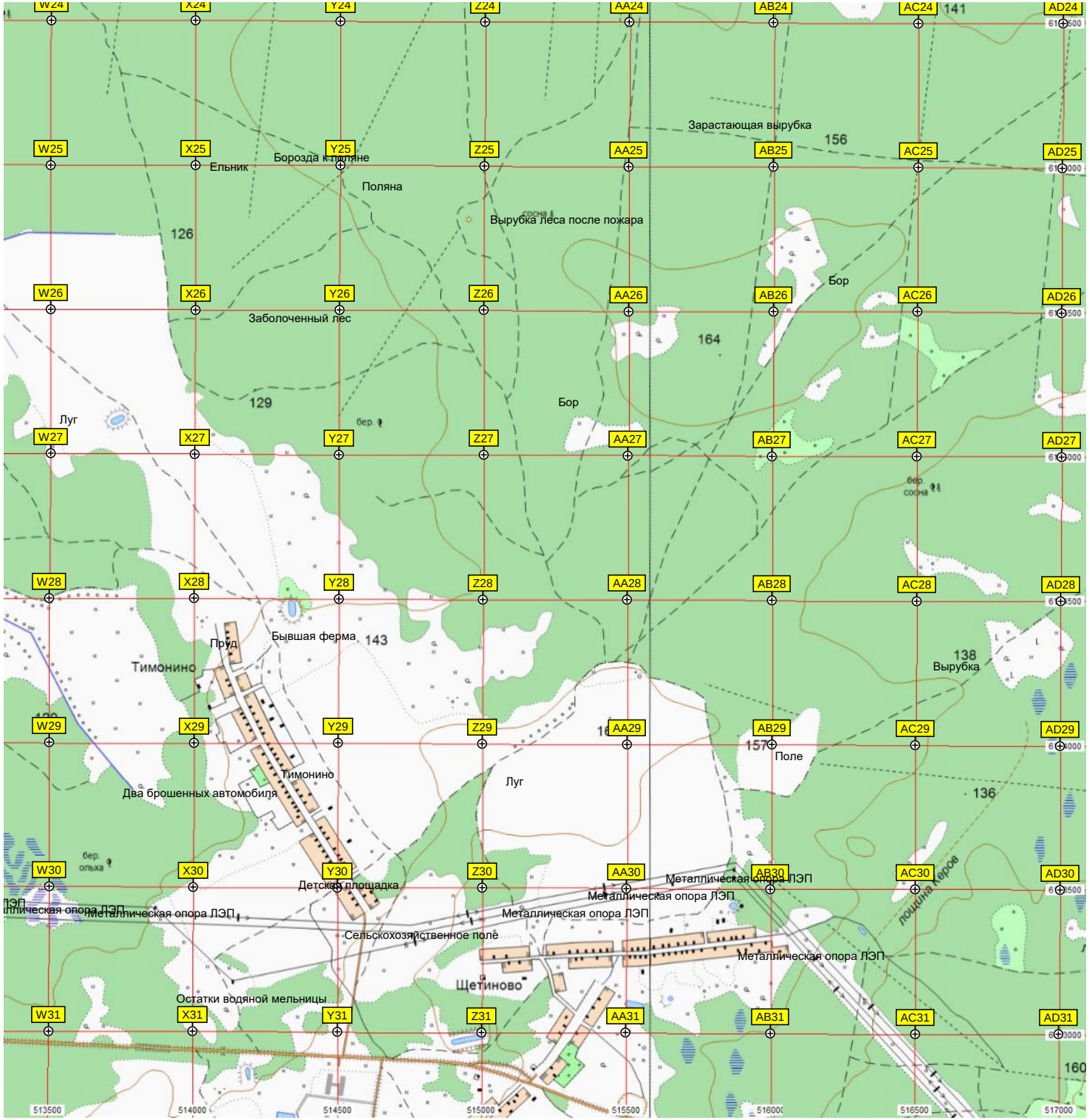
W24
X24
Y24
Z24
AA24
AB24
AC24
AD24
141
Зарастающая вырубка
156
W25
X25
Y25
Z25
AA25
AB25
AC25
AD25
Ельник
Борозда к пашне
Поляна
Вырубка леса после пожара
126
Бор
W26
X26
Y26
Z26
AA26
AB26
AC26
AD26
Заболоченный лес
164
129
Бор
Луг
W27
X27
Y27
Z27
AA27
AB27
AC27
AD27
W28
X28
Y28
Z28
AA28
AB28
AC28
AD28
Пруд
Бывшая ферма
143
Тимонино
138
Вырубка
W29
X29
Y29
Z29
AA29
AB29
AC29
AD29
157
Поле
Тимонино
Луг
Два брошенных автомобиля
136
W30
X30
Y30
Z30
AA30
AB30
AC30
AD30
Детская площадка
Металлическая опора ЛЭП
Металлическая опора ЛЭП
Металлическая опора ЛЭП
Металлическая опора ЛЭП
Сельскохозяйственное поле
Металлическая опора ЛЭП
Щетиново
Остатки водяной мельницы
W31
X31
Y31
Z31
AA31
AB31
AC31
AD31
160
513500
514000
514500
515000
515500
516000
516500
517000