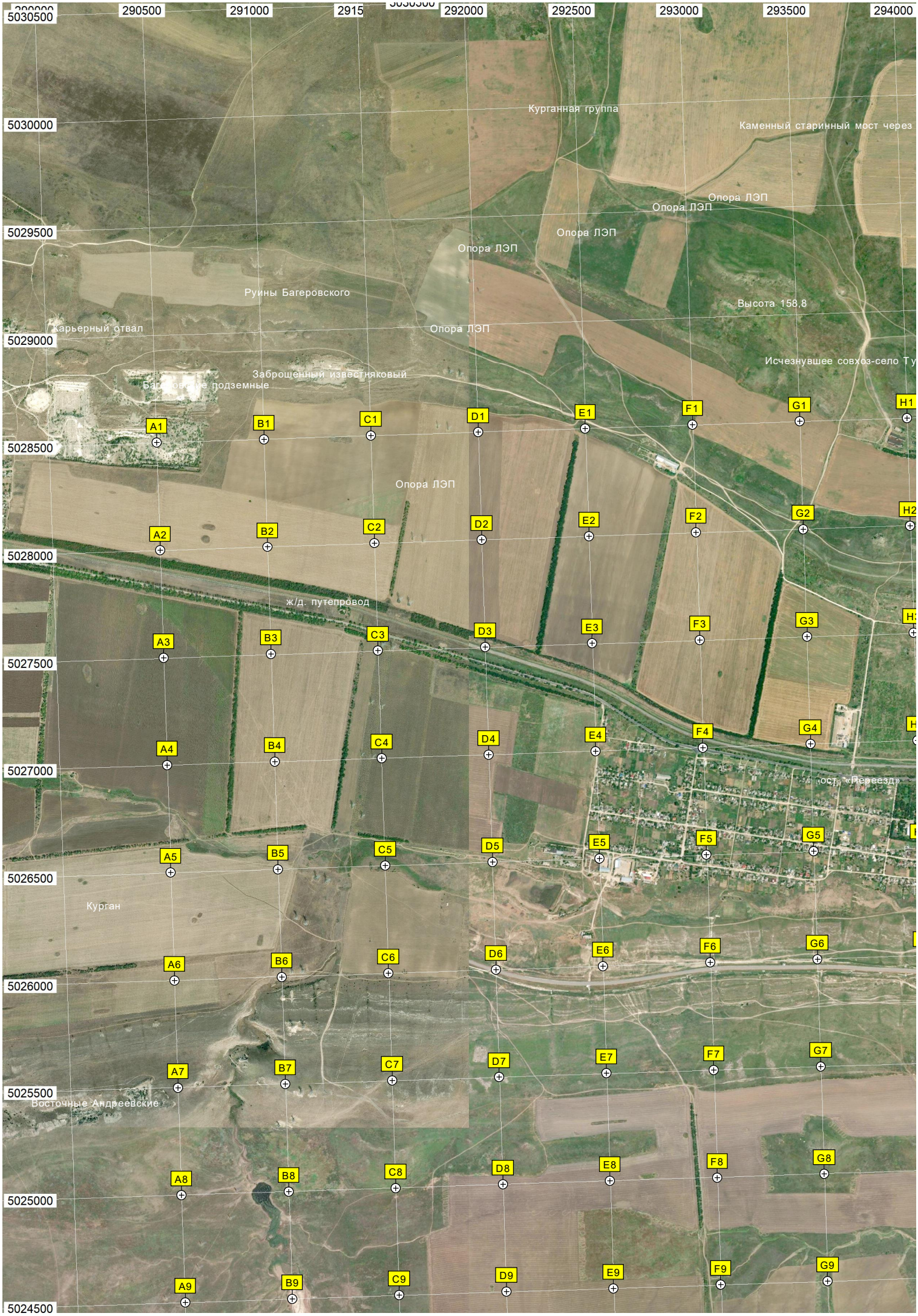
290500
291000
292000
292500
293000
293500
294000
5030500
5030000
5029500
5029000
5028500
5028000
5027500
5027000
5026500
5026000
5025500
5025000
5024500
Курганная группа
Каменный старинный мост через
Опора ЛЭП
Руины Багеровского
Высота 158,8
Карьерный отвал
Заброшенный известняковый
Исчезнувшее совхоз-село Ту
ж/д. путепровод
ост. «Переезд»
Курган
Восточные Андреевские
A1
B1
C1
D1
E1
F1
G1
H1
A2
B2
C2
D2
E2
F2
G2
H2
A3
B3
C3
D3
E3
F3
G3
A4
B4
C4
D4
E4
F4
G4
A5
B5
C5
D5
E5
F5
G5
A6
B6
C6
D6
E6
F6
G6
A7
B7
C7
D7
E7
F7
G7
A8
B8
C8
D8
E8
F8
G8
A9
B9
C9
D9
E9
F9
G9

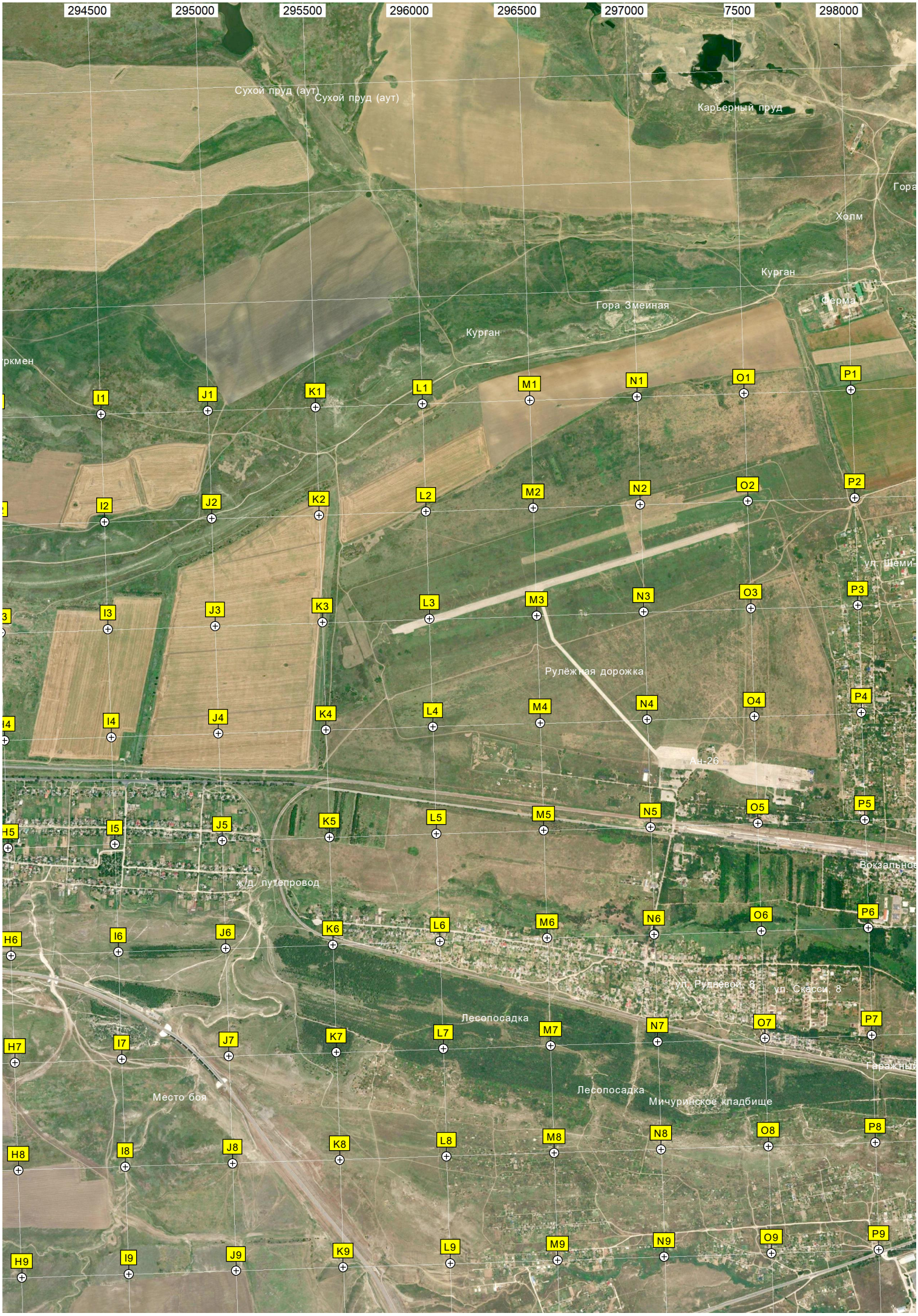
294500
295000
295500
296000
296500
297000
7500
298000
Сухой пруд (аут)
Сухой пруд (аут)
Карьерный пруд
Гора
Холм
Курган
Ферма
Гора Змеиная
Курган
ркмен
ул. Шеми-
Рулёжная дорожка
Ан-26
Вокзальное
ж/д путепровод
ул. Рудневой, 8
ул. Скасси, 8
Лесопосадка
Гаражный
Лесопосадка
Мичуринское кладбище
Место боя
I1
J1
K1
L1
M1
N1
O1
P1
I2
J2
K2
L2
M2
N2
O2
P2
I3
J3
K3
L3
M3
N3
O3
P3
I4
J4
K4
L4
M4
N4
O4
P4
H5
I5
J5
K5
L5
M5
N5
O5
P5
H6
I6
J6
K6
L6
M6
N6
O6
P6
H7
I7
J7
K7
L7
M7
N7
O7
P7
H8
I8
J8
K8
L8
M8
N8
O8
P8
H9
I9
J9
K9
L9
M9
N9
O9
P9

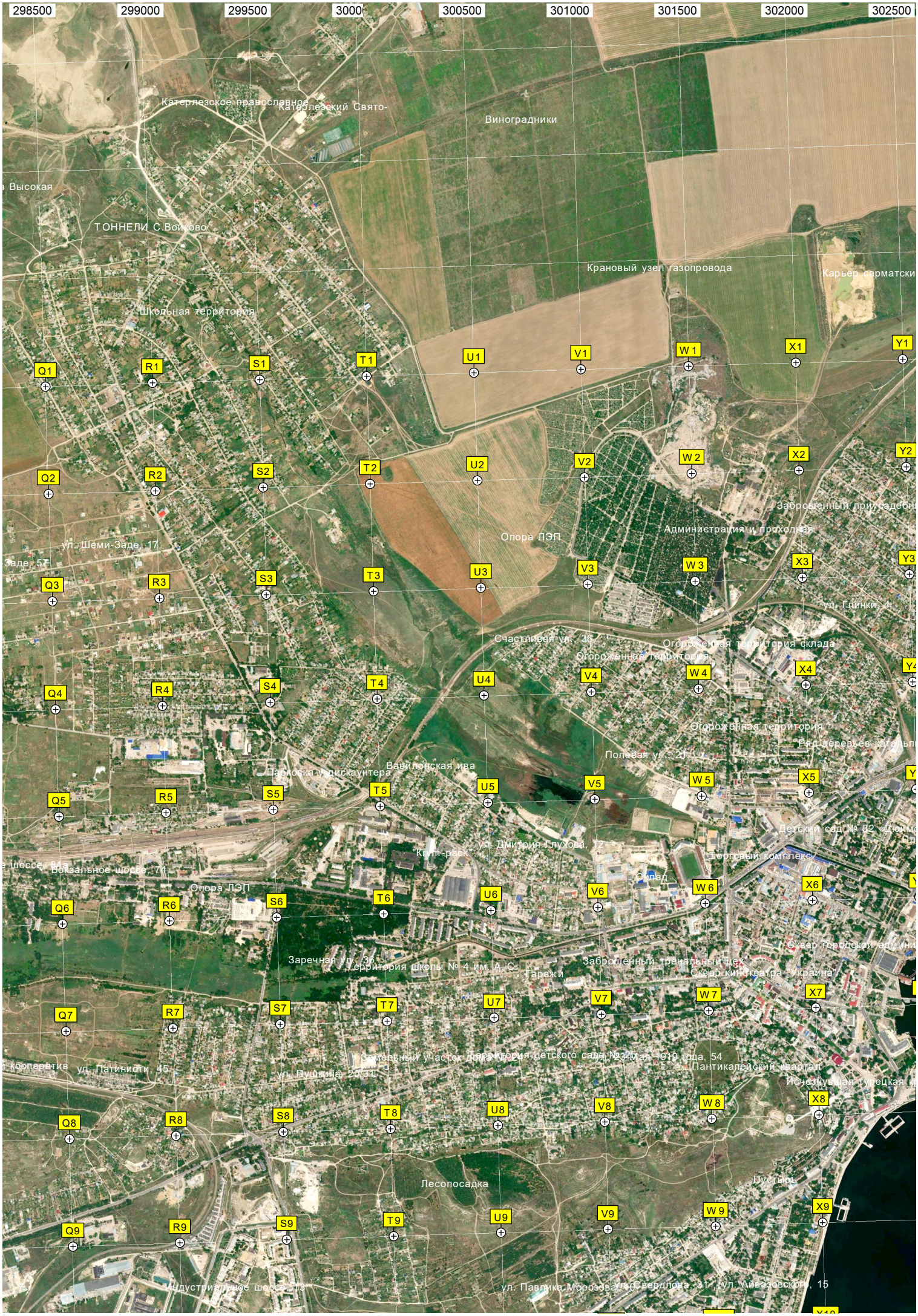
298500
299000
299500
3000
300500
301000
301500
302000
302500
Катерлезское православное
Катерлезский Свято-
Виноградники
Высокая
ТОННЕЛИ С.Войково
Крановый узел газопровода
Карьер сарматски
Школьная территория
Q1
R1
S1
T1
U1
V1
W 1
X1
Y1
Q2
R2
S2
T2
U2
V2
W 2
X2
Y2
Заброшенный приусадебн
Администрация и проходная
Опора ЛЭП
ул. Шеми-Заде, 17
Заде, 57
Q3
R3
S3
T3
U3
V3
W 3
X3
Y3
ул. Глинки, 4
Счастливая ул., 36
Огороженная территория склада
Огороженная территория
Q4
R4
S4
T4
U4
V4
W 4
X4
Y4
Огороженная территория
Ряд деревьев катальп
Полевая ул., 21
Вавилонская ива
Парковка у дискаунтера
Q5
R5
S5
T5
U5
V5
W 5
X5
Детский сад № 32 «Дюймо
ул. Дмитрия Глухова, 12
"Крым-раск
Торговый комплекс
Вокзальное шоссе, 74
Опора ЛЭП
Запад
Q6
R6
S6
T6
U6
V6
W 6
X6
Сквер городской администр
Заречная ул., 36
Территория школы № 4 им. А. С.
Заброшенный тренажёрный це
Гаражи
Сквер кинотеатра "Украина"
Q7
R7
S7
T7
U7
V7
W 7
X7
кооператив
ул. Патиниоти, 45
Земельный участок для строительства детского сада на 225 мест 1910 года, 54
ул. Пушкина, 26а
Пантикапейский квартал
Исчезнувшая греческая
Q8
R8
S8
T8
U8
V8
W 8
X8
Лесопосадка
Пустырь
Q9
R9
S9
T9
U9
V9
W 9
X9
Индустриальное шоссе, 13
ул. Павлика Морозова, 10
ул. Свердлова, 31
ул. Айвазовского, 15

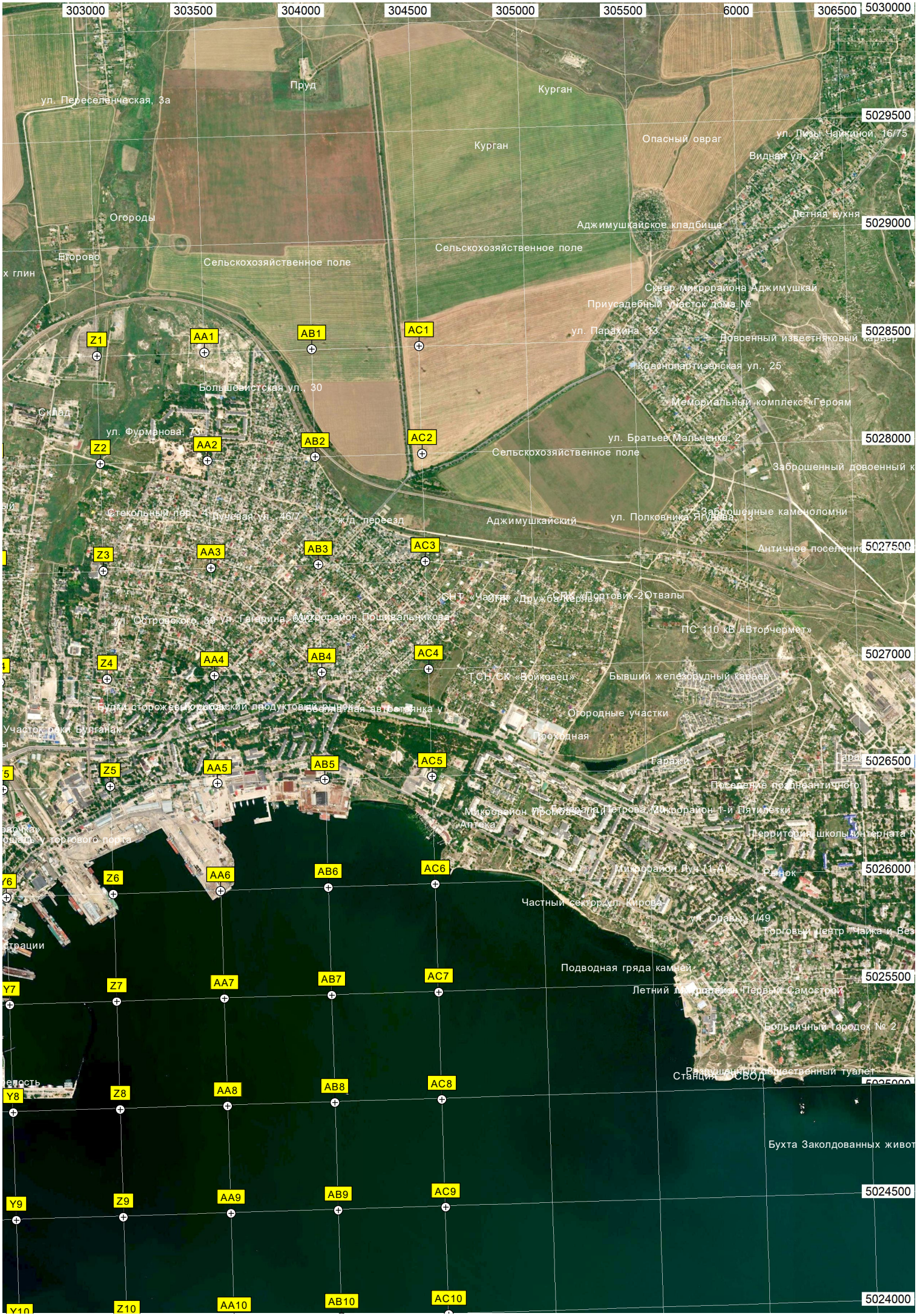
303000
303500
304000
304500
305000
305500
6000
306500
5030000
5029500
5029000
5028500
5028000
5027500
5027000
5026500
5026000
5025500
5025000
5024500
5024000
Пруд
Курган
Курган
ул. Переселенческая, 3а
Опасный овраг
ул. Лизы Чайкиной, 16/75
Видная ул., 21
Огороды
Аджимушкайское кладбище
Петняя кухня
Сельскохозяйственное поле
Сельскохозяйственное поле
Сквер микрорайона Аджимушкай
Приусадебный участок дома №
ул. Парахина, 13
Довоенный известняковый карьер
Краснопартизанская ул., 25
Большевистская ул., 30
Мемориальный комплекс «Героям
ул. Фурманова, 73
ул. Братьев Мальченко, 2
Сельскохозяйственное поле
Заброшенный довоенный к
Стекольный пер., 4
Пуневая ул., 46/7
ж/д переезд
Аджимушкайский
ул. Полковника Ягунова, 13
Заброшенные каменоломни
Античное поселение
СНТ «Частник»
СНТ «Дружба-Керчь»
СПК «Портовик-2»
Отвалы
ул. Островского, 30
ул. Гагарина, 60
Микрорайон Пощивальникова
ПС 110 кВ «Вторчермет»
ТСН СК «Войковец»
Бывший железорудный карьер
Будки сторожевого пожарного
Продуктовый рынок
Посадочная автостоянка у
Огородные участки
Участок реки Булганак
Проходная
Гаражи
Поселение позднеантичного
Микрорайон Пр. Вокзала и Петрова, 10
Микрорайон 1-й Пятилетки
Аптека
Территория школы-интерната
Микрорайон Луч 11 АК
Рынок
Частный сектор ул. Кирова
ул. Славы, 1/49
Торговый центр "Чайка и Вез
Подводная гряда камней
Летний микрорайон Первый Самострой
Больничный городок № 2
Разрушенный общественный туалет
Станция ЗСВОД
Бухта Заколдованных живот
Z1
AA1
AB1
AC1
Z2
AA2
AB2
AC2
Z3
AA3
AB3
AC3
Z4
AA4
AB4
AC4
Z5
AA5
AB5
AC5
Z6
AA6
AB6
AC6
Z7
AA7
AB7
AC7
Z8
AA8
AB8
AC8
Z9
AA9
AB9
AC9
Z10
AA10
AB10
AC10
Y6
Y7
Y8
Y9
Y10

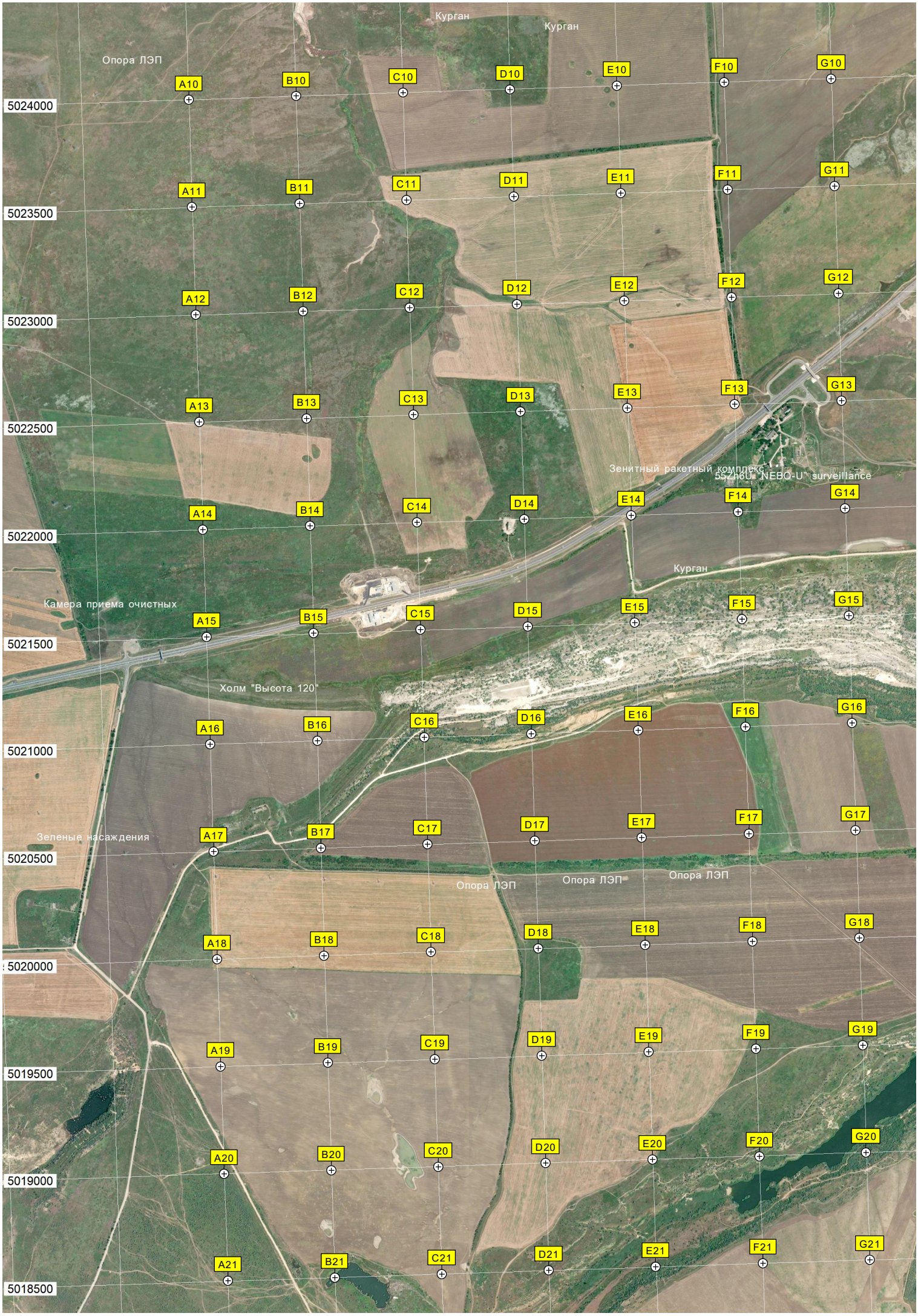
Курган
Курган
Опора ЛЭП
A10
B10
C10
D10
E10
F10
G10
5024000
A11
B11
C11
D11
E11
F11
G11
5023500
A12
B12
C12
D12
E12
F12
G12
5023000
A13
B13
C13
D13
E13
F13
G13
5022500
Зенитный ракетный комплекс
55Zhou "NEBO-U" surveillance
A14
B14
C14
D14
E14
F14
G14
5022000
Курган
Камера приема очистных
A15
B15
C15
D15
E15
F15
G15
5021500
Холм "Высота 120"
A16
B16
C16
D16
E16
F16
G16
5021000
Зеленые насаждения
A17
B17
C17
D17
E17
F17
G17
5020500
Опора ЛЭП
Опора ЛЭП
Опора ЛЭП
A18
B18
C18
D18
E18
F18
G18
5020000
A19
B19
C19
D19
E19
F19
G19
5019500
A20
B20
C20
D20
E20
F20
G20
5019000
A21
B21
C21
D21
E21
F21
G21
5018500


Заброшенные огороды
СПК Единство
Развалины домов и зданий
Заброшенное здание
Путепровод
Опора ЛЭП
Водопропускная труба
Бывший корпус № 1 (Блок
Здание стрелковой команды
Отвал пород из
Опора ЛЭП
Входная арка парка «Мол
Торговый центр «Пирамида»
Лестница
ул. Петра Дейкало, 28
H10
I10
J10
K10
L10
M10
N10
O10
P10
H11
I11
J11
K11
L11
M11
N11
O11
P11
H12
I12
J12
K12
L12
M12
N12
O12
P12
H13
I13
J13
K13
L13
M13
N13
O13
P13
H14
I14
J14
K14
L14
M14
N14
O14
P14
H15
I15
J15
K15
L15
M15
N15
O15
P15
H16
I16
J16
K16
L16
M16
N16
O16
P16
H17
I17
J17
K17
L17
M17
N17
O17
P17
H18
I18
J18
K18
L18
M18
N18
O18
H19
I19
J19
K19
L19
M19
N19
O19
H20
I20
J20
K20
L20
M20
N20
O20
H21
I21
J21
K21
L21
M21
N21
O21


Здание клуба-столовой
Микрорайон Марат-4 (Каменный)
Ворошиловский рынок
Место строительства дома для АЗС TES
Газовый терминал ООО «ТЭС-
Продуктовый магазин «Тёмах»
Общежитие КМТК
Блок складов
Опора ЛЭП
ул. Буденного, 4
Верхняя ул., 34
Пруд
Развалины и руины зданий
ОСП «Керченский»
Строящийся путепровод
Водопропускная труба
шоссе Героев Сталинграда, 52/1
Мемориал памяти 276
Бронированное хранилище, 1980
Лесополоса, Керченское
Трансформаторная подстанция
Виноградная ул., 89
Полукапонир №16 минского люнета
Строительная площадка жилого
Парковка
ул. Клары Цеткин, 21
пер. Юннатов, 20
Общежитие
Q10 R10 S10 T10 U10 V10 W 10 X10
Q11 R11 S11 T11 U11 V11 W 11 X11
Q12 R12 S12 T12 U12 V12 W 12 X12
Q13 R13 S13 T13 U13 V13 W 13 X13
Q14 R14 S14 T14 U14 V14 W 14 X14
Q15 R15 S15 T15 U15 V15 W 15 X15
Q16 R16 S16 T16 U16 V16 W 16 X16
Q17 R17 S17 T17 U17 V17 W 17 X17
Q18 R18 S18 T18 U18 V18 W 18 X18
Q19 R19 S19 T19 U19 V19 W 19 X19
Q20 R20 S20 T20 U20 V20 W 20 X20
Q21 R21 S21 T21 U21 V21 W 21 X21
S22 T22 U22 V22 W 22 X22


Y11
Z11
AA11
AB11
AC11
5023500
Y12
Z12
AA12
AB12
AC12
5023000
Y13
Z13
AA13
AB13
AC13
5022500
Y14
Z14
AA14
AB14
AC14
5022000
Y15
Z15
AA15
AB15
AC15
5021500
Бывший пороховой погреб 1864
Мыс Ак-Бурун (Белый)
Y16
Z16
AA16
AB16
AC16
5021000
Паромная лодка-катер
Y17
Z17
AA17
AB17
AC17
5020500
Створ
Y18
Z18
AA18
AB18
AC18
5020000
Фарватер Керченского пролива
Y19
Z19
AA19
AB19
AC19
5019500
Место теракта 08.10.22
Y20
Z20
AA20
AB20
AC20
5019000
Y21
Z21
AA21
AB21
AC21
5018500
Затонувшая немецкая десантная
306
Y22
Z22
AA22
AB22
AC22
5018000

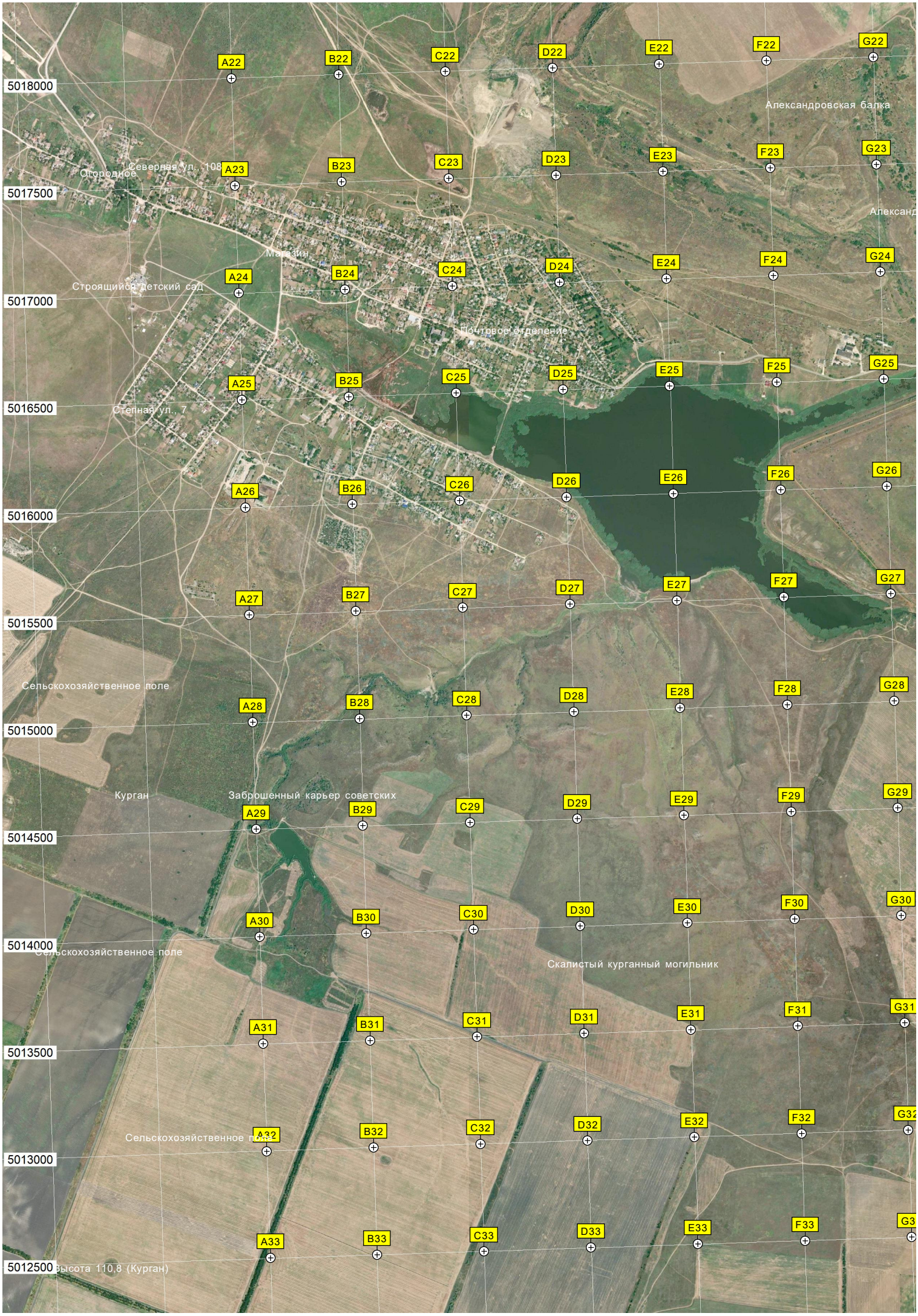
A22
B22
C22
D22
E22
F22
G22
5018000
Александровская балка
Огородное
Северная ул., 108
A23
B23
C23
D23
E23
F23
G23
5017500
Александ
Магазин
A24
B24
C24
D24
E24
F24
G24
Строящийся детский сад
5017000
Почтовое отделение
A25
B25
C25
D25
E25
F25
G25
5016500
Степная ул., 7
A26
B26
C26
D26
E26
F26
G26
5016000
A27
B27
C27
D27
E27
F27
G27
5015500
Сельскохозяйственное поле
A28
B28
C28
D28
E28
F28
G28
5015000
Курган
Заброшенный карьер советских
A29
B29
C29
D29
E29
F29
G29
5014500
A30
B30
C30
D30
E30
F30
G30
5014000
Сельскохозяйственное поле
Скалистый курганный могильник
A31
B31
C31
D31
E31
F31
G31
5013500
Сельскохозяйственное поле
A32
B32
C32
D32
E32
F32
G32
5013000
A33
B33
C33
D33
E33
F33
G3
5012500
Высота 110,8 (Курган)


H22
I22
J22
K22
L22
M22
N22
O22
Заброшенная баня
Бетонированная футбольная
H23
I23
J23
K23
L23
M23
N23
O23
ж/д станция Камыш-Бурун
Рабочий пер. 3
H24
I24
J24
K24
L24
M24
N24
O24
Здание подстанции
Водонапорная башня
H25
I25
J25
K25
L25
M25
N25
O25
Производственная база
ул. Танкистов, 4
Достроечная набереж
H26
I26
J26
K26
L26
M26
N26
O26
Здание материального склада
Земельный участок с развалинами
ул. Танкистов, 4
H27
I27
J27
K27
L27
M27
N27
O27
Учебно-бытовое з
Окрасочный цех по очистке и
H28
I28
J28
K28
L28
M28
N28
O28
H29
I29
J29
K29
L29
M29
N29
O29
Здание решеток с тремя
H30
I30
J30
K30
L30
M30
N30
O30
H31
I31
J31
K31
L31
M31
N31
O31
H32
I32
J32
K32
L32
M32
N32
O32
Въезд на плавни
H33
I33
J33
K33
L33
M33
N33
O33
Курган
Пляж пансионата «Залив»
N34
O34
M34


Q22
R22
P23
Q23
R23
S23
T23
U23
V23
W 23
X23
P24
Q24
R24
S24
T24
U24
V24
W 24
X24
P25
Q25
R25
S25
T25
U25
V25
W 25
X25
P26
Q26
R26
S26
T26
U26
V26
W 26
X26
Набережная № 2
ост. «Магазин»
P27
Q27
R27
S27
T27
U27
V27
W 27
X27
P28
Q28
R28
S28
T28
U28
V28
W 28
X28
P29
Q29
R29
S29
T29
U29
V29
W 29
X29
P30
Q30
R30
S30
T30
U30
V30
W 30
X30
P31
Q31
R31
S31
T31
U31
V31
W 31
X31
P32
Q32
R32
S32
T32
U32
V32
W 32
X32
P33
Q33
R33
S33
T33
U33
V33
W 33
X33
P34
Q34
R34
S34
T34
U34
V34
W 34
X34

Блок системы ЛОС
Y23
Z23
AA23
AB23
AC23
5017500
Y24
Z24
AA24
AB24
AC24
5017000
Y25
Z25
AA25
AB25
AC25
5016500
Y26
Z26
AA26
AB26
AC26
5016000
Y27
Z27
AA27
AB27
AC27
5015500
Y28
Z28
AA28
AB28
AC28
5015000
Y29
Z29
AA29
AB29
AC29
5014500
Y30
Z30
AA30
AB30
AC30
5014000
Y31
Z31
AA31
AB31
AC31
5013500
Y32
Z32
AA32
AB32
AC32
5013000
Y33
Z33
AA33
AB33
AC33
5012500
Y34
Z34
AA34
AB34
AC34
5012000

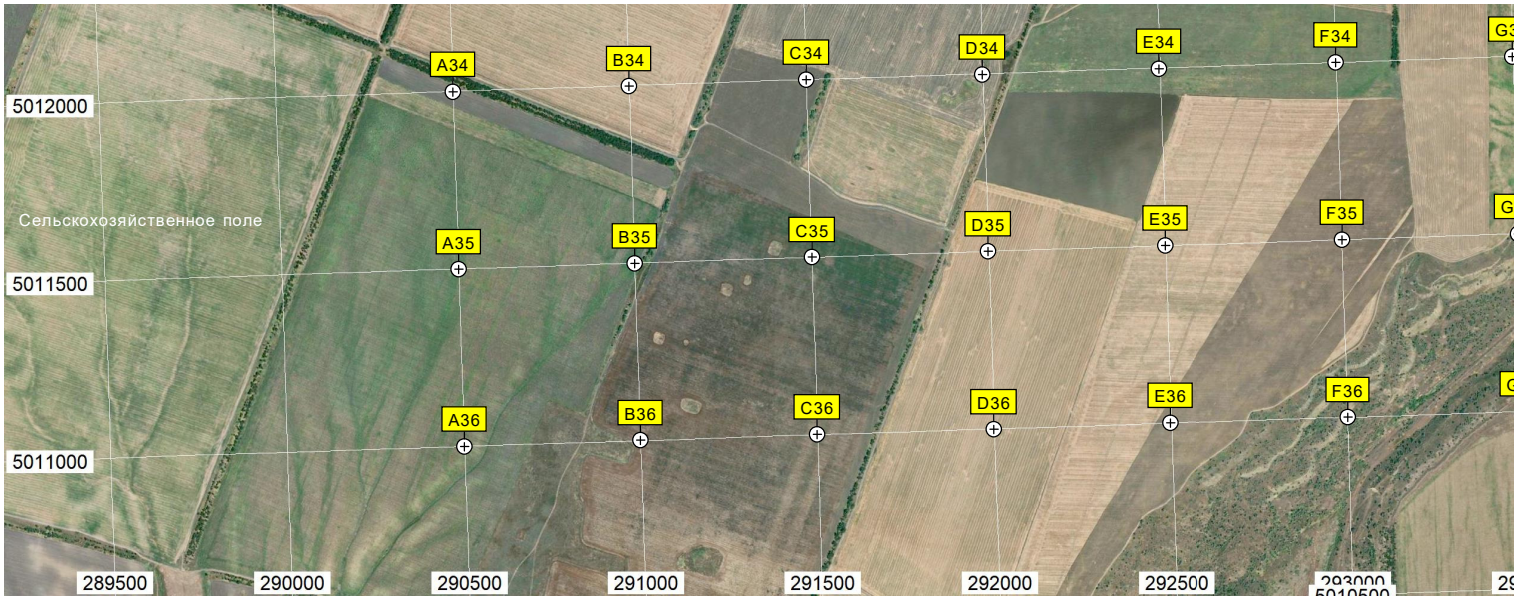
A34
B34
C34
D34
E34
F34
A35
B35
C35
D35
E35
F35
A36
B36
C36
D36
E36
F36
Сельскохозяйственное поле
5012000
5011500
5011000
289500
290000
290500
291000
291500
292000
292500
293000

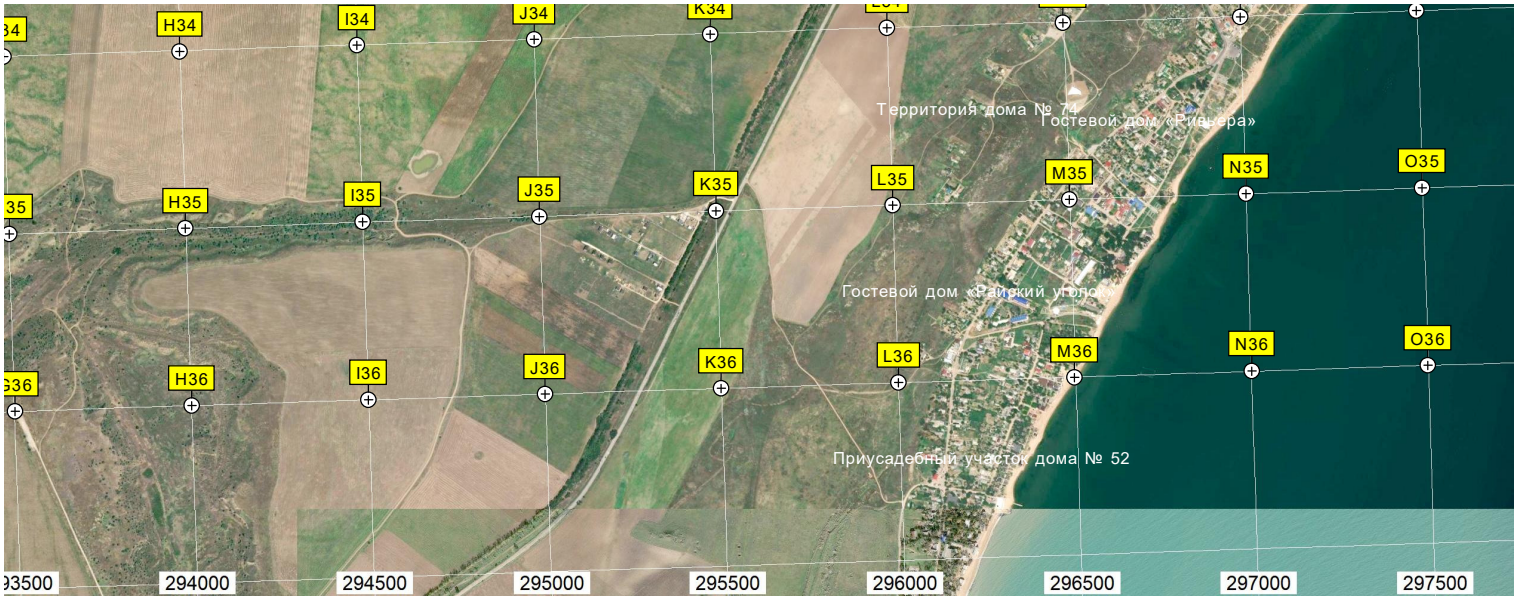
H34
I34
J34
K34
Территория дома № 74
Гостевой дом «Ривьера»
H35
I35
J35
K35
L35
M35
N35
O35
Гостевой дом «Райский уголок»
H36
I36
J36
K36
L36
M36
N36
O36
Приусадебный участок дома № 52
294000
294500
295000
295500
296000
296500
297000
297500

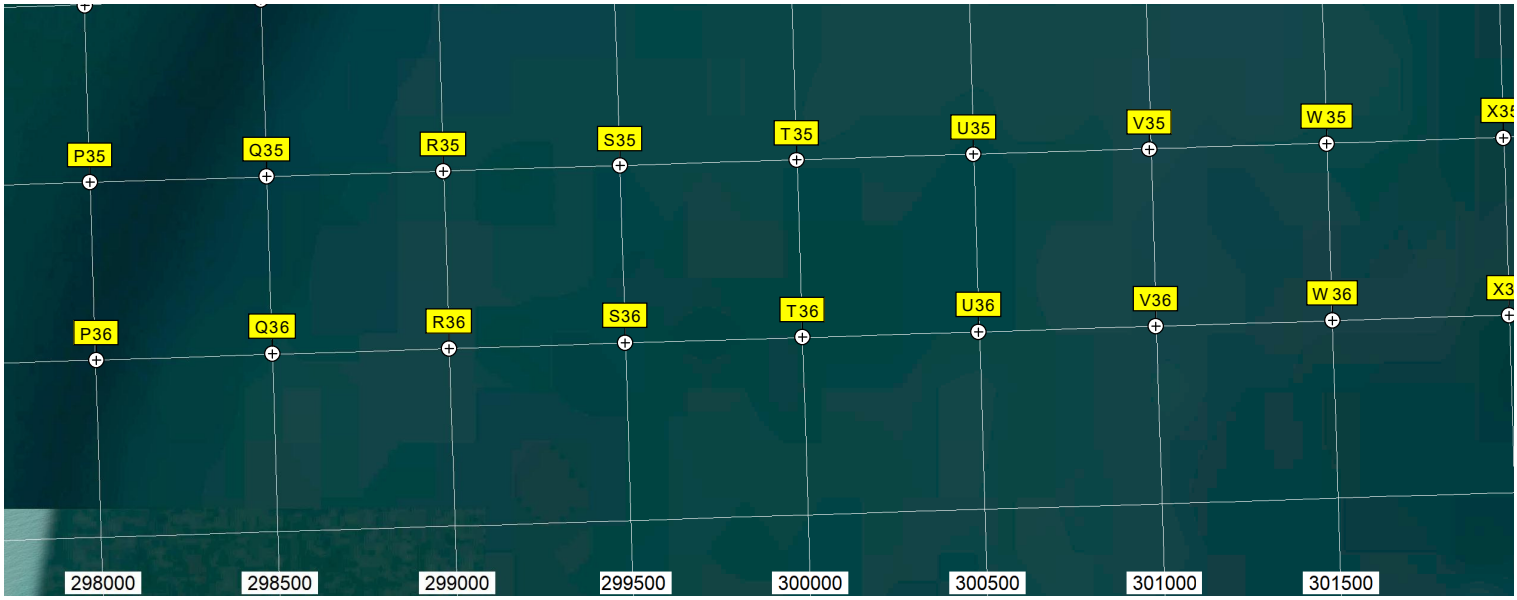
P35
Q35
R35
S35
T35
U35
V35
W 35
P36
Q36
R36
S36
T36
U36
V36
W 36
298000
298500
299000
299500
300000
300500
301000
301500

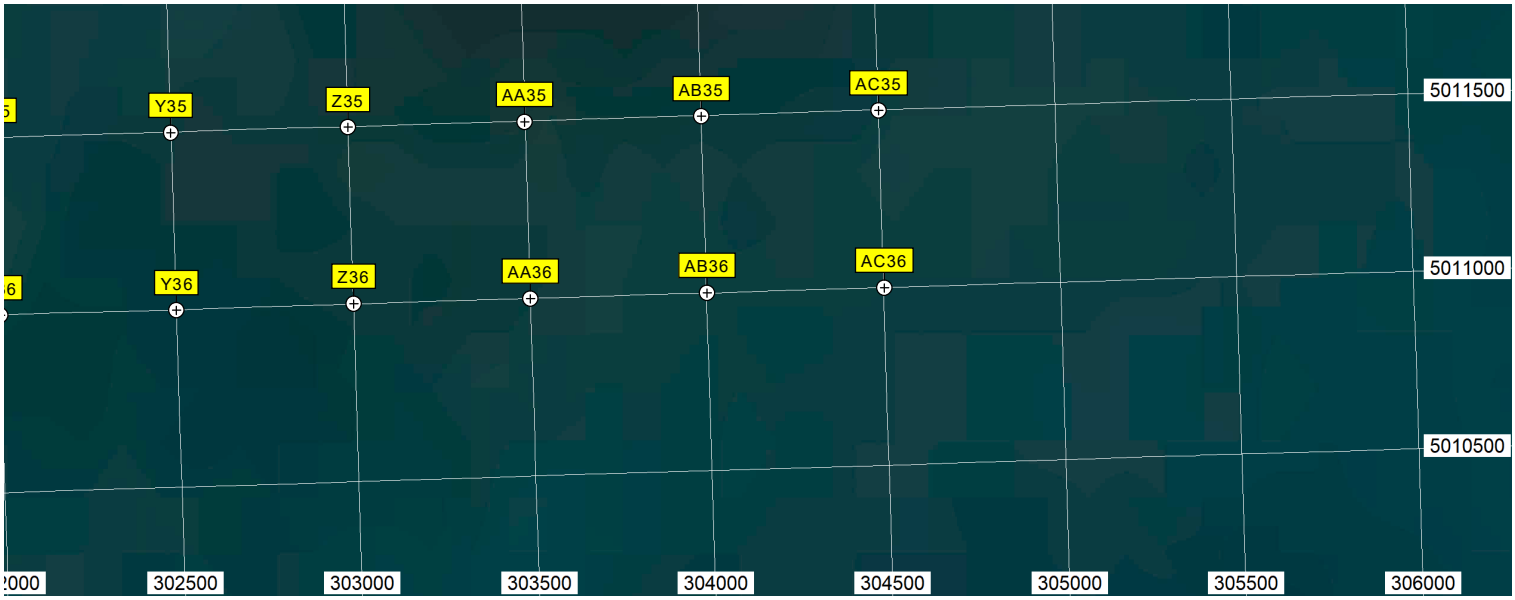
Y35
Z35
AA35
AB35
AC35
5011500
Y36
Z36
AA36
AB36
AC36
5011000
5010500
302500
303000
303500
304000
304500
305000
305500
306000