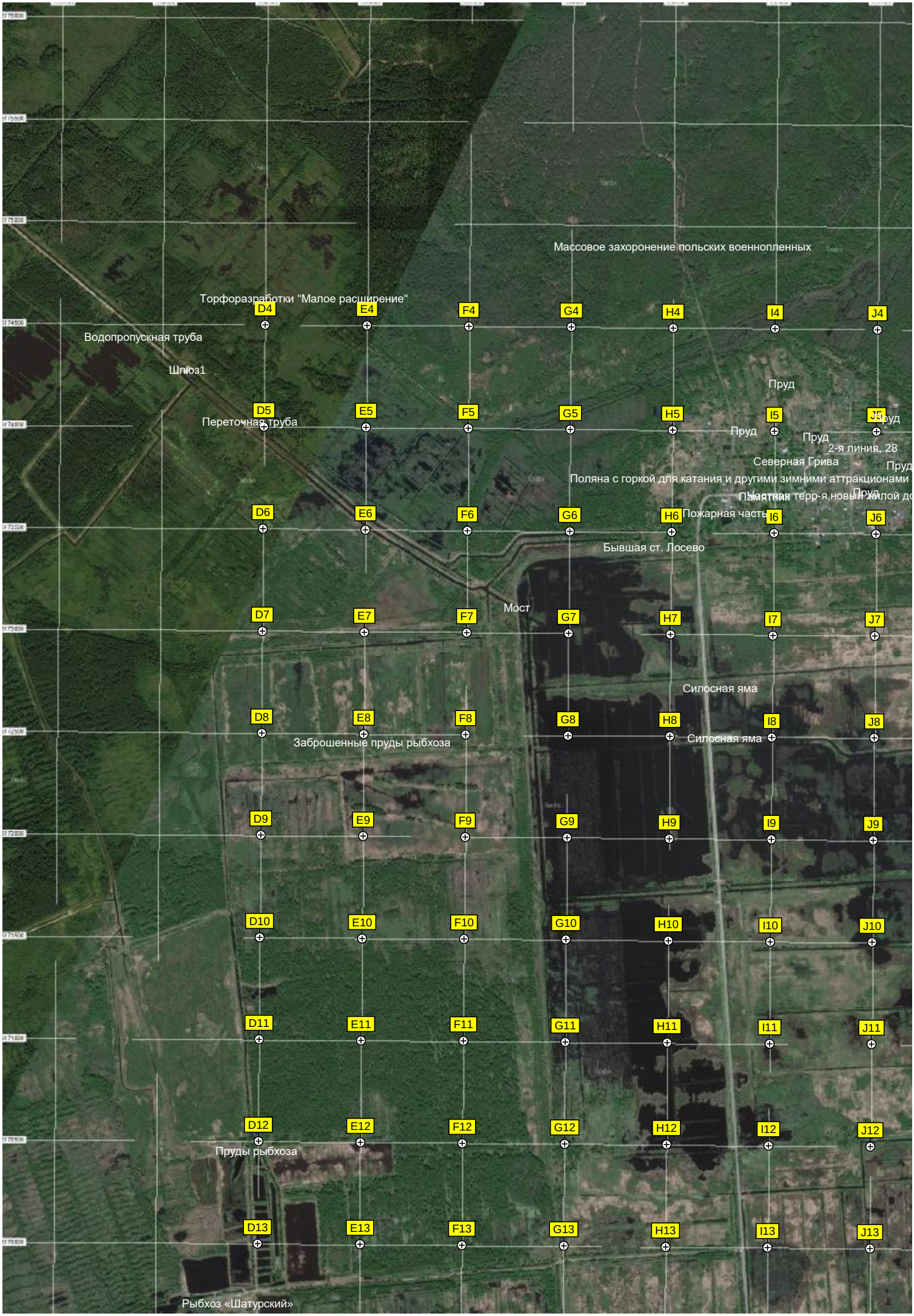
Массовое захоронение польских военнопленных
Торфоразработки "Малое расширение"
D4
E4
F4
G4
H4
I4
J4
Водопропускная труба
Шлюз1
Пруд
D5
E5
F5
G5
H5
I5
J5
Переточная труба
Пруд
Пруд
Пруд
2-я линия, 28
Северная Грива
Пруд
Поляна с горкой для катания и другими зимними аттракционами
Пруд
D6
E6
F6
G6
H6
I6
J6
Пожарная часть
Бывшая ст. Лосево
Мост
D7
E7
F7
G7
H7
I7
J7
Силосная яма
D8
E8
F8
G8
H8
I8
J8
Заброшенные пруды рыбхоза
Силосная яма
D9
E9
F9
G9
H9
I9
J9
D10
E10
F10
G10
H10
I10
J10
D11
E11
F11
G11
H11
I11
J11
D12
E12
F12
G12
H12
I12
J12
Пруды рыбхоза
D13
E13
F13
G13
H13
I13
J13
Рыбхоз «Шатурский»


Урочище Максимовское
K4
L4
M4
N4
O4
P4
Q4
R4
S4
K5
L5
M5
N5
O5
P5
Q5
R5
S5
K6
L6
M6
N6
O6
P6
Q6
R6
S6
Разобранная ст. Челышево Шатурской узкоколейки
K7
L7
M7
N7
O7
P7
Q7
R7
S7
K8
L8
M8
N8
O8
P8
Q8
R8
S8
K9
L9
M9
N9
O9
P9
Q9
R9
S9
K10
L10
M10
N10
O10
P10
Q10
R10
S10
K11
L11
M11
N11
O11
P11
Q11
R11
S11
K12
L12
M12
N12
O12
P12
Q12
R12
S12
Торфоразработки
Торфоразработки Северные
K13
L13
M13
N13
O13
P13
Q13
R13
S13

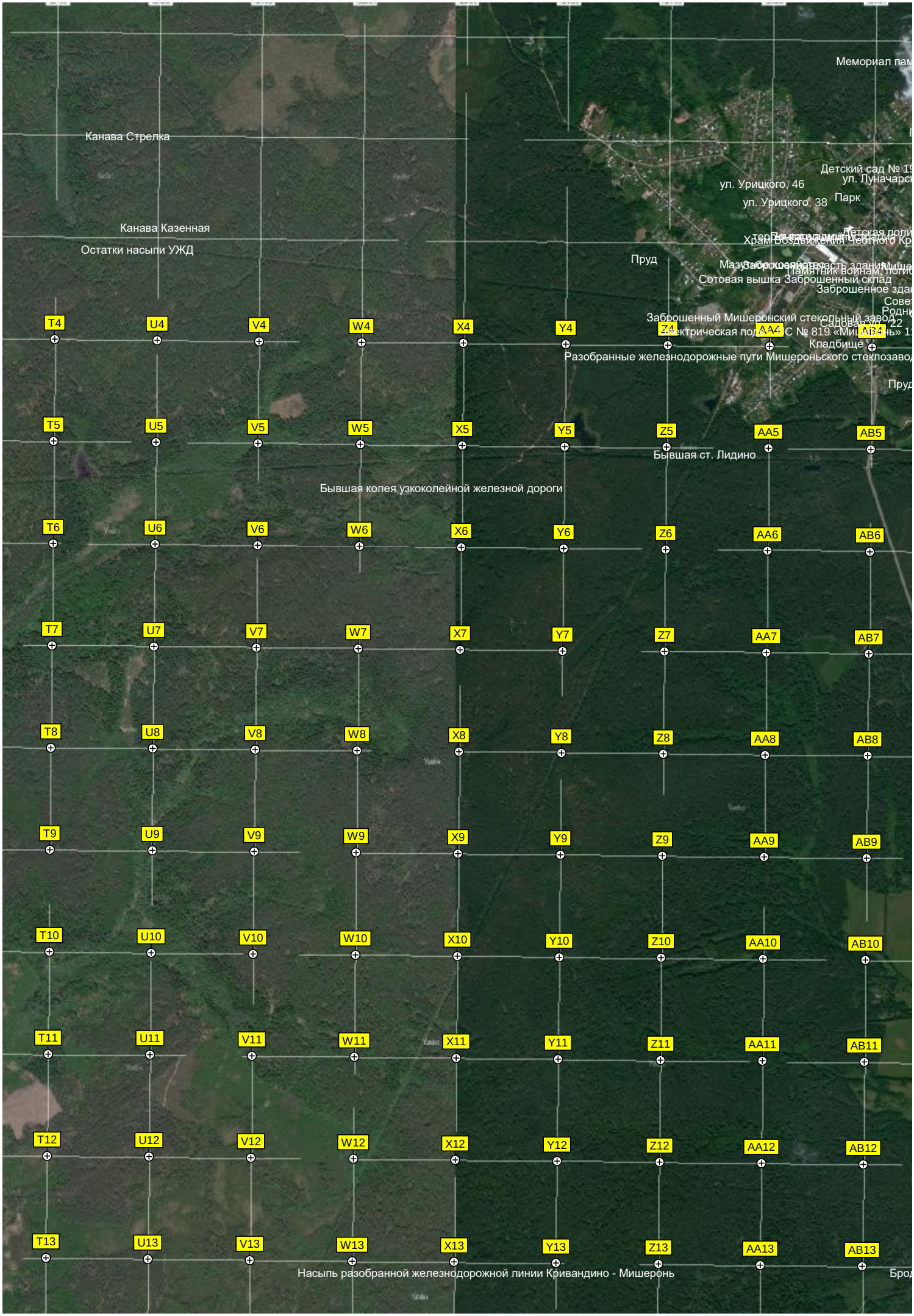
Канава Стрелка
Канава Казенная
Остатки насыпи УЖД
Пруд
ул. Урицкого, 46
ул. Урицкого, 38
Парк
Детский сад № 19
ул. Луначарск
Храм Воздвижения Честного Кр
Памятник воинам, погиб
Сотовая вышка Заброшенный склад
Заброшенное здан
Заброшенный Мишеронский стекольный завод
Электрическая подстанция ТС № 819 «Мишерань» 11
Кладбище
Разобранные железнодорожные пути Мишероньского стеклозавод
Бывшая ст. Лидино
Бывшая колея узкоколейной железной дороги
Насыпь разобранной железнодорожной линии Кривандино - Мишеронь
T4
U4
V4
W4
X4
Y4
Z4
AA4
T5
U5
V5
W5
X5
Y5
Z5
AA5
AB5
T6
U6
V6
W6
X6
Y6
Z6
AA6
AB6
T7
U7
V7
W7
X7
Y7
Z7
AA7
AB7
T8
U8
V8
W8
X8
Y8
Z8
AA8
AB8
T9
U9
V9
W9
X9
Y9
Z9
AA9
AB9
T10
U10
V10
W10
X10
Y10
Z10
AA10
AB10
T11
U11
V11
W11
X11
Y11
Z11
AA11
AB11
T12
U12
V12
W12
X12
Y12
Z12
AA12
AB12
T13
U13
V13
W13
X13
Y13
Z13
AA13
AB13

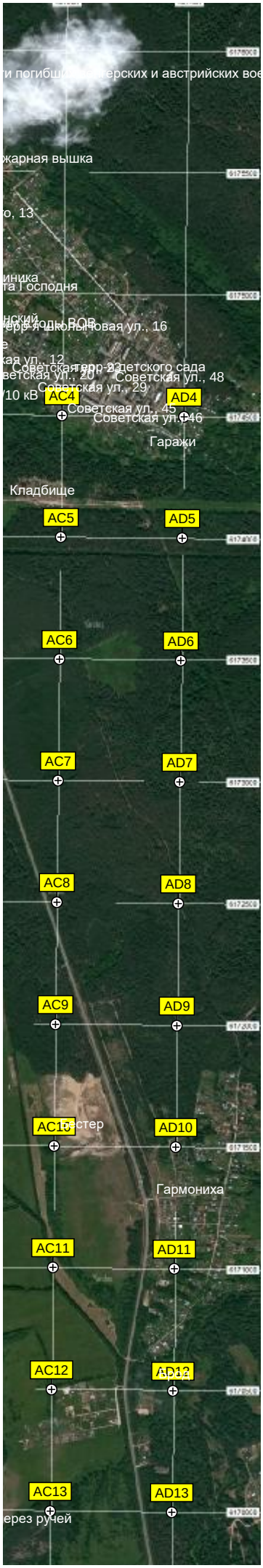
ерских и австрийских вое
жарная вышка
о, 13
иника
та Господня
ский
ерр-я школьная
ая ул., 12
ветская ул., 20
Советская ул., 16
Советская ул., 29
Советская ул., 48
Советская ул., 45
Советская ул., 46
/10 кВ
AC4
AD4
Гаражи
Кладбище
AC5
AD5
AC6
AD6
AC7
AD7
AC8
AD8
AC9
AD9
AC10
AD10
Гармониха
AC11
AD11
AC12
AD12
AC13
AD13
ерез ручей

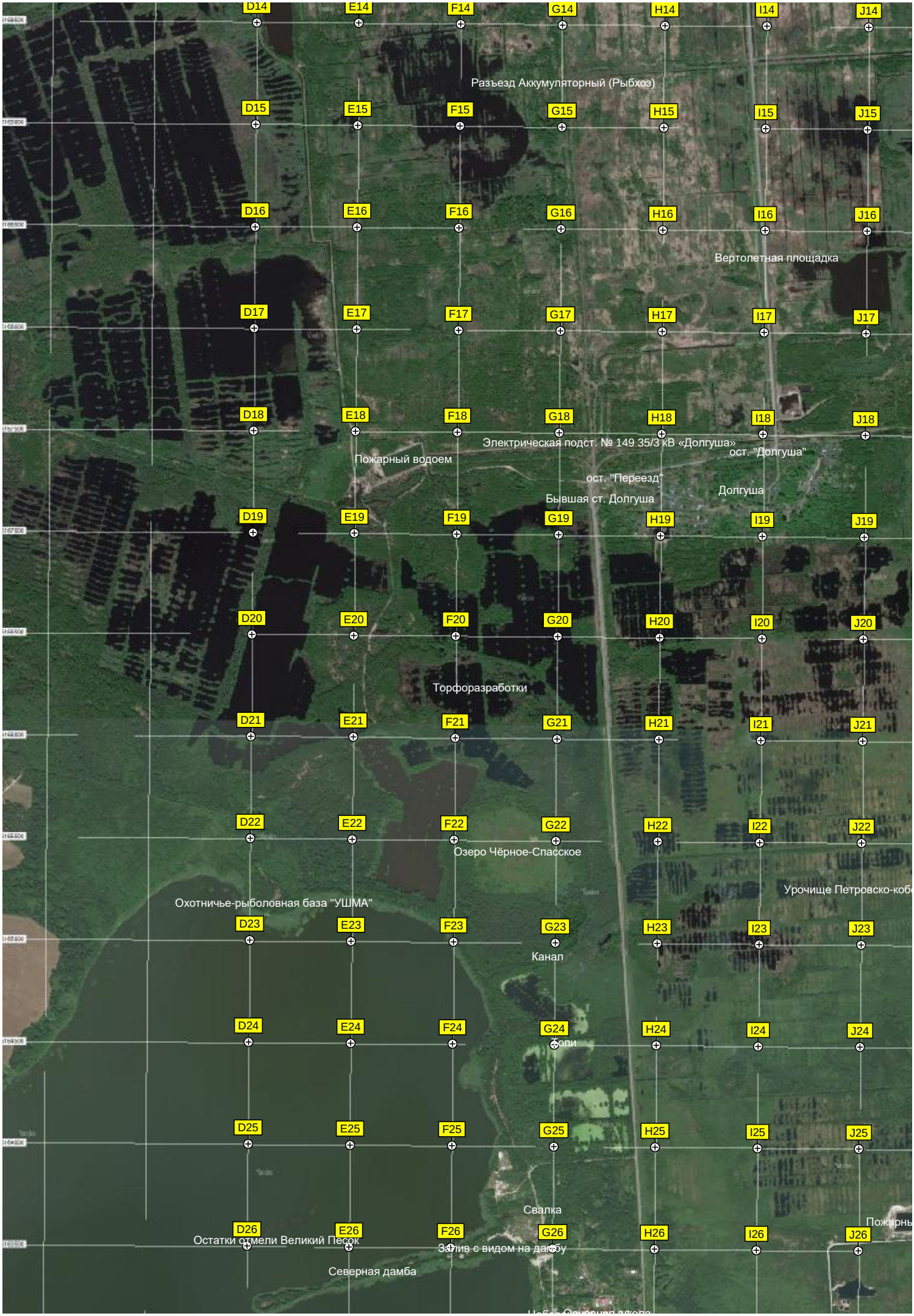
D14 E14 F14 G14 H14 I14 J14
Разъезд Аккумуляторный (Рыбхоз)
D15 E15 F15 G15 H15 I15 J15
D16 E16 F16 G16 H16 I16 J16
Вертолетная площадка
D17 E17 F17 G17 H17 I17 J17
D18 E18 F18 G18 H18 I18 J18
Электрическая подст. № 149 35/3 кВ «Долгуша»
ост. "Долгуша"
Пожарный водоем
ост. "Переезд"
Долгуша
Бывшая ст. Долгуша
D19 E19 F19 G19 H19 I19 J19
D20 E20 F20 G20 H20 I20 J20
Торфоразработки
D21 E21 F21 G21 H21 I21 J21
D22 E22 F22 G22 H22 I22 J22
Озеро Чёрное-Спасское
Урочище Петровско-коб
Охотничье-рыболовная база "УШМА"
D23 E23 F23 G23 H23 I23 J23
Канал
D24 E24 F24 G24 H24 I24 J24
D25 E25 F25 G25 H25 I25 J25
Свалка
D26 E26 F26 G26 H26 I26 J26
Остатки отмели Великий Песок
Залив с видом на дамбу
Северная дамба


K14 L14 M14 N14 O14 P14 Q14 R14 S14
Морозовский пост
K15 L15 M15 N15 O15 P15 Q15 R15 S15
Руины торфобаз
K16 L16 M16 N16 O16 P16 Q16 R16 S16
Нежилая деревн
K17 L17 M17 N17 O17 P17 Q17 R17 S17
Шлюз
K18 L18 M18 N18 O18 P18 Q18 R18 S18
Озеро Сокольe
Торфоразработк
K19 L19 M19 N19 O19 P19 Q19 R19 S19
K20 L20 M20 N20 O20 P20 Q20 R20 S20
K21 L21 M21 N21 O21 P21 Q21 R21 S21
Урочище Треугольник
K22 L22 M22 N22 O22 P22 Q22 R22 S22
евские торфоразработки
Урочище Салмус
K23 L23 M23 N23 O23 P23 Q23 R23 S23
K24 L24 M24 N24 O24 P24 Q24 R24 S24
Пожарный водоем
K25 L25 M25 N25 O25 P25 Q25 R25 S25
водоем
K26 L26 M26 N26 O26 P26 Q26 R26 S26
Карьер - пустыня


T14
U14
V14
W14
X14
Y14
Z14
AA14
AB14
Озеро Власовское
Торфяной карьер
Аномальное дерево
Место для рыбалки
T15
U15
V15
W15
X15
Y15
Z15
AA15
AB15
Святой источник с часо
Разобранная ветка широкой колеи
T16
U16
V16
W16
X16
Y16
Z16
AA16
AB16
Труднопроходимое место
Сокольня Грива
T17
U17
V17
W17
X17
Y17
Z17
AA17
AB17
T18
U18
V18
W18
X18
Y18
Z18
AA18
AB18
Руины железнодорожной станции 11км
Бетонное сооружение
Бывшая сторожка
T19
U19
V19
W19
X19
Y19
Z19
AA19
AB19
T20
U20
V20
W20
X20
Y20
Z20
AA20
AB20
Болотистая местность
Озеро Ярмолы
T21
U21
V21
W21
X21
Y21
Z21
AA21
AB21
Бывшая сторожка
Дайвцентр «Звёздны
T22
U22
V22
W22
X22
Y22
Z22
AA22
AB22
Государственный природный заказник «Озеро Белое Бордуково
T23
U23
V23
W23
X23
Y23
Z23
AA23
AB23
Озеро
Озеро Чёрное-Бордуковское
T24
U24
V24
W24
X24
Y24
Z24
AA24
AB24
Недостроенный заброшенный пансионат
Недостроенный пансионат
T25
U25
V25
W25
X25
Y25
Z25
AA25
AB25
T26
U26
V26
W26
X26
Y26
Z26
AA26
AB26

AC14
AD14
AC15
AD15
Храм Покрова Богородицы
AC16
AD16
Угольная котельная
Разрушенная ферма
Жилой дом
Жилой дом
Автосервис, мойка
Власово
AC17
AD17
AC18
AD18
AC19
AD19
AC20
AD20
AC21
AD21
AC22
AD22
AC23
AD23
AC24
AD24
AC25
AD25
AC26
AD26
Кукурузное поле

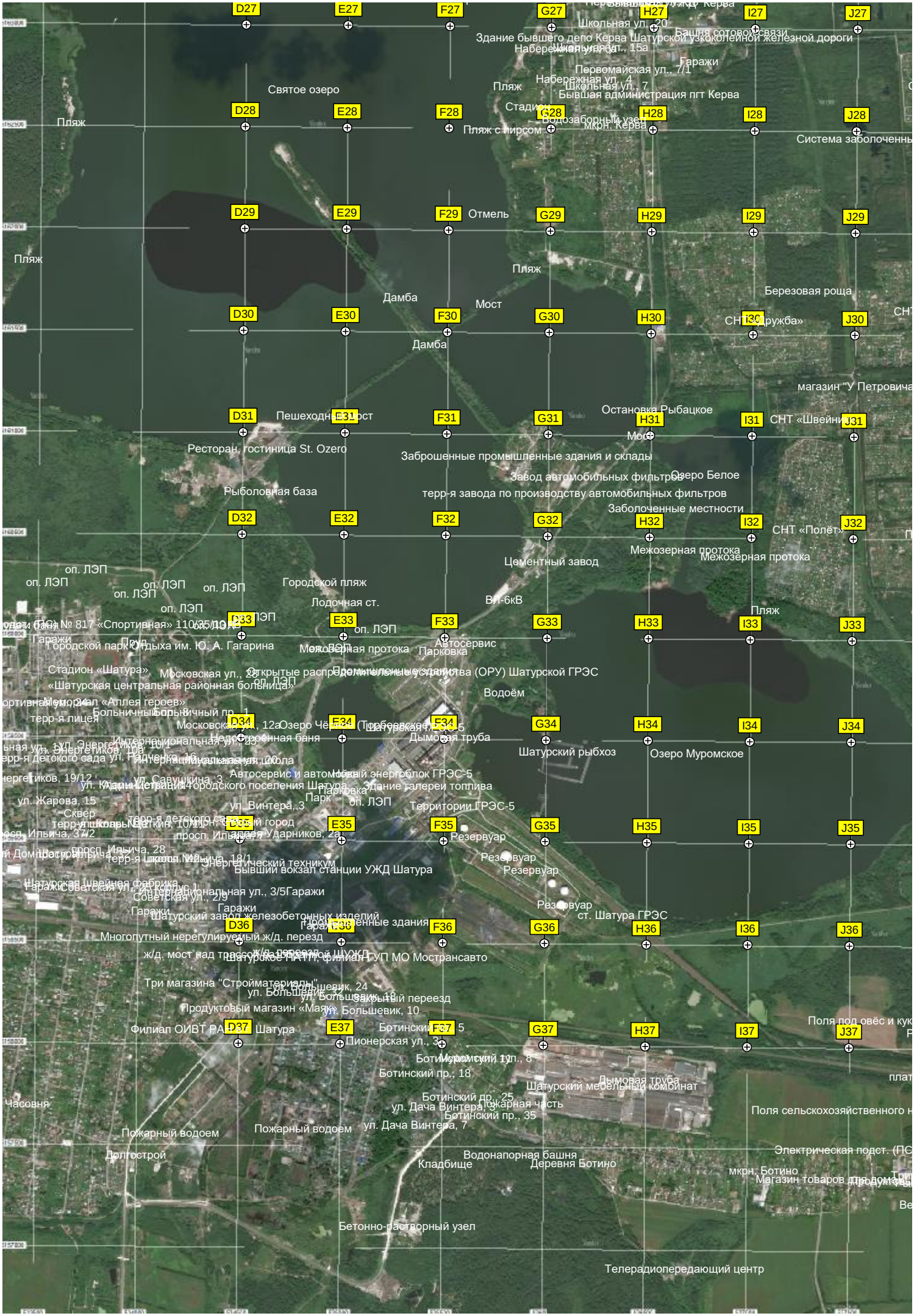
D27
E27
F27
G27
H27
I27
J27
Школьная ул., 20
Здание бывшего депо Керва Шатурской узкоколейной железной дороги
Набережная ул., 15а
Гаражи
Первомайская ул., 7/1
Набережная ул., 4
Школьная ул., 7
Бывшая администрация пгт Керва
Святое озеро
Пляж
Стадион
D28
E28
F28
G28
H28
I28
J28
Водозаборный узел
Пляж с пирсом
мкрн. Керва
Система заболоченны
D29
E29
F29
Отмель
G29
H29
I29
J29
Пляж
Пляж
Березовая роща
Дамба
Мост
D30
E30
F30
G30
H30
I30
J30
СНТ «Дружба»
Дамба
магазин "У Петровича
D31
Пешеходный мост
E31
F31
G31
H31
I31
J31
Остановка Рыбацкое
СНТ «Швейник»
Мост
Ресторан, гостиница St. Ozero
Заброшенные промышленные здания и склады
Завод автомобильных фильтров
Озеро Белое
Рыболовная база
терр-я завода по производству автомобильных фильтров
Заболоченные местности
D32
E32
F32
G32
H32
I32
J32
СНТ «Полёт»
Межозерная протока
Межозерная протока
Цементный завод
оп. ЛЭП
оп. ЛЭП
оп. ЛЭП
оп. ЛЭП
оп. ЛЭП
Городской пляж
Лодочная ст.
ВЛ-6кВ
Пляж
D33
E33
F33
G33
H33
I33
J33
Гаражи
Городской парк Отдыха им. Ю. А. Гагарина
Межозерная протока
Парковка
Автосервис
Стадион «Шатура»
Московская ул., 22
Открытые распределительные устройства (ОРУ) Шатурской ГРЭС
«Шатурская центральная районная больница»
Водоём
Мемориал «Аллея героев»
Больничный пр., 1
терр-я лицея
D34
E34
F34
G34
H34
I34
J34
Озеро Муромское
Шатурский рыбхоз
Дымовая труба
Недостроенная баня
Интернациональная ул., 23
ул. Энергетиков, 10/1
Интернациональная ул., 20
Автосервис и автомойка
Новый энергоблок ГРЭС-5
Здание галереи топлива
Территории ГРЭС-5
ул. Жарова, 15
Парк
оп. ЛЭП
ул. Винтера, 3
Сквер
D35
E35
F35
G35
H35
I35
J35
Резервуар
Резервуар
Резервуар
Резервуар
Энергетический техникум
Бывший вокзал станции УЖД Шатура
Шатурская швейная фабрика
Советская ул., 2/9
Гаражи
Гаражи
Шатурский завод железобетонных изделий
ст. Шатура ГРЭС
D36
E36
F36
G36
H36
I36
J36
Многопутный нерегулируемый ж/д. переезд
ж/д. мост над трассой
Шатурское ПАТП, филиал ГУП МО Мострансавто
Три магазина "Стройматериалы"
ул. Большевик, 24
ул. Большевик, 18
Закрытый переезд
Продуктовый магазин «Маяк»
ул. Большевик, 10
Поля под овёс и кук
Филиал ОИВТ РАН
Шатура
D37
E37
F37
G37
H37
I37
J37
Пионерская ул., 3
Ботинский пр., 5
Ботинский пр., 8
Ботинский пр., 18
Дымовая труба
Шатурский мебельный комбинат
Часовня
Ботинский пр., 25
Пожарная часть
ул. Дача Винтера, 3
Ботинский пр., 35
ул. Дача Винтера, 7
Поля сельскохозяйственного н
Пожарный водоем
Пожарный водоем
Электрическая подст. (ПС
Долгострой
Водонапорная башня
Кладбище
Деревня Ботино
мкрн. Ботино
Магазин товаров для дома
Бетонно-растворный узел
Телерадиопередающий центр


K27
L27
M27
N27
O27
P27
Q27
R27
S27
Озеро
Шлюз
Т «Загорье»
K28
L28
M28
N28
O28
P28
Q28
R28
S28
Здесь находился посёлок Чёрная Грива
Бывшая деревня Чёрная Грива
озер
Выгоревший лес в результате пожаров 2002 и 2010 гг
K29
L29
M29
N29
O29
P29
Q29
R29
S29
Пожарный водоем
«Мебельщик»
K30
L30
M30
N30
O30
P30
Q30
R30
S30
K31
L31
M31
N31
O31
P31
Q31
R31
S31
Выгоревший лес
СНТ «Мещера»
Заболоченный торфяник
СНТ «Энергия»
скусственный пруд
K32
L32
M32
N32
O32
P32
Q32
R32
S32
сека ЛЭП
СНТ «Атомщик»
СНТ «Полиграфкнига»
Пешеходный мост
СНТ «Строитель-2»
K33
L33
M33
N33
O33
P33
Q33
R33
S33
Болото
Дамба
Дамба
пожарный водоем
СНТ «Луч»
Просека ЛЭП
K34
L34
M34
N34
O34
P34
Q34
R34
S34
Золоотвал ГРЭС-5
пожарный водоем
Технический водоем
K35
L35
M35
N35
O35
P35
Q35
R35
S35
Насосная ст.
Сосновый лес
K36
L36
M36
N36
O36
P36
Q36
R36
S36
Лесное озерцо
Пруд
Просека ЛЭП
Никитинская
Электрическая подст. (ПС) № 234 «Поля-Насосные» 35/10 кВ
K37
L37
M37
N37
O37
P37
Q37
R37
S37
Автостоянка
Бывший пост ГАИ
Отрезок реки Поли
Ботино
АЗС "Лукойл"
Огороженная терр-я
Отрезок реки Поли
значения
Вышка сотовой связи
Путепровод
Погост Кри
№ 818 «Ботино» 110/35/10 кВ
ж/д. мост Казанского направления через реку Поли
Территория ООО "Нево Лес"
рометрический пункт "Ботино"
стройматериалов
Новосидориха
ост.
Лесной пруд
Лесной пруд
ж/д. ст
рняя (сменная) общеобразовательная школа
Кладбище, захоронения с 30-х по 50-е год
Охотничий домик
заброшенное кладбище
Произво


T27
U27
V27
W27
X27
Y27
Z27
AA27
AB27
T28
U28
V28
W28
X28
Y28
Z28
AA28
AB28
терр-я для детей Terra Nostra
ж/д. мост через реку
T29
U29
V29
W29
X29
Y29
Z29
AA29
AB29
Бывшая ферма
Сотовая вышка
Магазин
Бордуковский дом культуры
T30
U30
V30
W30
X30
Y30
Z30
AA30
AB30
Зона водозабора
ривандинское лесничество Шатурского ЛПХ
ж/д. переезд
Бордуки
T31
U31
V31
W31
X31
Y31
Z31
AA31
AB31
T32
U32
V32
W32
X32
Y32
Z32
AA32
AB32
T33
U33
V33
W33
X33
Y33
Z33
AA33
AB33
ская контора комплектации (Пункт приёма металлолома и магазин Стройматериалы)
T34
U34
V34
W34
X34
Y34
Z34
AA34
AB34
Бывшая ст. Бордуки
Заброшенный карьер
Кукурузное поле
Мазитное озеро
Мост
T35
U35
V35
W35
X35
Y35
Z35
AA35
AB35
Бордуковский асфальто-бетонный завод
T36
U36
V36
W36
X36
Y36
Z36
AA36
AB36
ж/д. мост через реку Полю
ок Лесхоз
Озеро
T37
U37
V37
W37
X37
Y37
Z37
AA37
AB37
Пешеходный мост
Недействующий аэродром Кривандино
Дуреевская
ндин
тадион
Памятник павшим воинам
Магазин стройматериалов "Потапыч"
Обводненный карьер
ж/д. мост че
Магазин автозапчастей матрасов
авт. мост
нция Кривандино
Кривандино
Старое деревянное здание вокзала
Пост охраны
ж/д. переезд
20 века
Тяговая электрическая подст. (ПС) № 451 «Кривандино» 110/10/=3 кВ
твенно-складские помещения
Пруд
Пруд
Пруд
Заброшенный участок с домом


AC27
ост. "Дмитровка"
AD27
AC28
AD28
AC29
AD29
AC30
AD30
AC31
AD31
AC32
AD32
AC33
AD33
AC34
AD34
AC35
AD35
AC36
AD36
AC37
AD37
ез реку