

611000 611250 611500 611750 612000 612250 612500 612750 613000

J1 K1 L1 M1 N1 O1 P1 Q1 R1
J2 K2 L2 M2 N2 O2 P2 Q2 R2
J3 K3 L3 M3 N3 O3 P3 Q3 R3
J4 K4 L4 M4 N4 O4 P4 Q4 R4
J5 K5 L5 M5 N5 O5 P5 Q5 R5
J6 K6 L6 M6 N6 O6 P6 Q6 R6
J7 K7 L7 M7 N7 O7 P7 Q7 R7
J8 K8 L8 M8 N8 O8 P8 Q8 R8
J9 K9 L9 M9 N9 O9 P9 Q9 R9
J10 K10 L10 M10 N10 O10 P10 Q10 R10
J11 K11 L11 M11 N11 O11 P11 Q11 R11
J12 K12 L12 M12 N12 O12 P12 Q12 R12

103

63

63

81

Недействующая шахта № 1 «Зайцевская» б.в.

Скальный массив над рекой Кундрючей

разв.

72

85

106

Кундрючья

70

Кундрючья

101

Живописная скала за рекой

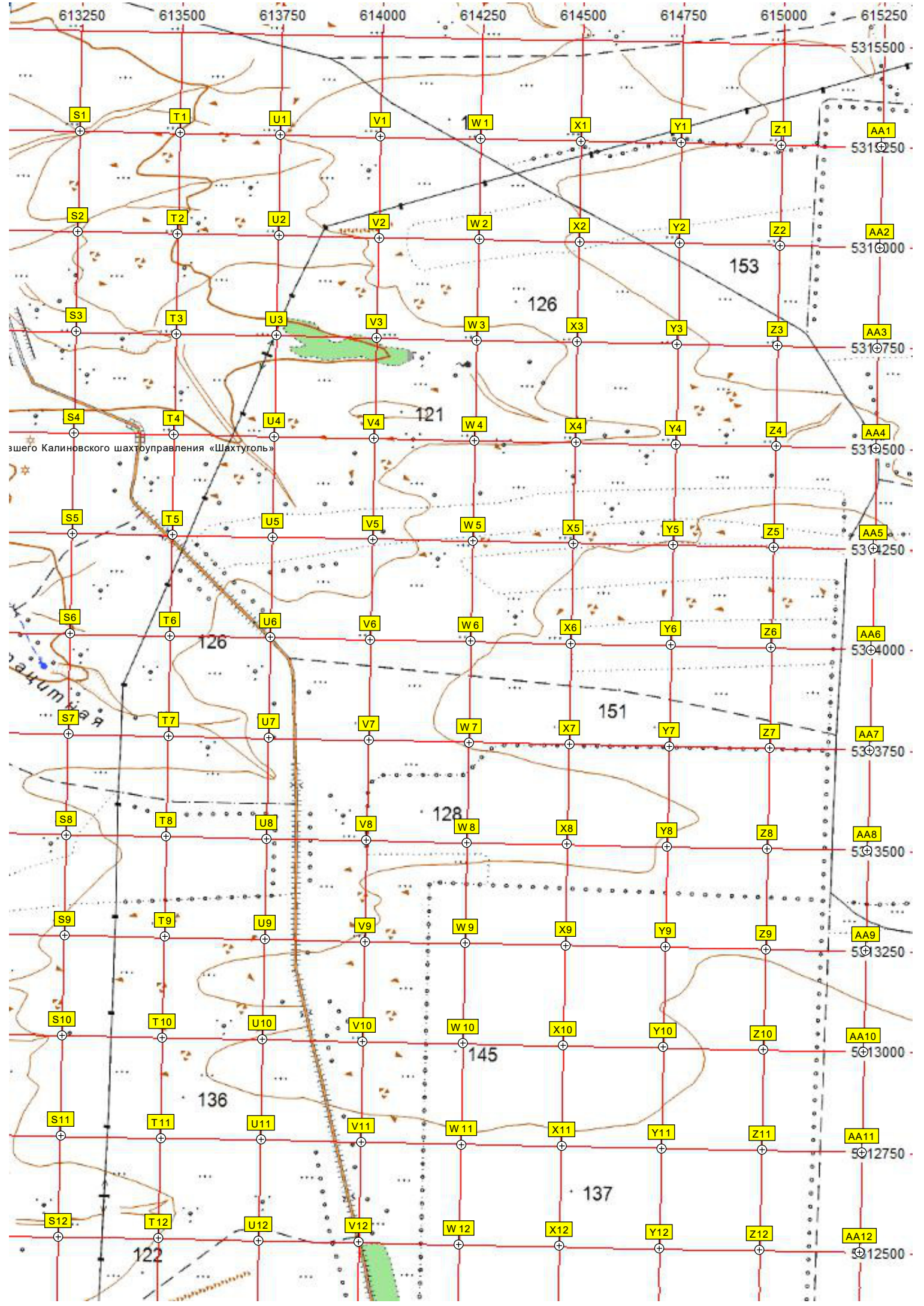
106

Малые скалы

Лагуна, где можно купаться

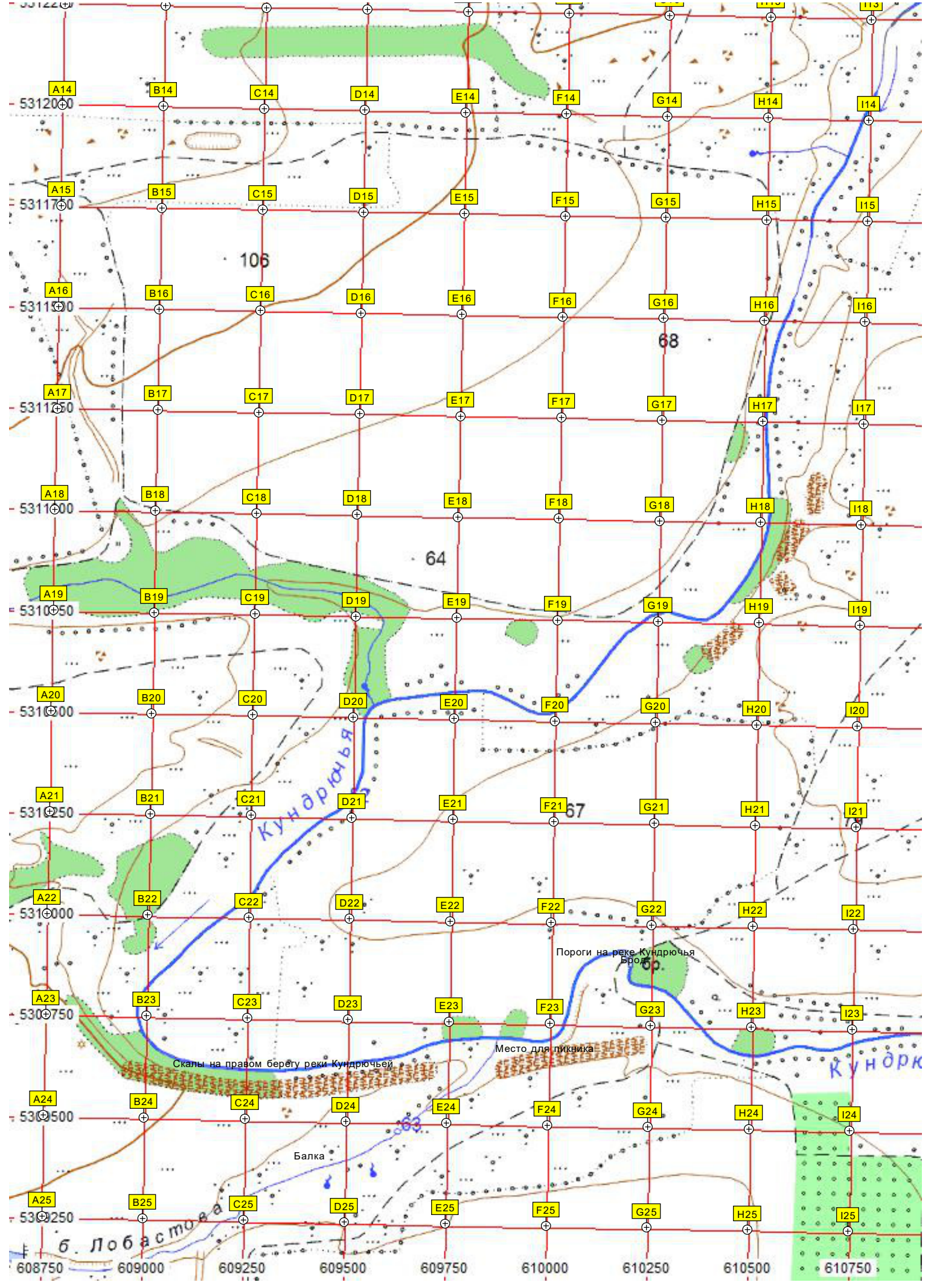
Кундрючья

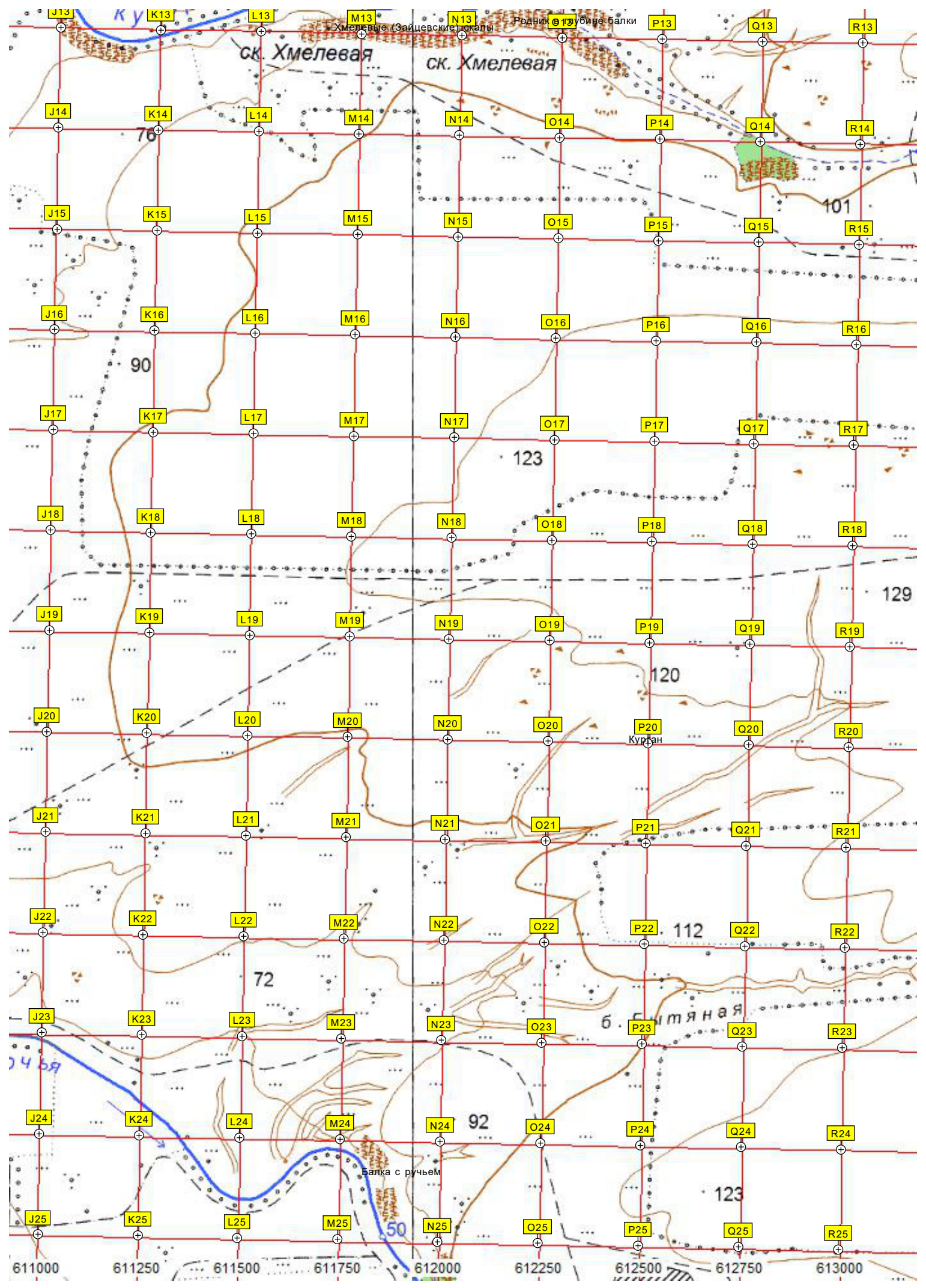
54



зшего Калиновского шахтоуправления «Шахтуголь»

рацунья





ск. Хмелевая

ск. Хмелевая

Родник

Убине балки

Хмелевые (Зайцевские) локалы

Курьян

б. Гитяная

Балка с ручьем

611000 611250 611500 611750 612000 612250 612500 612750 613000

