



Арсеньево

164

чки Ближний Еропол

164

Пушкари

168

164

170

162

161.5

159

146

159.9

151.5

156.9

166.5

168

170

Арсеньево

Церковь Николая Чудотворца

Пушкари

шк.

Водонапорная Башня Рожновского

сар.

сар.

сар.

G5

H5

I5

J5

K5

L5

G6

H6

I6

J6

K6

L6

G7

H7

I7

J7

K7

L7

G8

H8

I8

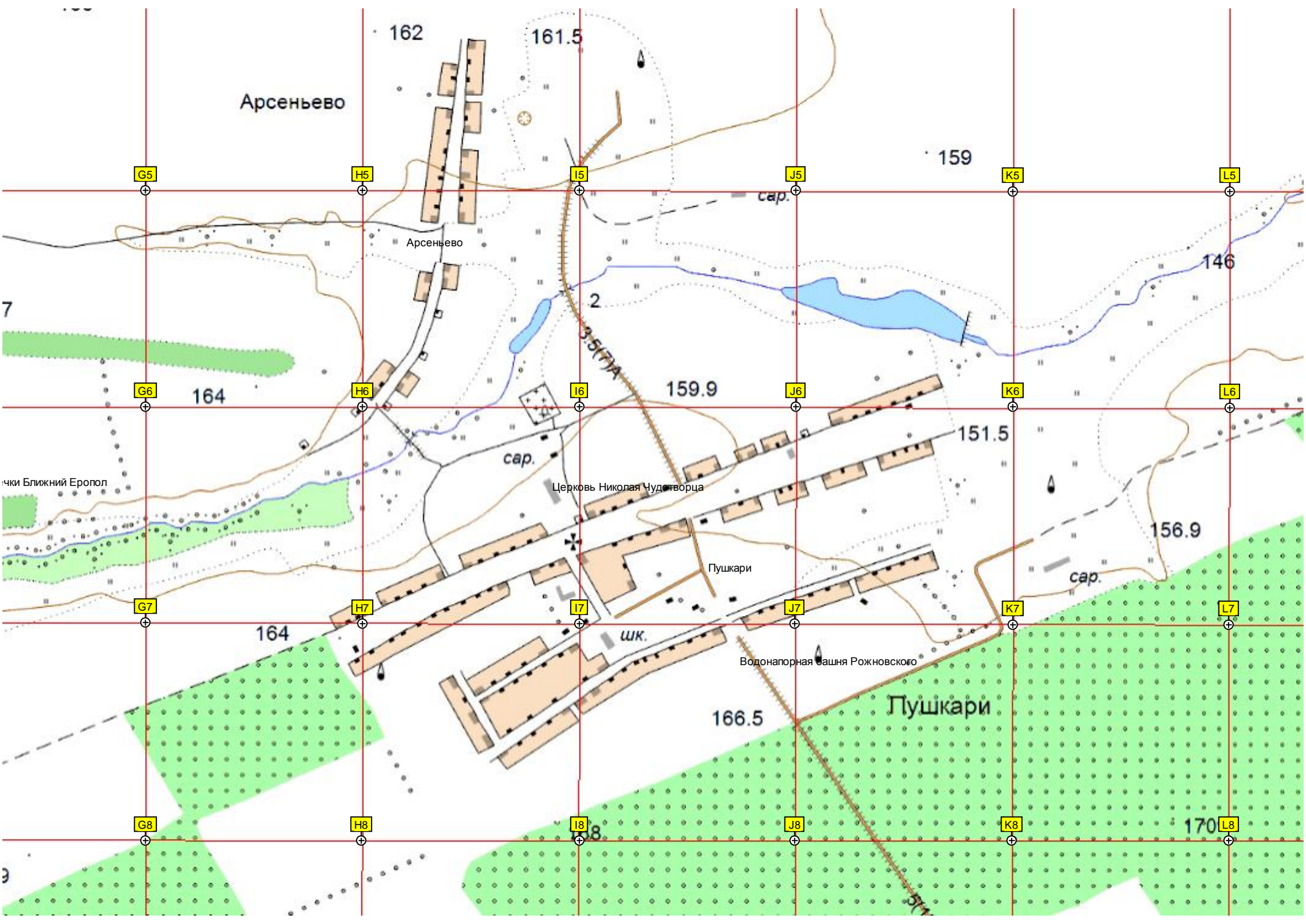
J8

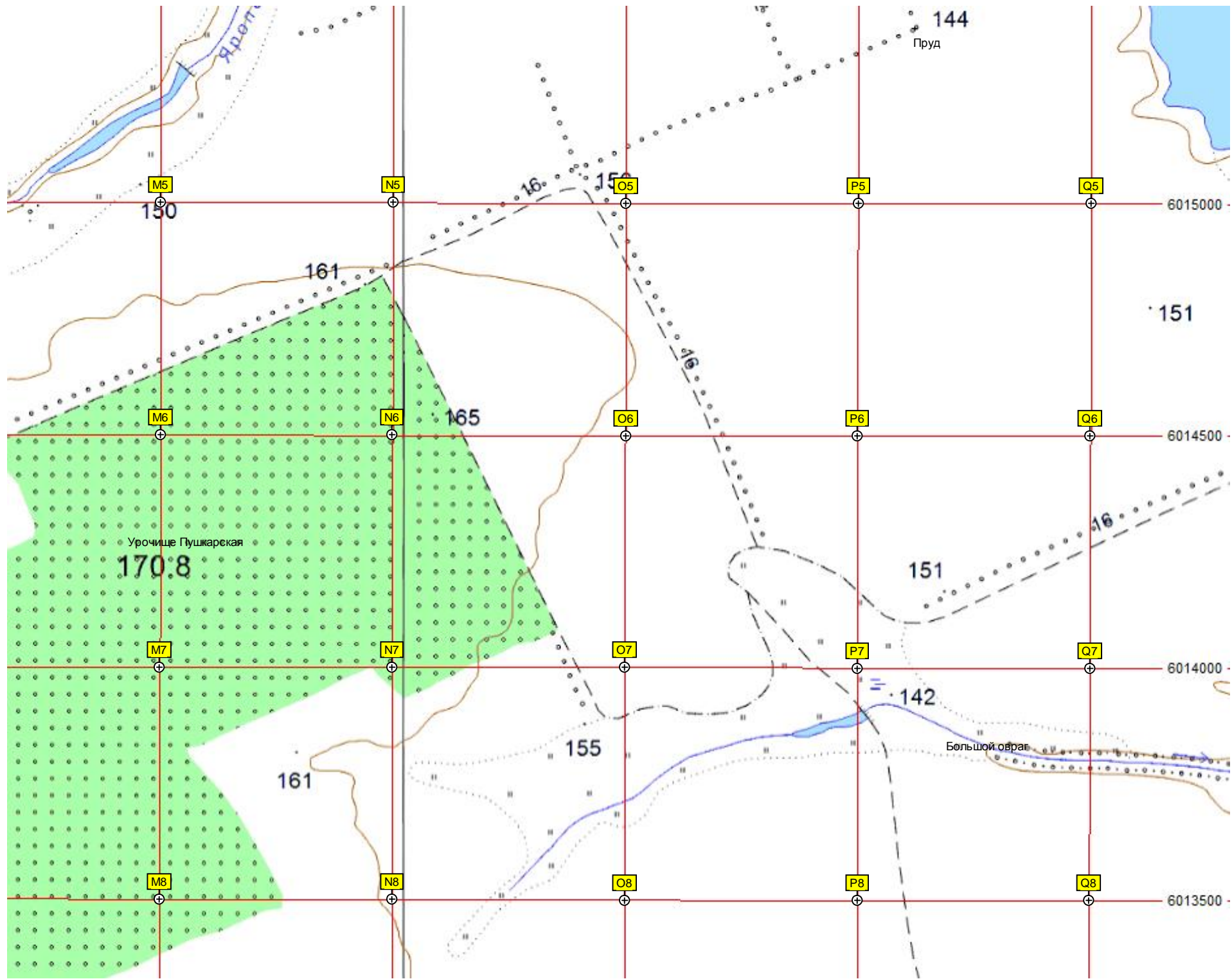
K8

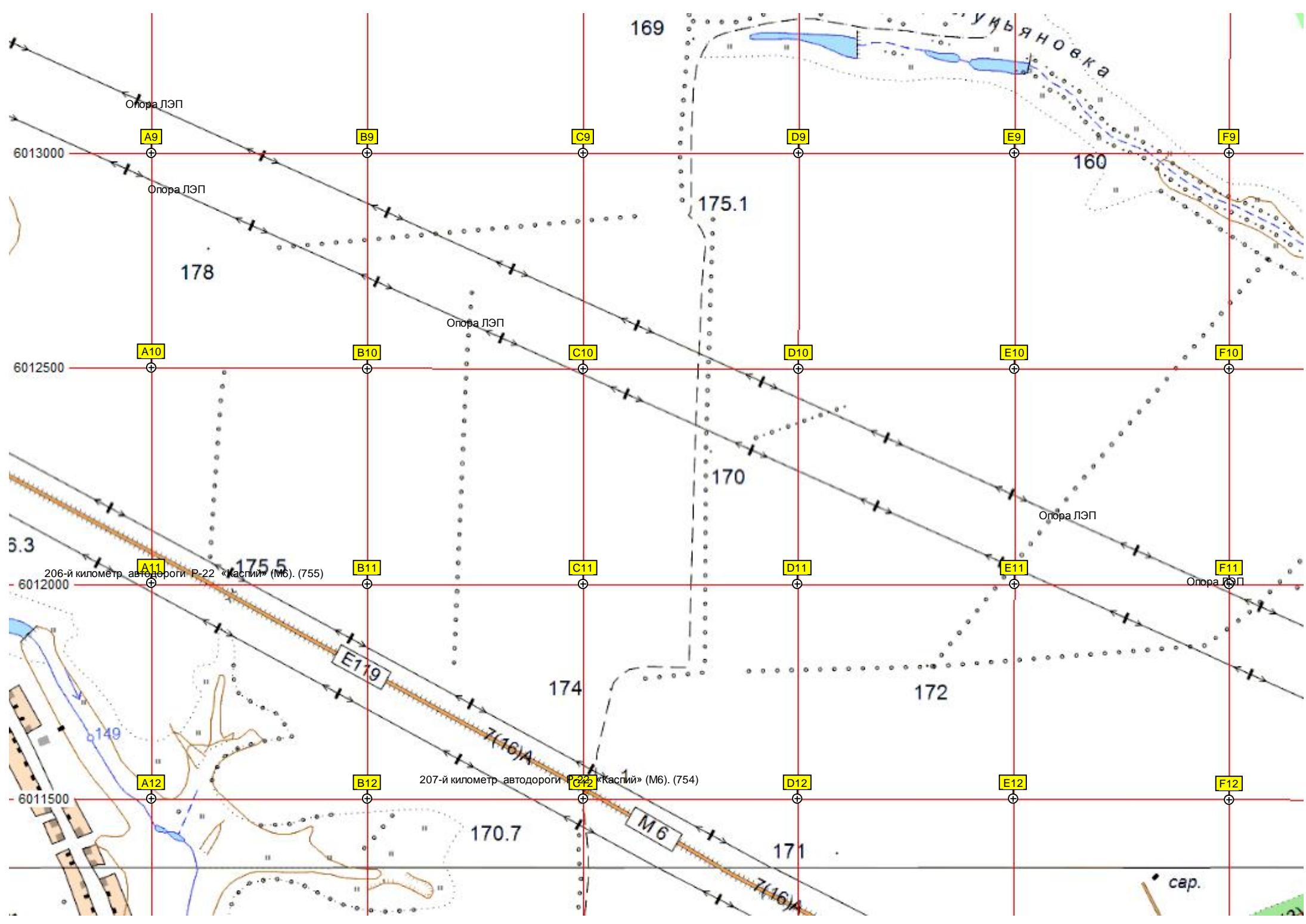
L8

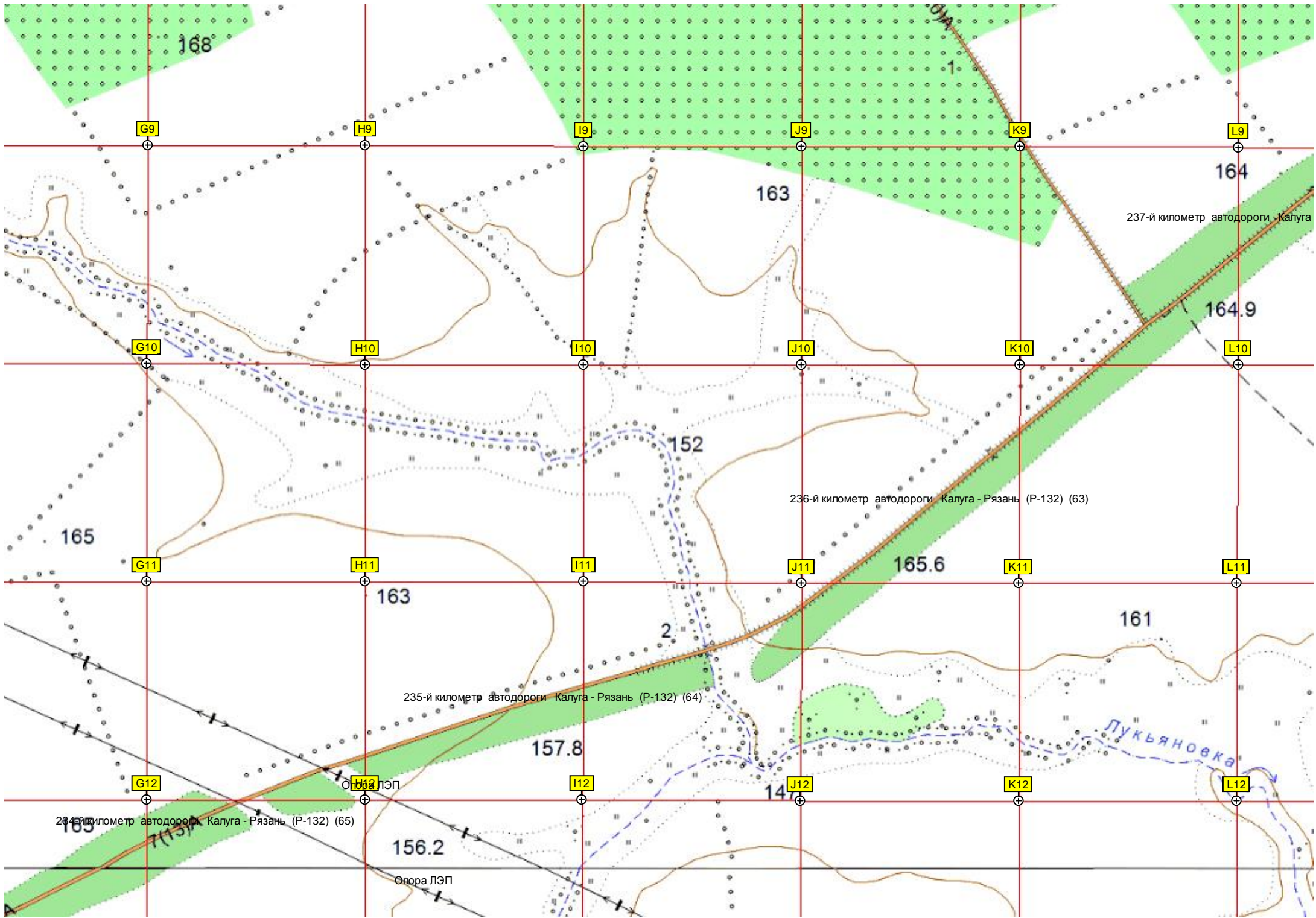
7

3









168

G9

H9

I9

J9

K9

L9

163

164

237-й километр автодороги - Калуга

G10

H10

I10

J10

K10

L10

152

164.9

236-й километр автодороги - Калуга - Рязань (P-132) (63)

165

G11

H11

I11

J11

K11

L11

163

165.6

161

235-й километр автодороги - Калуга - Рязань (P-132) (64)

2

G12

H12

I12

J12

K12

L12

157.8

Лукьяновка

234-й километр автодороги - Калуга - Рязань (P-132) (65)

156.2

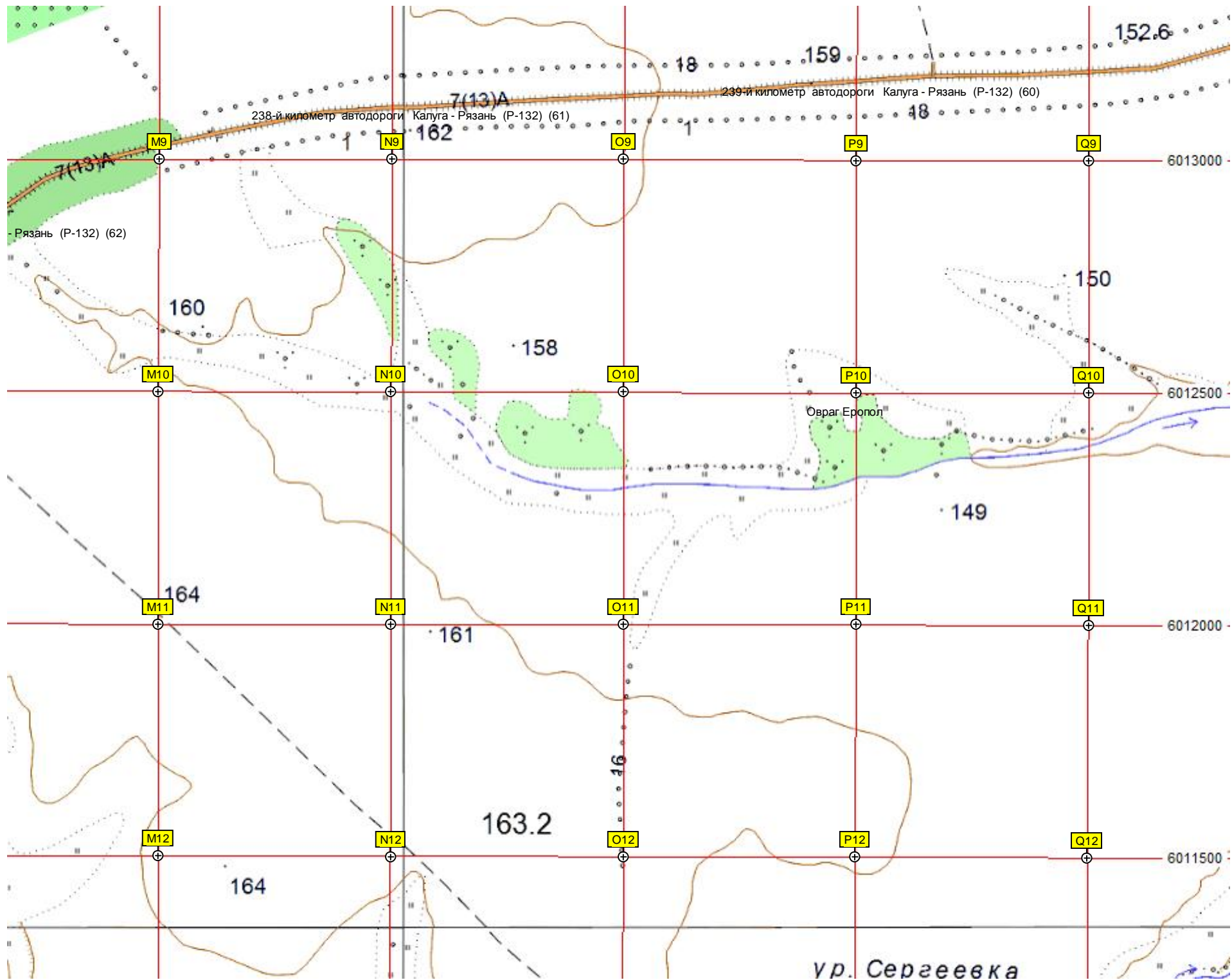
Опора ЛЭП

Опора ЛЭП

165

7(13)А







6011000

6010500

6010000

6009500

A13

B13

C13

D13

E13

F13

A14

B14

C14

D14

E14

F14

A15

B15

C15

D15

E15

F15

A16

B16

C16

D16

E16

F16

178.1

169

137

МИХАЙЛОВ

AЦ2

167

Лещинский мост

Голубая гора

Гаражный кооператив

Метеостанция Михайлов

Транспортная развязка Михайлов восток

Стела

АГЗС

Кирпичный завод

Пост ДПС

Кафе «Дальнобойщик»

Котельная

Городское кладбище

Кладбище

Администрация Михайловского городского поселения

больн. шк.

Магазин

Черная гора

Кладбище

Пляж

Михайловское городище

Церковь

Урочище Чернопасадское

АЗС № 73

Пешеходный мост

Очистные сооружения

Военный мемориал Черная гора

233-й километр автодороги Калуга - Рязань (Р-132) (М6). (753)

159

2 пр-5x14

ГАИ

сар.

сар.

сар.

сар.

31

бр. мог.

501500

502000

502500

503000

503500

04000

66)

