
A1
B1
C1
D1
E1
F1
A2
B2
C2
D2
E2
F2
Овраг Хитрый
A3
B3
C3
D3
E3
F3
A4
B4
C4
D4
E4
F4
A5
B5
C5
D5
E5
F5
Храм Живоначальной Троицы
Студенец
A6
B6
C6
D6
E6
F6
Школа
A7
B7
C7
D7
E7
F7
G7
A8
B8
C8
D8
E8
F8
G8
A9
B9
C9
D9
E9
F9
G9
A10
B10
C10
D10
E10
F10
G10


G1
H1
I1
J1
K1
L1
M1
G2
H2
I2
J2
K2
L2
M2
G3
H3
I3
J3
K3
L3
M3
N3
Водопропускная труба
G4
H4
I4
J4
K4
L4
M4
N4
Железнодорожные мосты
G5
H5
I5
J5
K5
L5
M5
N5
Остановочный пункт 872 км
Советская ул., 61а
H6
I6
J6
K6
L6
M6
N6
Геотопоним
H7
I7
J7
K7
L7
M7
N7
ладбище
H8
I8
J8
K8
L8
M8
N8
Тяговая подстанция ЭЧЭ «Рачейка»
H9
I9
J9
K9
L9
M9
N9
Территория санатория
H10
I10
J10
K10
L10
M10
N10
Урочище Узилово Ванято
Кладбище

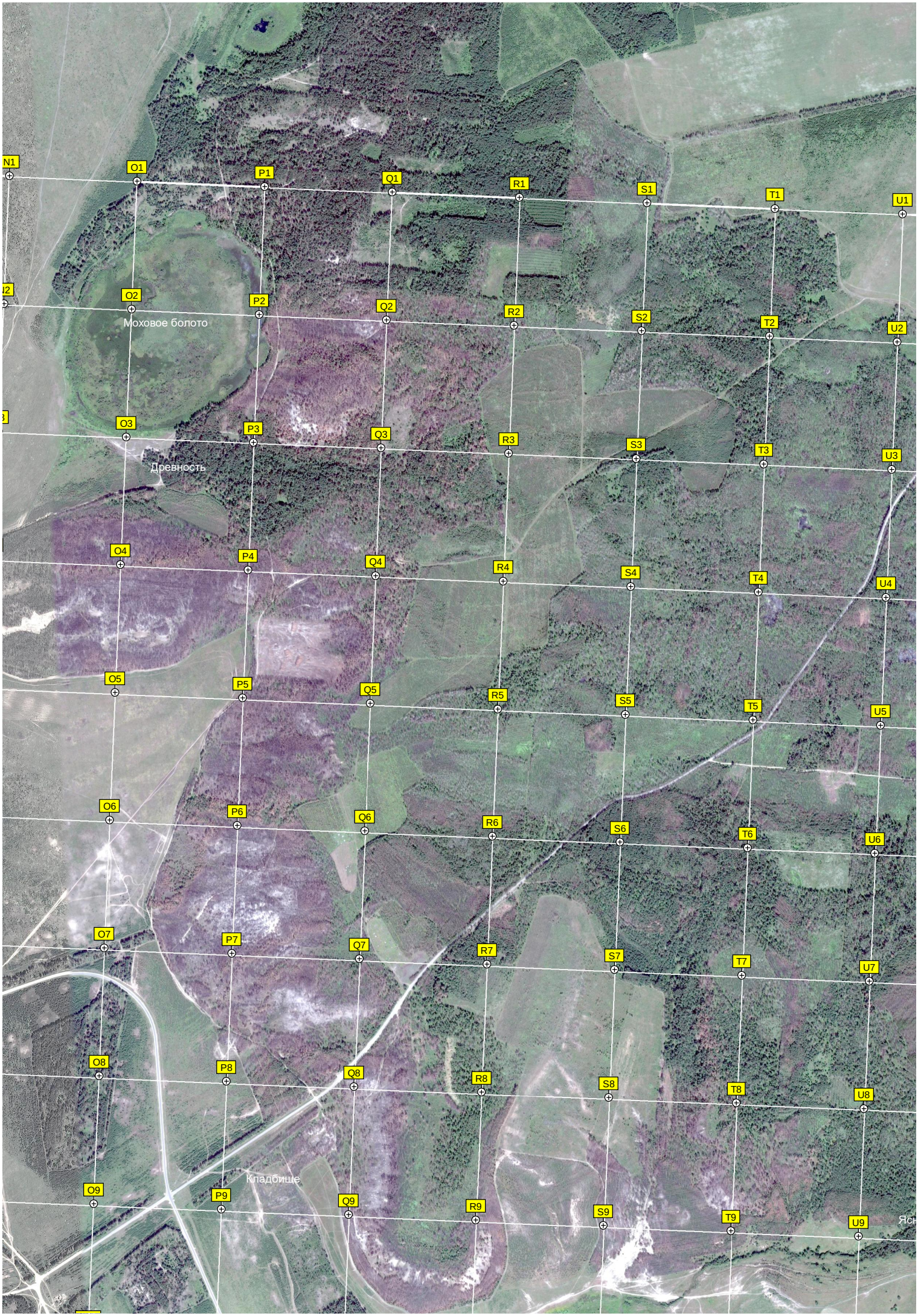
N1
O1
P1
Q1
R1
S1
T1
U1
O2
P2
Q2
R2
S2
T2
U2
Моховое болото
O3
P3
Q3
R3
S3
T3
U3
Древность
O4
P4
Q4
R4
S4
T4
U4
O5
P5
Q5
R5
S5
T5
U5
O6
P6
Q6
R6
S6
T6
U6
O7
P7
Q7
R7
S7
T7
U7
O8
P8
Q8
R8
S8
T8
U8
Кладбище
O9
P9
Q9
R9
S9
T9
U9


Кладбище
V1
W1
X1
Y1
Z1
AA1
AB1
V2
W2
X2
Y2
Z2
AA2
AB2
V3
W3
X3
Y3
Z3
AA3
AB3
Озеро
родник
V4
W4
X4
Y4
Z4
Кировский
AA4
AB4
V5
W5
X5
Y5
Z5
AA5
AB5
V6
W6
X6
Болото
Y6
Z6
AA6
AB6
V7
W7
X7
Y7
Z7
AA7
AB7
V8
W8
X8
Y8
Z8
AA8
AB8
Развалины пионерского лагеря
V9
W9
X9
Y9
Z9
AA9
AB9


A11
B11
C11
D11
E11
F11
G11
A12
B12
C12
D12
E12
F12
G12
A13
B13
C13
D13
E13
F13
G13
A14
B14
C14
D14
E14
F14
G14
A15
B15
C15
D15
E15
F15
G15
A16
B16
C16
D16
E16
F16
G16
A17
B17
C17
D17
E17
F17
G17
A18
B18
C18
D18
E18
F18
G18
A19
B19
C19
D19
E19
F19
G19
A20
B20
C20
D20
E20
F20
G20


Среднее болото
Самарская область, старая Рачейка, дачная 20
Ж/д станция Рачейка
Почтовая 21
Старая Рачейка
ГБОУ СОШ с. Старая Рачейка
Пролетарская 20
Родник Старорачейский
Церковь Казан
Железнодорожна
Христиан
Урочище Ближний Бугор
H11
I11
J11
K11
L11
M11
N11
H12
I12
J12
K12
L12
M12
N12
H13
I13
J13
K13
L13
M13
N13
H14
I14
J14
K14
L14
M14
N14
H15
I15
J15
K15
L15
M15
N15
H16
I16
J16
K16
L16
M16
N16
H17
I17
J17
K17
L17
M17
N17
H18
I18
J18
K18
L18
M18
N18
H19
I19
J19
K19
L19
M19
N19
H20
I20
J20
K20
L20
M20
N20


Здание не понятного назначения
Две водонапорные башни
Пятёрочка
Рачейский пруд
Родник
Плотина
Овраг Матрёнин Вал
ЛЭП
ДОЛ «Рассвет»
Пруд
Родник старца Андрея Логинова
Урочище Ямки
O10
P10
Q10
R10
S10
T10
U10
O11
P11
Q11
R11
S11
T11
U11
O12
P12
Q12
R12
S12
T12
U12
O13
P13
Q13
R13
S13
T13
U13
O14
P14
Q14
R14
S14
T14
U14
O15
P15
Q15
R15
S15
T15
U15
O16
P16
Q16
R16
S16
T16
U16
O17
P17
Q17
R17
S17
T17
U17
O18
P18
Q18
R18
S18
T18
U18
O19
P19
Q19
R19
S19
T19
U19
O20
P20
Q20
R20
S20
T20


V10
W10
X10
Y10
Z10
AA10
AB10
V11
W11
X11
Y11
Z11
AA11
AB11
новый сад
старые капды
V12
W12
X12
Y12
Z12
AA12
AB12
Урочище Возрождение
V13
W13
X13
Y13
Z13
AA13
AB13
V14
W14
X14
Y14
Z14
AA14
AB14
V15
W15
X15
Y15
Z15
AA15
AB15
V16
W16
X16
Y16
Z16
AA16
AB16
V17
W17
X17
Y17
Z17
AA17
AB17
V18
W18
X18
Y18
Z18
AA18
AB18
V19
W19
X19
Y19
Z19
AA19
AB19


A21
B21
C21
D21
E21
F21
G21
A22
B22
C22
D22
E22
F22
G22
A23
B23
C23
D23
E23
F23
G23
A24
B24
C24
D24
E24
F24
G24
A25
B25
C25
D25
E25
F25
G25
A26
B26
C26
D26
E26
F26
G26
A27
B27
C27
D27
E27
F27
G27
A28
B28
C28
D28
E28
F28
G28
A29
B29
C29
D29
E29
F29
G29
A30
B30
C30
D30
E30
F30
G30
A31
B31


Урочище Стремки
Остановочный пункт Лобановка
Лобановка
Пруд
Кладбище
H21
I21
J21
K21
L21
M21
N21
H22
I22
J22
K22
L22
M22
N22
H23
I23
J23
K23
L23
M23
N23
H24
I24
J24
K24
L24
M24
N24
H25
I25
J25
K25
L25
M25
N25
H26
I26
J26
K26
L26
M26
N26
H27
I27
J27
K27
L27
M27
N27
H28
I28
J28
K28
L28
M28
N28
O28
I29
J29
K29
L29
M29
N29
O29
I30
J30
K30
L30
M30
N30
O30


U20
O21
P21
Q21
R21
S21
T21
U21
O22
P22
Q22
R22
S22
T22
U22
O23
P23
Q23
R23
S23
T23
U23
V23
O24
P24
Q24
R24
S24
T24
U24
V24
мост
P25
Q25
R25
S25
T25
U25
V25
P26
Q26
R26
S26
T26
U26
V26
P27
Q27
R27
S27
T27
U27
V27
P28
Q28
R28
S28
T28
U28
V28
P29
Q29
R29
S29
T29
U29
V29
Кладбище
P30
Q30
R30
S30
T30
U30
V30

V20
W20
X20
Y20
Z20
AA20
Рачейский бор
AB20
V21
W21
X21
Y21
Z21
AA21
AB21
W22
X22
Y22
Z22
AA22
AB22
W23
X23
Y23
Z23
AA23
AB23
W24
X24
Y24
Z24
AA24
AB24
W25
X25
Y25
Z25
AA25
AB25
W26
X26
Y26
Z26
AA26
AB26
W27
X27
Y27
Z27
AA27
AB27
W28
X28
Y28
Z28
AA28
AB28
W29
X29
Y29
Z29
AA29
AB29
W30
X30
Y30
Z30


C31
D31
E31
F31
G31
H31
A32
B32
C32
D32
E32
F32
G32
H32
Алакаевка
A33
B33
C33
D33
E33
F33
G33
H33
B34
C34
D34
E34
F34
G34
H34
B35
C35
D35
E35
F35
G35
H35
B36
C36
D36
E36
F36
G36
H36
B37
C37
D37
E37
F37
G37
H37
B38
C38
D38
E38


I31
J31
K31
L31
M31
N31
O31
Пруд
I32
J32
K32
L32
M32
N32
O32
Пруд
I33
J33
K33
L33
M33
N33
O33
I34
J34
K34
L34
M34
N34
O34
I35
J35
K35
L35
M35
N35
O35
I36
J36
K36
L36
M36
N36
O36
I37
J37
K37
L37
M37
N37
O37


P31
Q31
R31
S31
T31
U31
V31
ж/д. переезд
Пруд
P32
Q32
R32
S32
T32
U32
V32
P33
Q33
R33
S33
T33
U33
V33
Кладбище
P34
Q34
R34
S34
T34
U34
V34
Лес смерти(лес каракурт)
P35
Q35
R35
S35
T35
U35
V35
Томышовский овраг
P36
Q36
R36
S36
T36
U36
V36
P37
Q37
R37
S37
T37
U37
V37

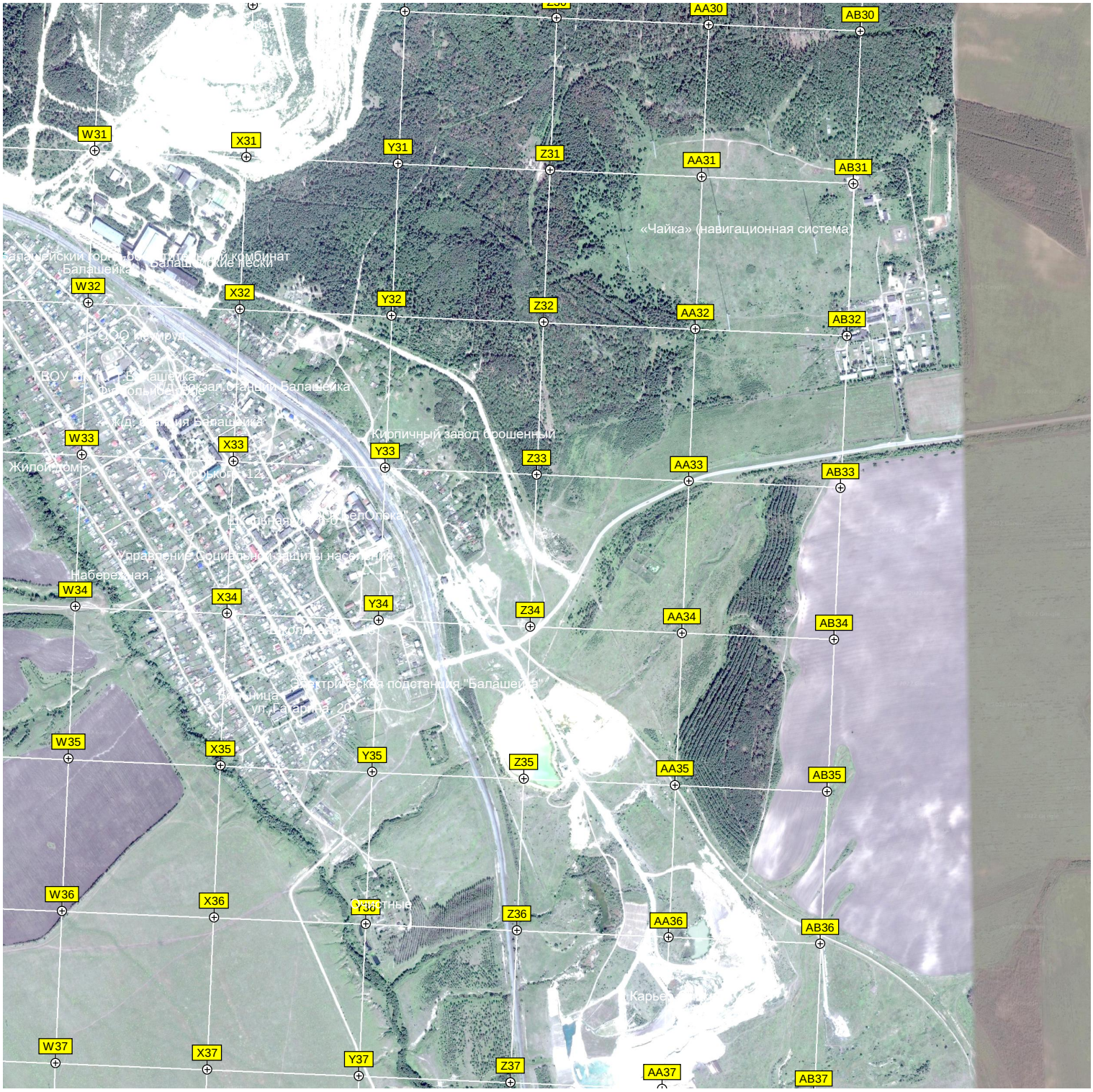
AA30
AB30
W31
X31
Y31
Z31
AA31
AB31
«Чайка» (навигационная система)
Балашейка
W32
X32
Y32
Z32
AA32
AB32
Кирпичный завод брошенный
W33
X33
Y33
Z33
AA33
AB33
Жилой дом
Управление Социальной защиты населения
Набережная
W34
X34
Y34
Z34
AA34
AB34
Электрическая подстанция "Балашейка"
ул. Гагарина, 20
W35
X35
Y35
Z35
AA35
AB35
W36
X36
Y36
Z36
AA36
AB36
Карьер
W37
X37
Y37
Z37
AA37
AB37