
372500
373000
373500
374000
374500
375000
375500
4987000
4986500
4986000
4985500
4985000
4984500
4984000
4983500
4983000
4982500
4982000
A1
B1
C1
D1
E1
F1
G1
A2
B2
C2
D2
E2
F2
G2
A3
B3
C3
D3
E3
F3
G3
A4
B4
C4
D4
E4
F4
G4
A5
B5
C5
D5
E5
F5
G5
A6
B6
C6
D6
E6
F6
G6
A7
B7
C7
D7
E7
F7
G7
A8
B8
C8
D8
E8
F8
G8
A9
B9
C9
D9
E9
F9
G9
A10
B10
C10
D10
E10
F10
G10
"Строитель"
"Надежда"
Гора Султанская
СОТ Мечта, проезд 15, участок 1

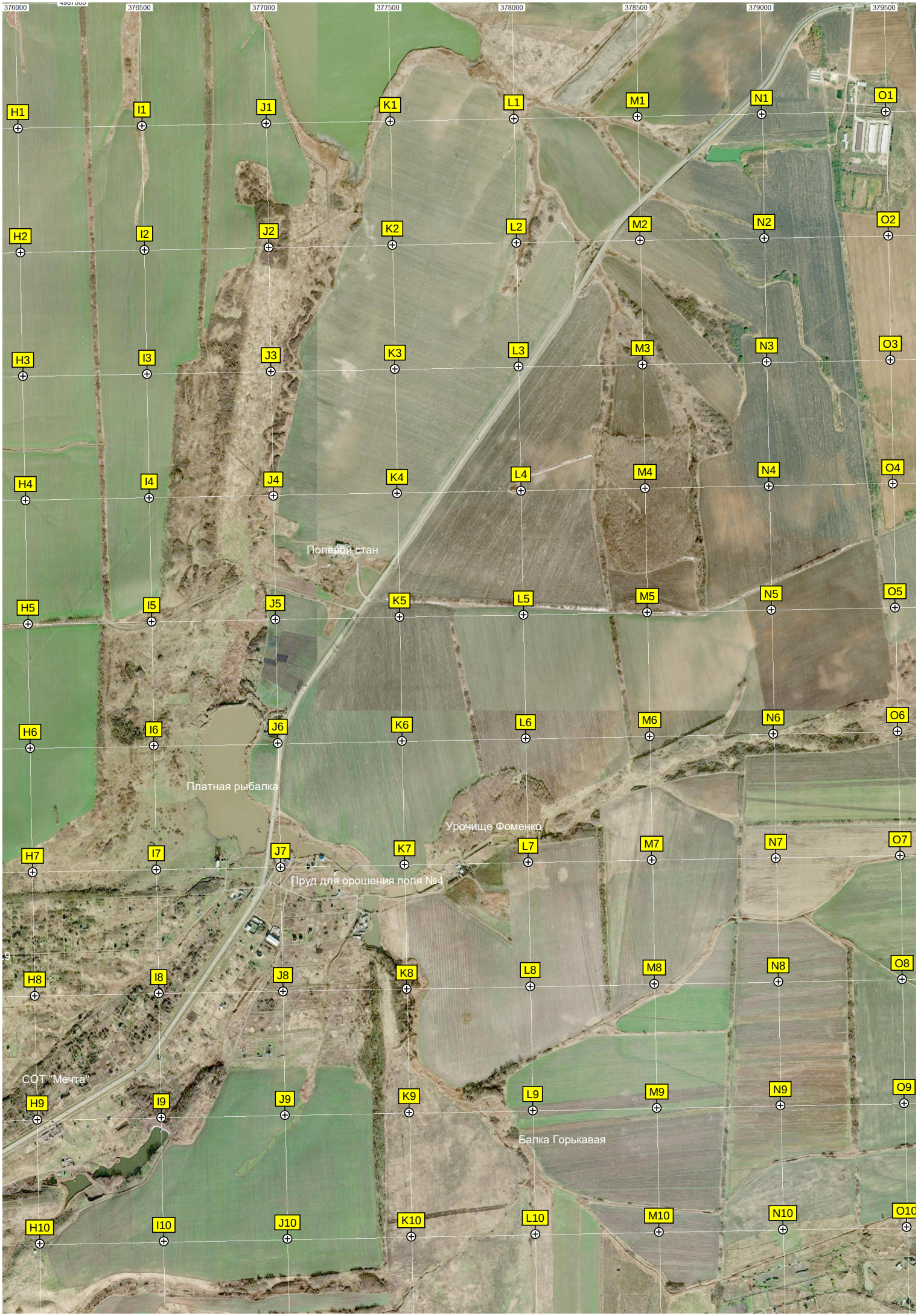
376000
376500
377000
377500
378000
378500
379000
379500
H1
I1
J1
K1
L1
M1
N1
O1
H2
I2
J2
K2
L2
M2
N2
O2
H3
I3
J3
K3
L3
M3
N3
O3
H4
I4
J4
K4
L4
M4
N4
O4
Полевой стан
H5
I5
J5
K5
L5
M5
N5
O5
H6
I6
J6
K6
L6
M6
N6
O6
Платная рыбалка
Урочище Фоменко
H7
I7
J7
K7
L7
M7
N7
O7
Пруд для орошения поля №4
H8
I8
J8
K8
L8
M8
N8
O8
СОТ "Мечта"
H9
I9
J9
K9
L9
M9
N9
O9
Балка Горькавая
H10
I10
J10
K10
L10
M10
N10
O10

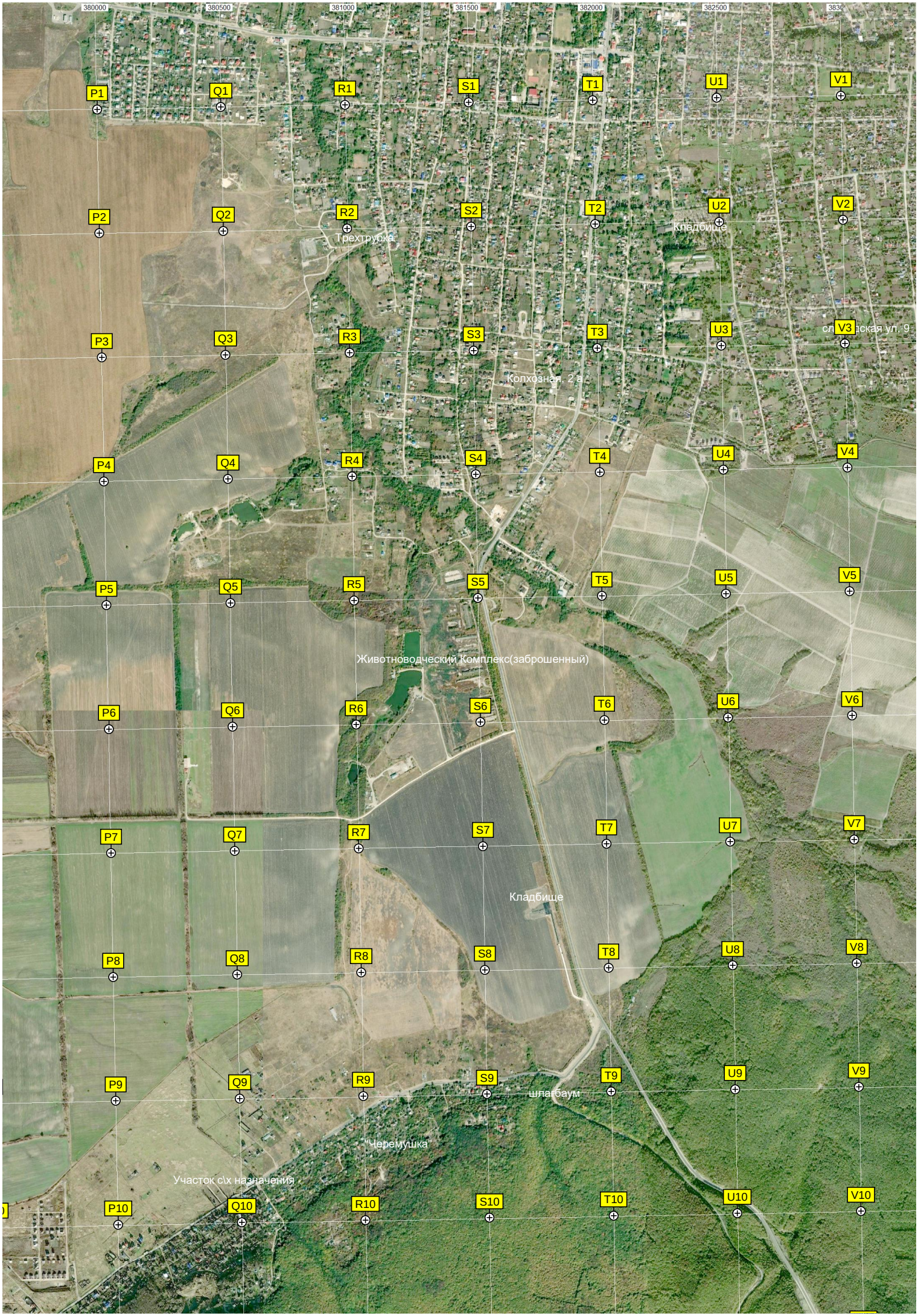
380000
380500
381000
381500
382000
382500
P1
Q1
R1
S1
T1
U1
V1
P2
Q2
R2
S2
T2
U2
V2
Трехтрубка
Кладбище
P3
Q3
R3
S3
T3
U3
V3
Колхозная, 2 а
P4
Q4
R4
S4
T4
U4
V4
P5
Q5
R5
S5
T5
U5
V5
Животноводческий Комплекс(заброшенный)
P6
Q6
R6
S6
T6
U6
V6
P7
Q7
R7
S7
T7
U7
V7
Кладбище
P8
Q8
R8
S8
T8
U8
V8
P9
Q9
R9
S9
T9
U9
V9
шлагбаум
"Черемушка"
Участок с\х назначения
P10
Q10
R10
S10
T10
U10
V10

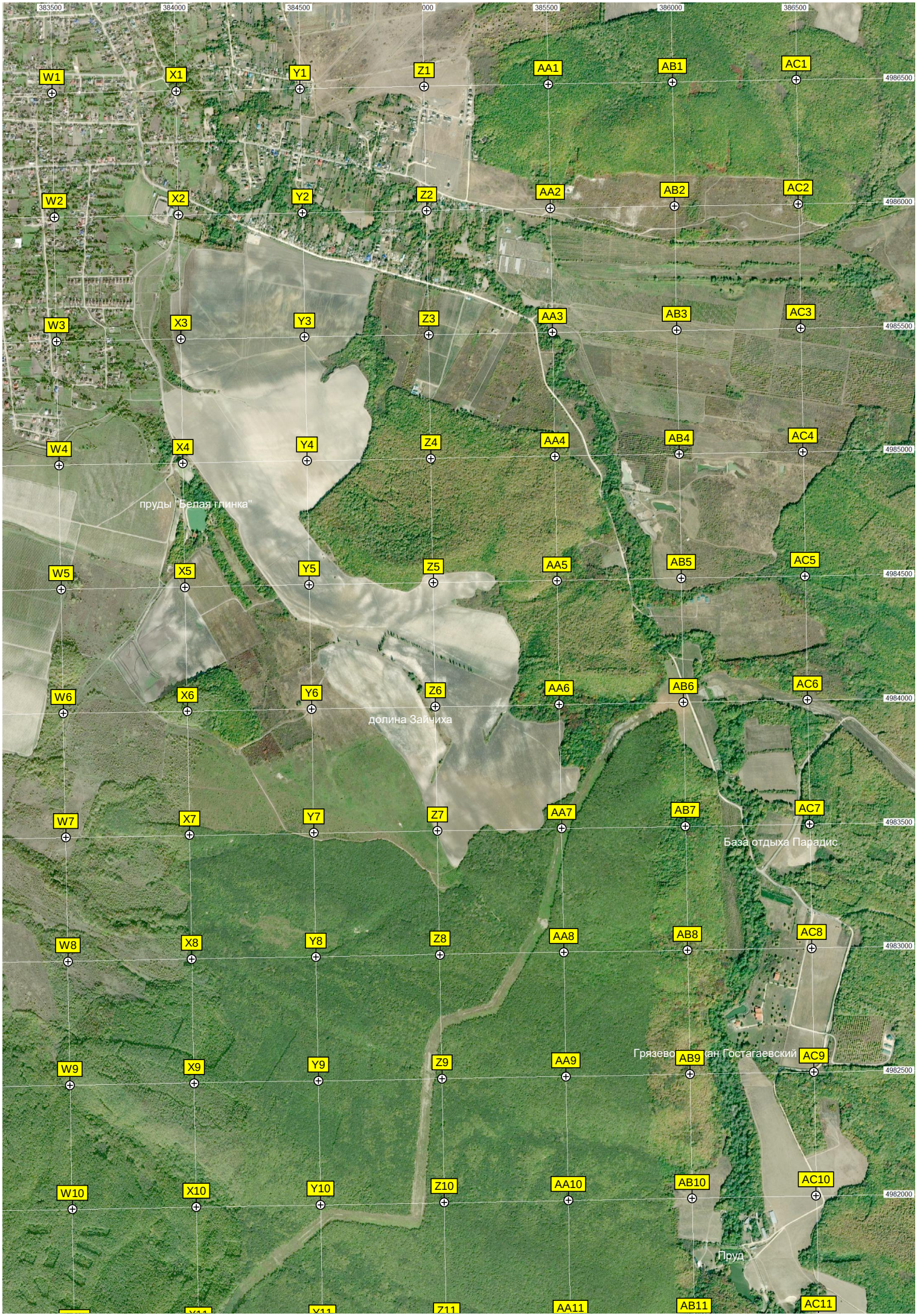
383500
384000
384500
000
385500
386000
386500
4986500
4986000
4985500
4985000
4984500
4984000
4983500
4983000
4982500
4982000
W1
X1
Y1
Z1
AA1
AB1
AC1
W2
X2
Y2
Z2
AA2
AB2
AC2
W3
X3
Y3
Z3
AA3
AB3
AC3
W4
X4
Y4
Z4
AA4
AB4
AC4
пруды "Белая глинка"
W5
X5
Y5
Z5
AA5
AB5
AC5
W6
X6
Y6
Z6
AA6
AB6
AC6
долина Зайчиха
W7
X7
Y7
Z7
AA7
AB7
AC7
База отдыха Парадис
W8
X8
Y8
Z8
AA8
AB8
AC8
W9
X9
Y9
Z9
AA9
AB9
AC9
Грязево
ан Гостагаевский
W10
X10
Y10
Z10
AA10
AB10
AC10
Пруд
AA11
AB11
AC11

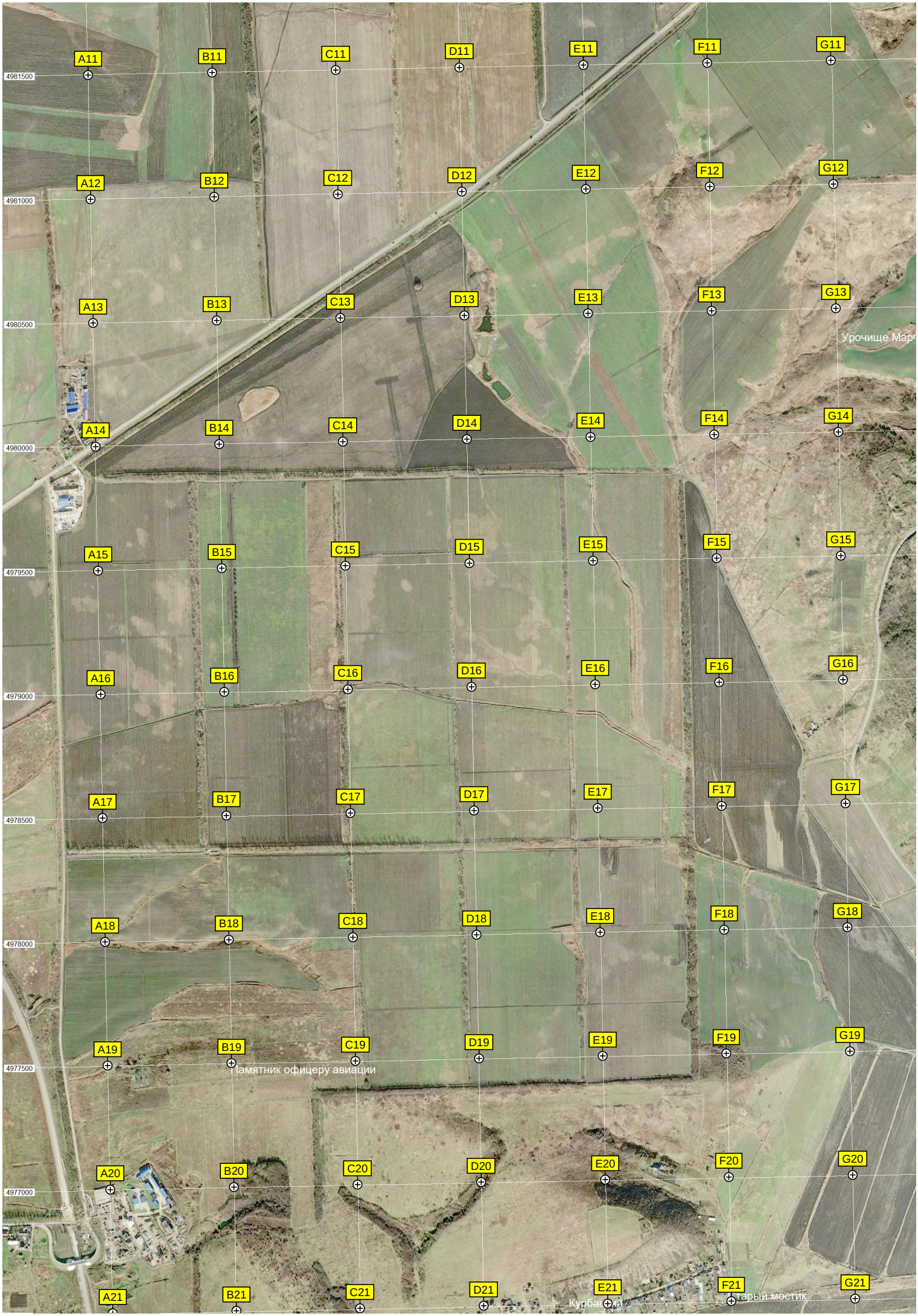
A11
B11
C11
D11
E11
F11
G11
4981500
A12
B12
C12
D12
E12
F12
G12
4981000
A13
B13
C13
D13
E13
F13
G13
4980500
Урочище Мар
A14
B14
C14
D14
E14
F14
G14
4980000
A15
B15
C15
D15
E15
F15
G15
4979500
A16
B16
C16
D16
E16
F16
G16
4979000
A17
B17
C17
D17
E17
F17
G17
4978500
A18
B18
C18
D18
E18
F18
G18
4978000
A19
B19
C19
D19
E19
F19
G19
4977500
Памятник офицеру авиации
A20
B20
C20
D20
E20
F20
G20
4977000
A21
B21
C21
D21
E21
F21
G21
Старый мостик

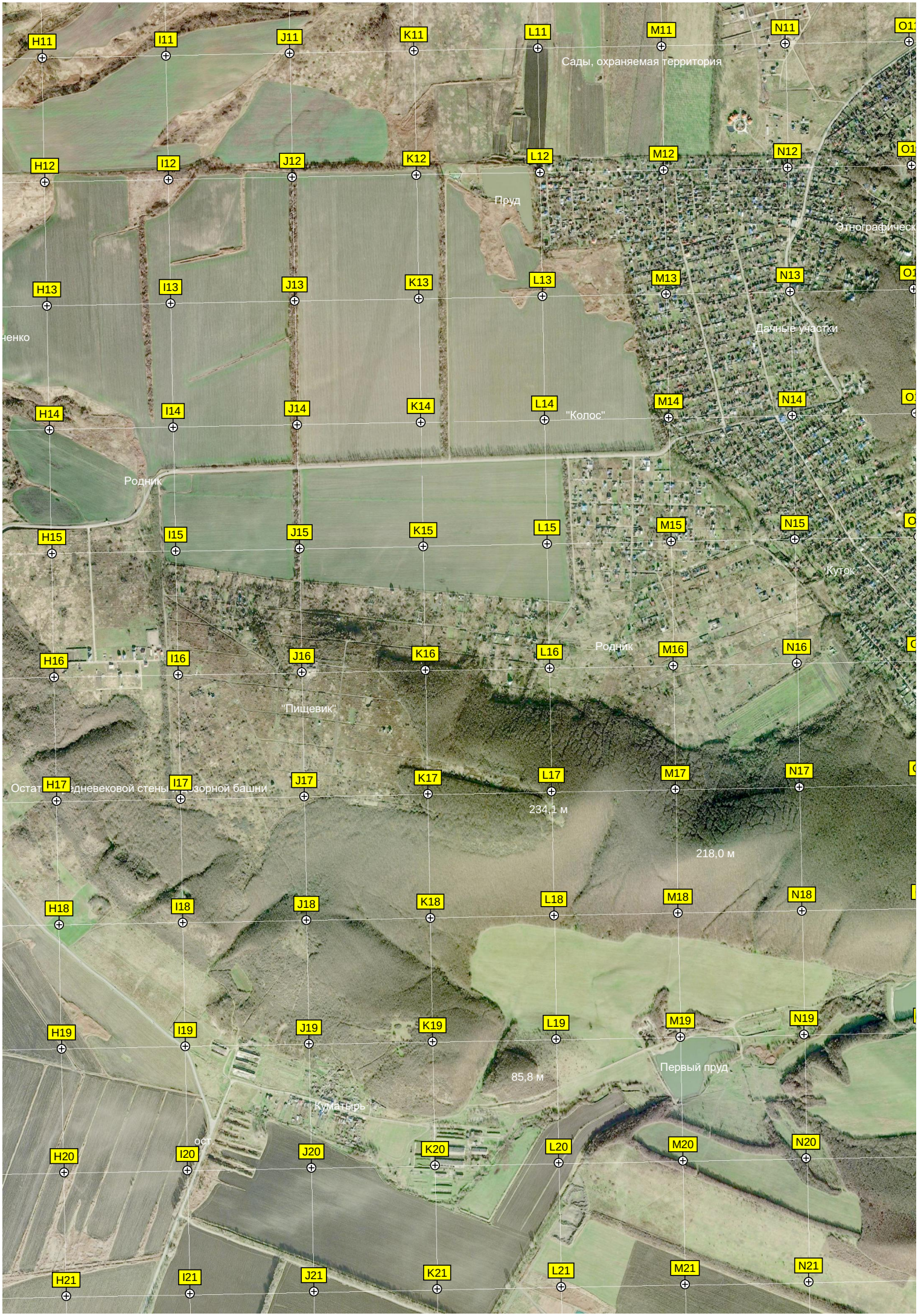
H11
I11
J11
K11
L11
M11
N11
O11
Сады, охраняемая территория
H12
I12
J12
K12
L12
M12
N12
O12
Пруд
Этнографическ
H13
I13
J13
K13
L13
M13
N13
O13
Дачные участки
H14
I14
J14
K14
L14
M14
N14
O14
"Колос"
Родник
H15
I15
J15
K15
L15
M15
N15
O15
Куток
H16
I16
J16
K16
L16
M16
N16
O16
Родник
"Пищевик"
H17
I17
J17
K17
L17
M17
N17
O17
234,1 м
218,0 м
H18
I18
J18
K18
L18
M18
N18
H19
I19
J19
K19
L19
M19
N19
85,8 м
Первый пруд
Куматырь
H20
I20
J20
K20
L20
M20
N20
H21
I21
J21
K21
L21
M21
N21

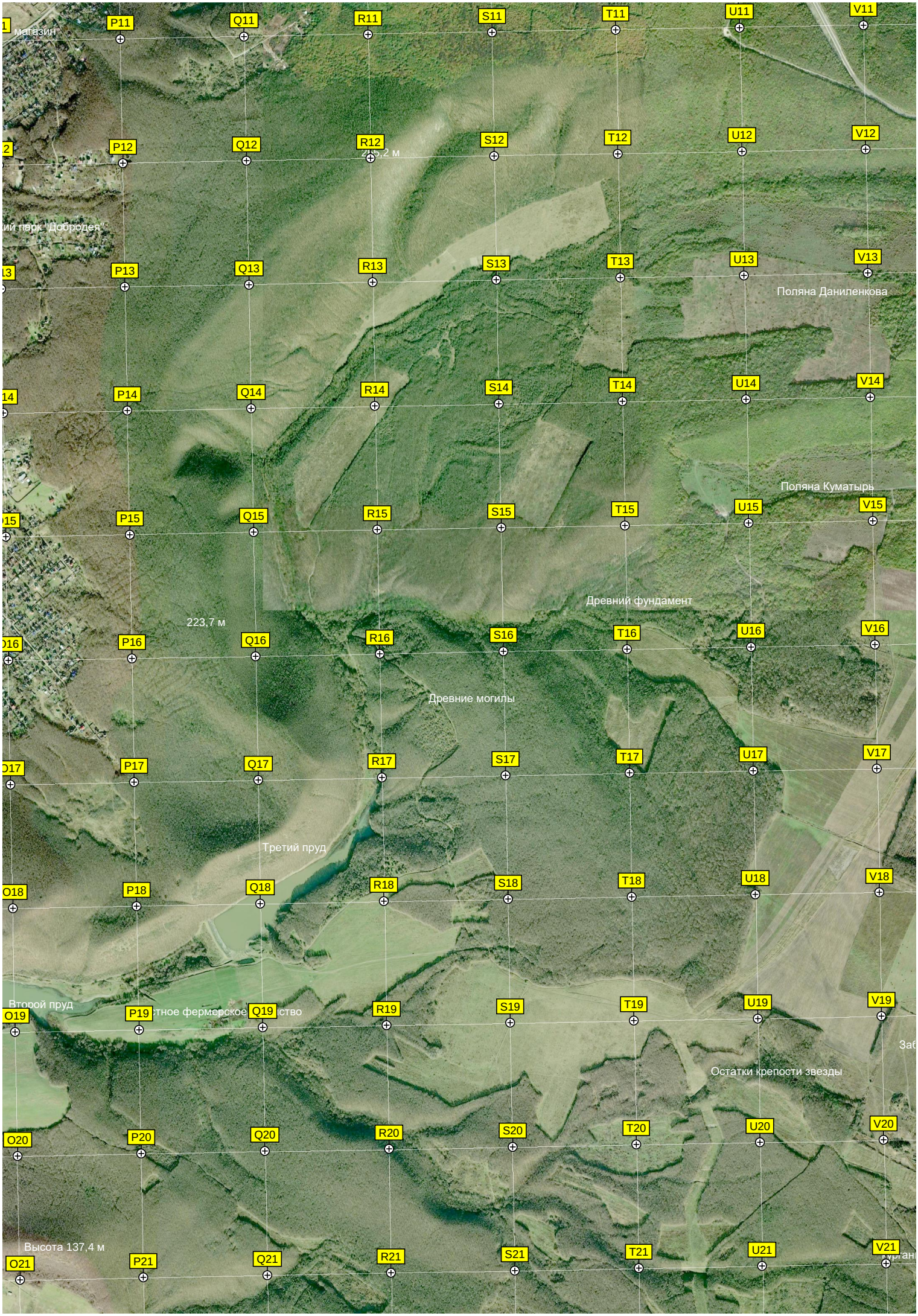
магазин
P11
Q11
R11
S11
T11
U11
V11
P12
Q12
R12
S12
T12
U12
V12
P13
Q13
R13
S13
T13
U13
V13
Поляна Даниленкова
P14
Q14
R14
S14
T14
U14
V14
Поляна Куматырь
P15
Q15
R15
S15
T15
U15
V15
Древний фундамент
223,7 м
P16
Q16
R16
S16
T16
U16
V16
Древние могилы
P17
Q17
R17
S17
T17
U17
V17
Третий пруд
P18
Q18
R18
S18
T18
U18
V18
Второй пруд
P19
Q19
R19
S19
T19
U19
V19
Остатки крепости звезды
P20
Q20
R20
S20
T20
U20
V20
Высота 137,4 м
P21
Q21
R21
S21
T21
U21
V21

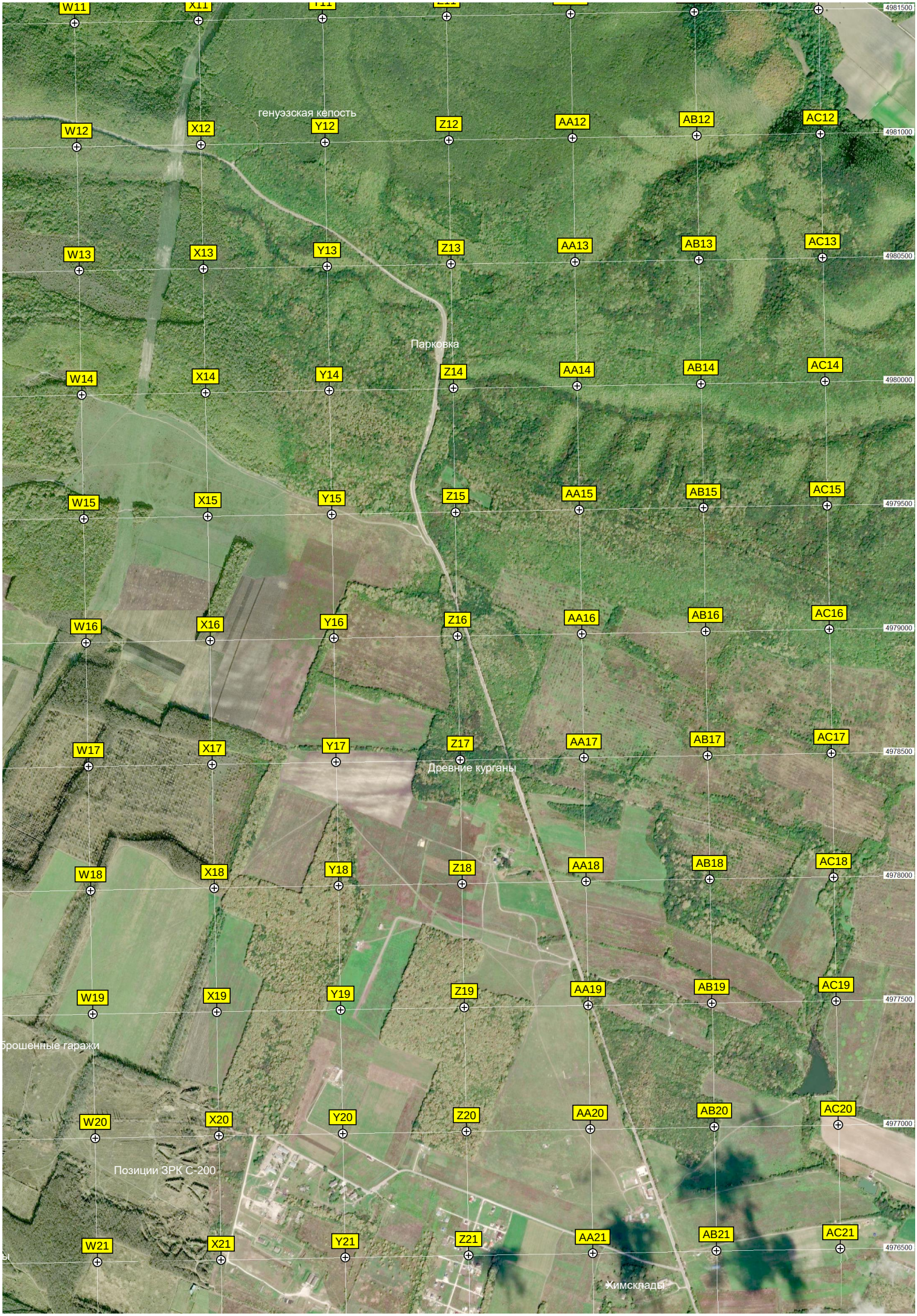
генуэзская крепость
Парковка
Древние курганы
брошенные гаражи
Позиции ЗРК С-200
Химскпады
W11
X11
Y11
Z11
AA11
AB11
AC11
W12
X12
Y12
Z12
AA12
AB12
AC12
W13
X13
Y13
Z13
AA13
AB13
AC13
W14
X14
Y14
Z14
AA14
AB14
AC14
W15
X15
Y15
Z15
AA15
AB15
AC15
W16
X16
Y16
Z16
AA16
AB16
AC16
W17
X17
Y17
Z17
AA17
AB17
AC17
W18
X18
Y18
Z18
AA18
AB18
AC18
W19
X19
Y19
Z19
AA19
AB19
AC19
W20
X20
Y20
Z20
AA20
AB20
AC20
W21
X21
Y21
Z21
AA21
AB21
AC21
4981500
4981000
4980500
4980000
4979500
4979000
4978500
4978000
4977500
4977000
4976500

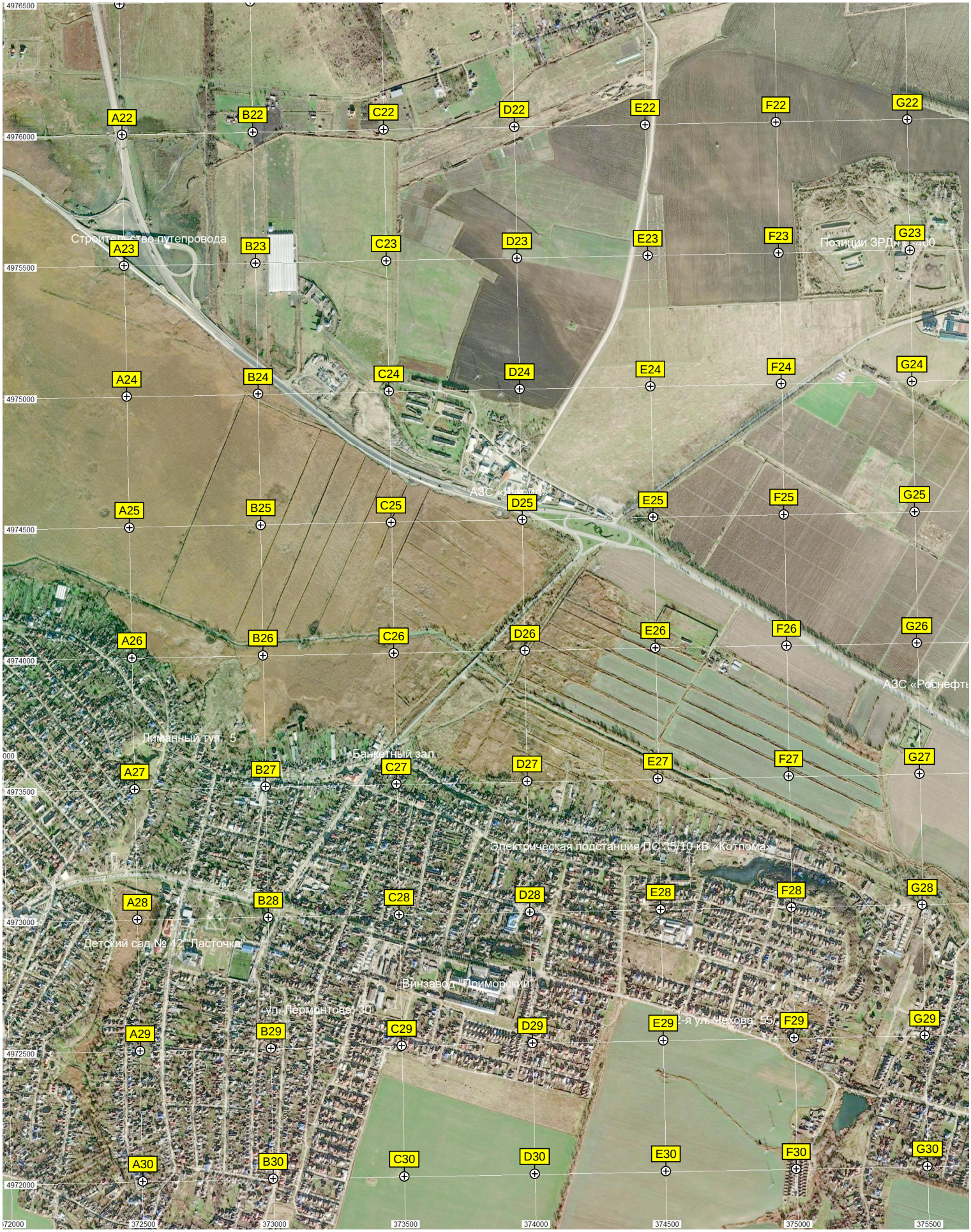
4976500
4976000
4975500
4975000
4974500
4974000
4973500
4973000
4972500
4972000
372500
373000
373500
374000
374500
375000
375500
A22
B22
C22
D22
E22
F22
G22
A23
B23
C23
D23
E23
F23
G23
A24
B24
C24
D24
E24
F24
G24
A25
B25
C25
D25
E25
F25
G25
A26
B26
C26
D26
E26
F26
G26
A27
B27
C27
D27
E27
F27
G27
A28
B28
C28
D28
E28
F28
G28
A29
B29
C29
D29
E29
F29
G29
A30
B30
C30
D30
E30
F30
G30
Строительство путепровода
Позиции ЗРДн
АЗС «Роснефть»
Лиманный тупик, 5
Банкетный зал
Электрическая подстанция ПС 35/10 кВ «Котлома»
Детский сад № 42 "Ласточка"
Винзавод "Приморский"
ул. Лермонтова, 30
2-я ул. Чехова, 55


Водохранилище
H22
I22
J22
K22
L22
M22
N22
H23
I23
J23
K23
L23
M23
N23
H24
I24
J24
K24
L24
M24
N24
Урочище Дубинки
H25
I25
J25
K25
L25
M25
N25
H26
I26
J26
K26
L26
M26
N26
H27
I27
J27
K27
L27
M27
N27
Страусиная ферма
H28
I28
J28
K28
L28
M28
N28
Тарусин
Топливные резервуары
H29
I29
J29
K29
L29
M29
N29
H30
I30
J30
K30
L30
M30
N30
376000
376500
377000
377500
378000
378500
379000

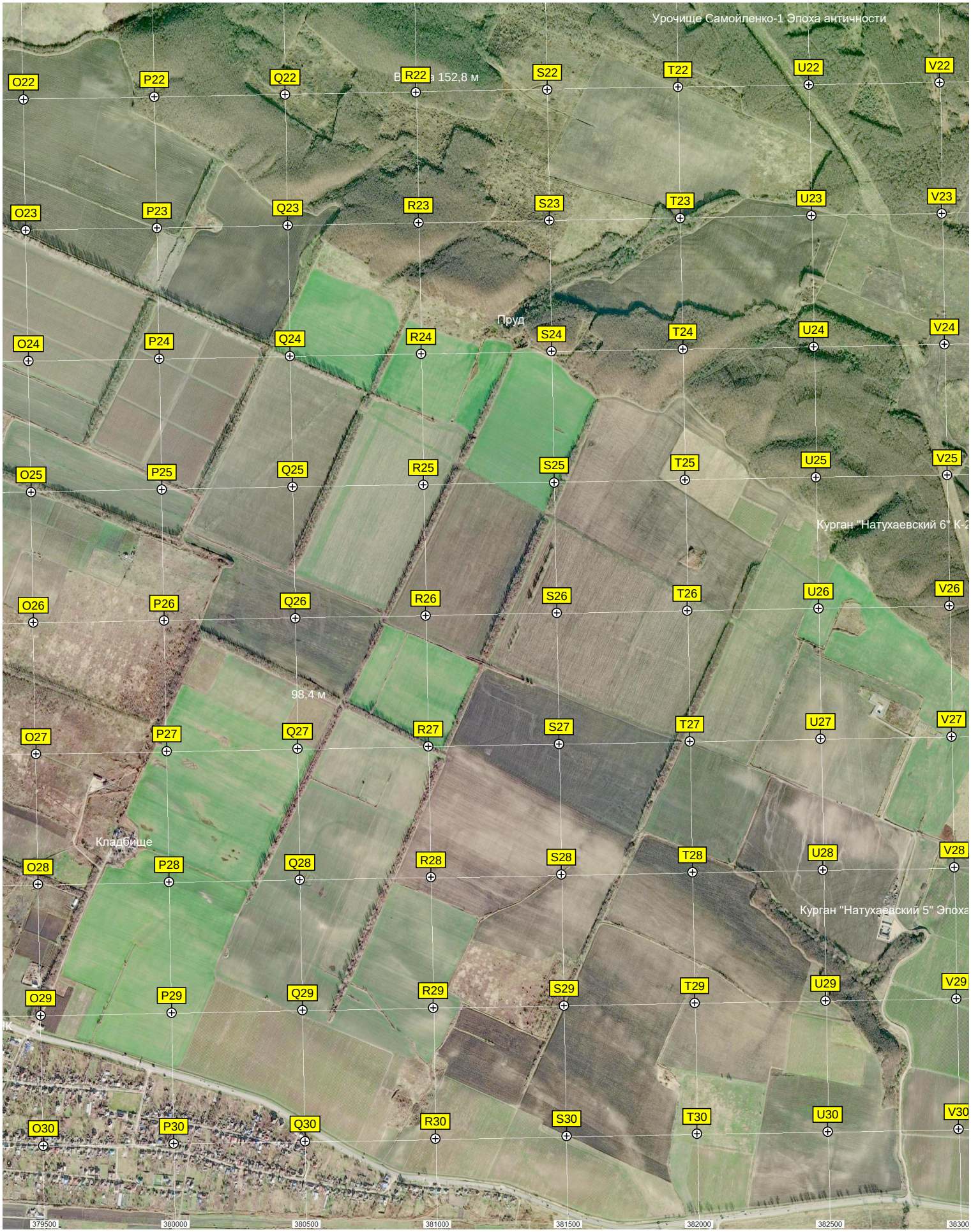
Урочище Самойленко-1 Эпоха античности
152,8 м
Пруд
Курган "Натухаевский 6" К-2
98,4 м
Кладбище
Курган "Натухаевский 5" Эпоха
O22
P22
Q22
R22
S22
T22
U22
V22
O23
P23
Q23
R23
S23
T23
U23
V23
O24
P24
Q24
R24
S24
T24
U24
V24
O25
P25
Q25
R25
S25
T25
U25
V25
O26
P26
Q26
R26
S26
T26
U26
V26
O27
P27
Q27
R27
S27
T27
U27
V27
O28
P28
Q28
R28
S28
T28
U28
V28
O29
P29
Q29
R29
S29
T29
U29
V29
O30
P30
Q30
R30
S30
T30
U30
V30
379500
380000
380500
381000
381500
382000
382500

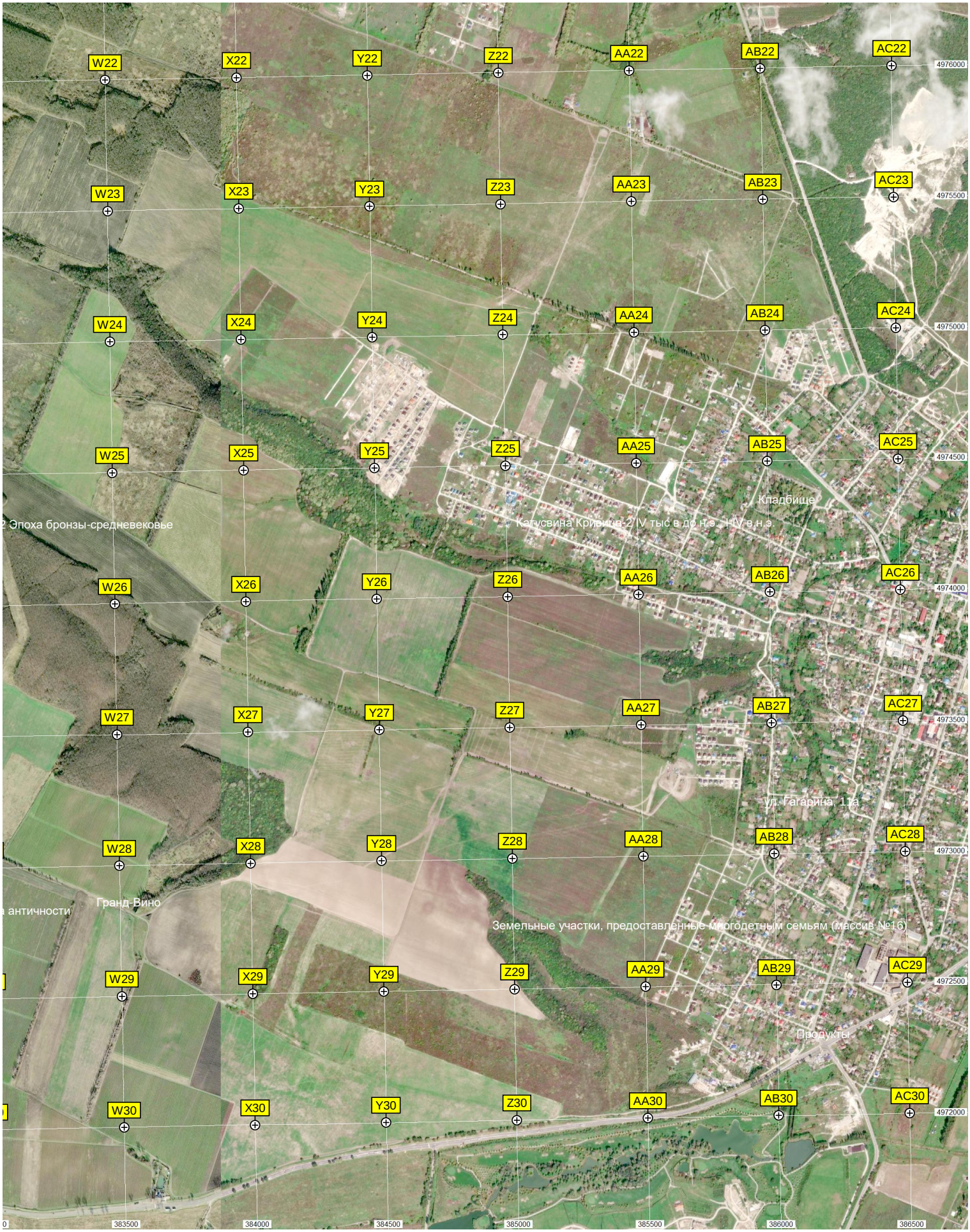
W22
X22
Y22
Z22
AA22
AB22
AC22
4976000
W23
X23
Y23
Z23
AA23
AB23
AC23
4975500
W24
X24
Y24
Z24
AA24
AB24
AC24
4975000
W25
X25
Y25
Z25
AA25
AB25
AC25
4974500
Кладбище
Эпоха бронзы-средневековье
Катусвина Кривцов-2 IV тыс в до н.э. - I-V в.н.э.
W26
X26
Y26
Z26
AA26
AB26
AC26
4974000
W27
X27
Y27
Z27
AA27
AB27
AC27
4973500
ул. Гагарина, 11а
W28
X28
Y28
Z28
AA28
AB28
AC28
4973000
Гранд-Вино
античности
Земельные участки, предоставленные многодетным семьям (массив №16)
W29
X29
Y29
Z29
AA29
AB29
AC29
4972500
Продукты
W30
X30
Y30
Z30
AA30
AB30
AC30
4972000
383500
384000
384500
385000
385500
386000
386500