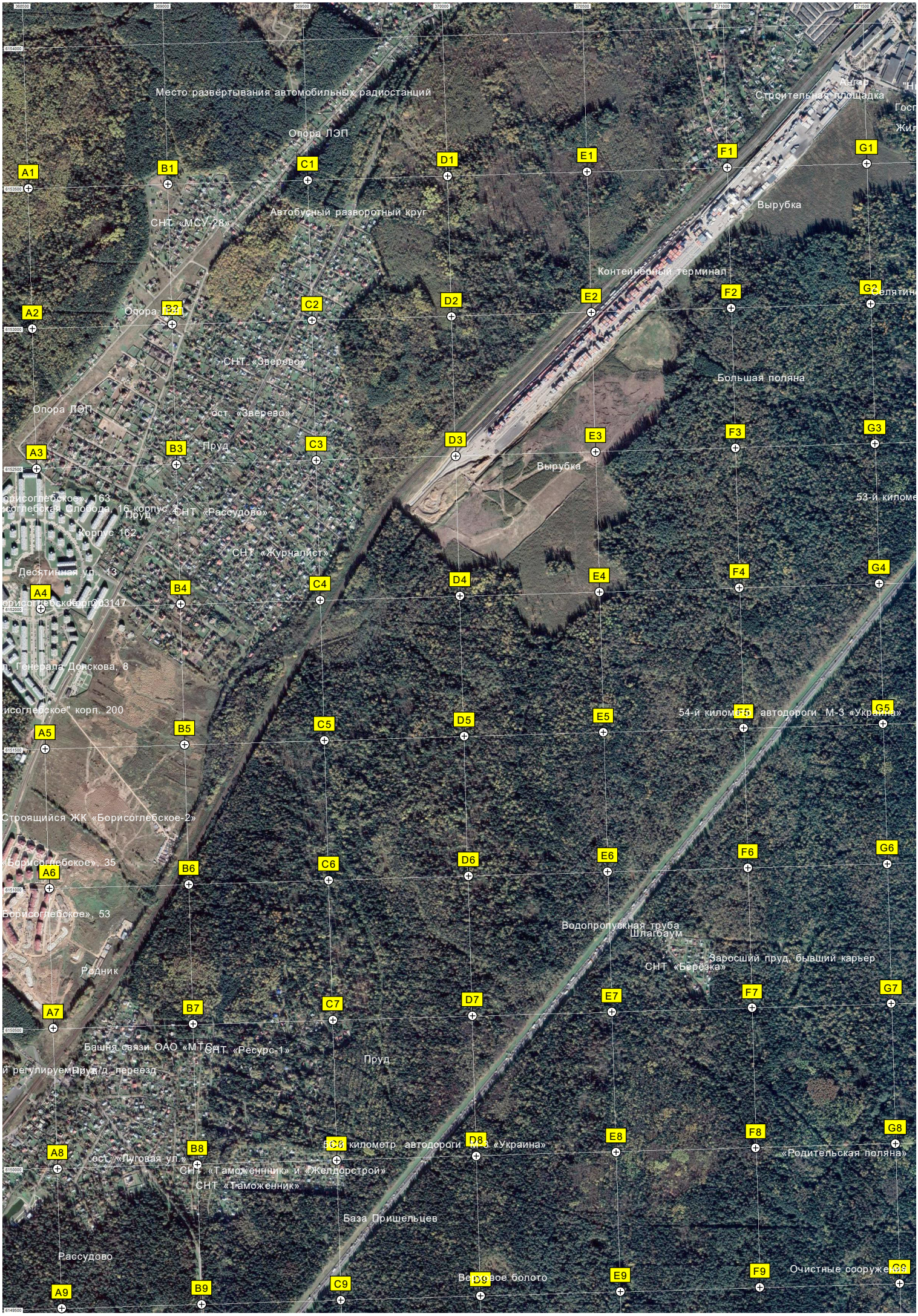
Место развёртывания автомобильных радиостанций
Опора ЛЭП
Строительная площадка
Ангар
Вырубка
Автобусный разворотный круг
СНТ «МСУ-28»
Контейнерный терминал
Большая поляна
СНТ «Зверево»
ост. «Зверево»
Пруд
Вырубка
СНТ «Рассудово»
Корпус 162
СНТ «Журналист»
Десятинная ул., 13
Генерала Донскова, 8
54-й километр автодороги М-3 «Украина»
Строящийся ЖК «Борисоглебское-2»
Водопропускная труба
Шлагбаум
Заросший пруд, бывший карьер
СНТ «Берёзка»
Родник
Башня связи ОАО «МТС»
СНТ «Ресурс-1»
Пруд
ж/д переезд
ост. «Луговая ул.»
СНТ «Таможенник» и «Желдорстрой»
СНТ «Таможенник»
«Родительская поляна»
База Пришельцев
Рассудово
Очистные сооружения
A1
B1
C1
D1
E1
F1
G1
A2
B2
C2
D2
E2
F2
G2
A3
B3
C3
D3
E3
F3
G3
A4
B4
C4
D4
E4
F4
G4
A5
B5
C5
D5
E5
F5
G5
A6
B6
C6
D6
E6
F6
G6
A7
B7
C7
D7
E7
F7
G7
A8
B8
C8
D8
E8
F8
G8
A9
B9
C9
D9
E9
F9
G9

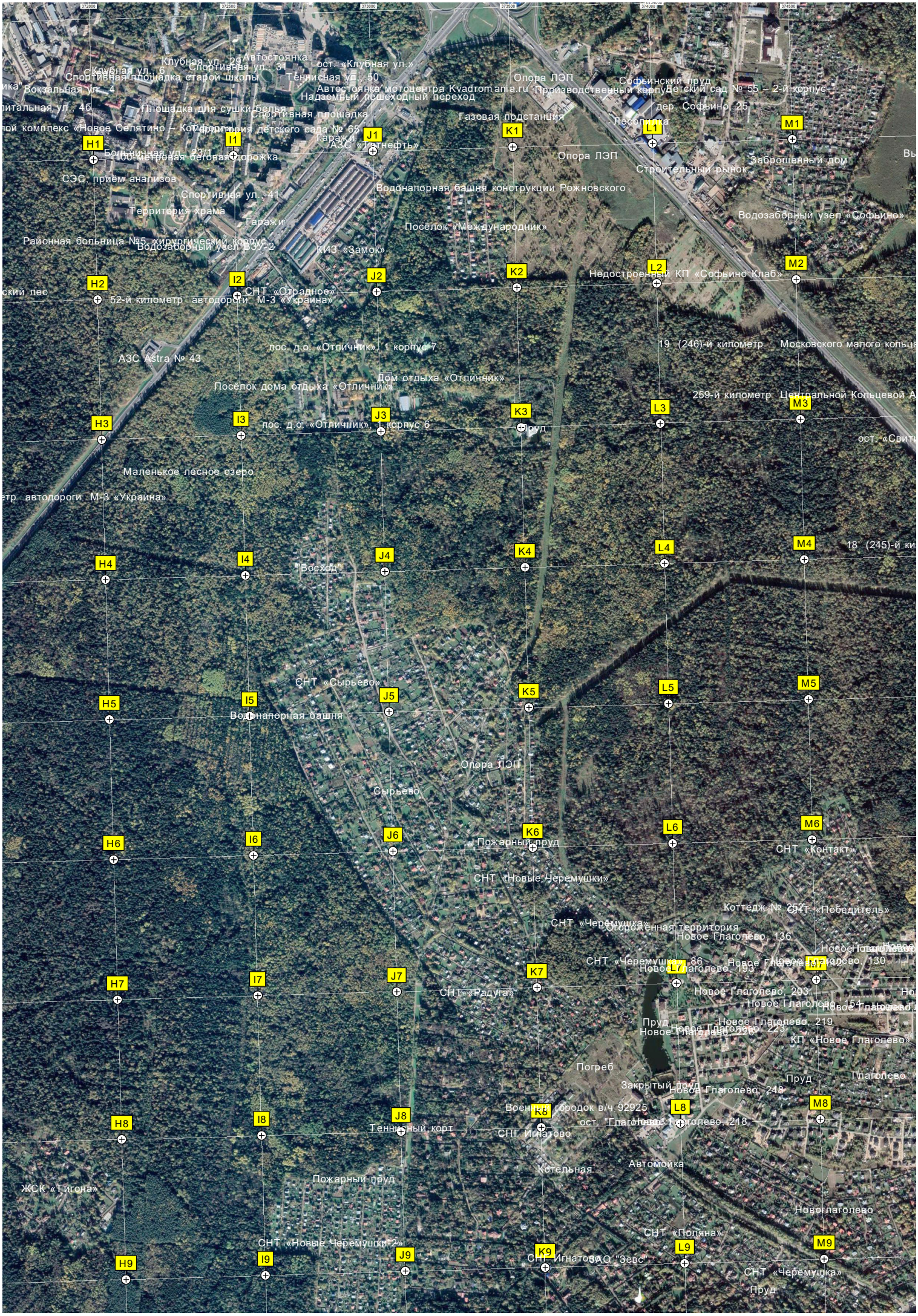
372000
372500
373000
373500
374000
374500
Клубная ул., 2а
Автостоянка
ост. «Клубная ул.»
Клубная ул., 6
Спортивная ул., 31
Спортивная площадка старой школы
Теннисная ул., 50
Опора ЛЭП
Софьинский пруд
Вокзальная ул., 4
Автостоянка мотоцентра Kvadromania.ru
Производственный корпус
Детский сад № 55 – 2-й корпус
Надаемый пешеходный переход
дер. Софьино, 25
Площадка для сушки белья
Спортивная площадка
Газовая подстанция
Лесопилка
Территория детского сада № 63
Гаражи
АЗС «Татнефть»
Опора ЛЭП
Заброшенный дом
100-метровая беговая дорожка
Строительный рынок
СЭС, прием анализов
Водонапорная башня конструкции Рожновского
Спортивная ул., 41
Территория храма
Гаражи
Водозаборный узел «Софьино»
Посёлок «Международник»
Районная больница №5, хирургический корпус
Водозаборный узел ВЗУ-2
КИЗ «Замок»
Недостроенный КП «Софьино Клаб»
СНТ «Отрадное»
52-й километр автодороги М-3 «Украина»
пос. д.о. «Отличник», 1 корпус 7
19 (246)-й километр Московского малого кольца
АЗС Astra № 43
Дом отдыха «Отличник»
Посёлок дома отдыха «Отличник»
259-й километр Центральной Кольцевой А
пос. д.о. «Отличник», 1 корпус 6
Пруд
Маленькое лесное озеро
автодороги М-3 «Украина»
18 (245)-й ки
Восход
СНТ «Сырьево»
Водонапорная башня
Опора ЛЭП
Сырьево
Пожарный пруд
СНТ «Контакт»
СНТ «Новые Черёмушки»
Коттедж № 254
СНТ «Победитель»
СНТ «Черёмушка»
Огороженная территория
Новое Глаголево, 136
СНТ «Черёмушка», 86
Новое Глаголево, 130
СНТ «Радуга»
Новое Глаголево, 293
Новое Глаголево, 154
Новое Глаголево, 219
Пруд
Новое Глаголево, 226
Новое Глаголево, 229
КП «Новое Глаголево»
Погреб
Пруд
Глаголево
Закрытый пруд
Новое Глаголево, 248
Военный городок в/ч 92925
ост. "Глаголево"
Новое Глаголево, 218
Теннисный корт
СНТ Игнатово
Котельная
Автомойка
Пожарный пруд
ЖСК «Тигона»
Новоглаголево
СНТ «Поляна»
СНТ «Новые Черёмушки-2»
СНТ Игнатово
ЗАО "Зевс"
СНТ «Черёмушка»
Пруд
H1
H2
H3
H4
H5
H6
H7
H8
H9
I1
I2
I3
I4
I5
I6
I7
I8
I9
J1
J2
J3
J4
J5
J6
J7
J8
J9
K1
K2
K3
K4
K5
K6
K7
K8
K9
L1
L2
L3
L4
L5
L6
L7
L8
L9
M1
M2
M3
M4
M5
M6
M8
M9


ДСК «Исток»
Опора ЛЭП
Базовая станция сотовой связи
Пруд
ИЖС участки
Поле
Дом Дмитрия
СНТ «Рубин-1»
Пожарный пруд
Свитино
Территория бывшего птичника
Вырубка
Московского малого кольца А-107 (3)
Въезд
Просека ЛЭП
Строящийся объект
Производство металлоконструкций ГК «Таврос»
17 (244)-й километр Московского малого кольца А-107 (4)
257-й километр Центральной Кольцевой АвтоДороги (А-113) (82)
СНТ «Фотон»
Новое Глаголево, 10
Гражданский КПП
(243)-й километр Московского малого кольца А-107 (5)
256-й километр Центральной Кольцевой АвтоДороги (А-113) (83)
Новое Глаголево, 80
Храм Пантелеимона Целителя
Пожарный пруд
Бывший РТЦ (ЦРН) ЗРК С-25 позиция «Хвала»
Антенная вышка
ДСК им. Ларина
СНТ «Дубрава»
"Поляна"
Путепровод
Ресторан Вересень
СНТ «Дорожник»
"Мишуткино-7"
Пруд
Транспортная развязка Жёдочи
2 поле Новоглаголево
Мишуткино
Стоянка
N1 O1 P1 Q1 R1 S1 T1
N2 O2 P2 Q2 R2 S2 T2
N3 O3 P3 Q3 R3 S3 T3
N4 O4 P4 Q4 R4 S4 T4
N5 O5 P5 Q5 R5 S5 T5
N6 O6 P6 Q6 R6 S6 T6
N7 O7 P7 Q7 R7 S7 T7
N8 O8 P8 Q8 R8 S8 T8
N9 O9 P9 Q9 R9 S9 T9

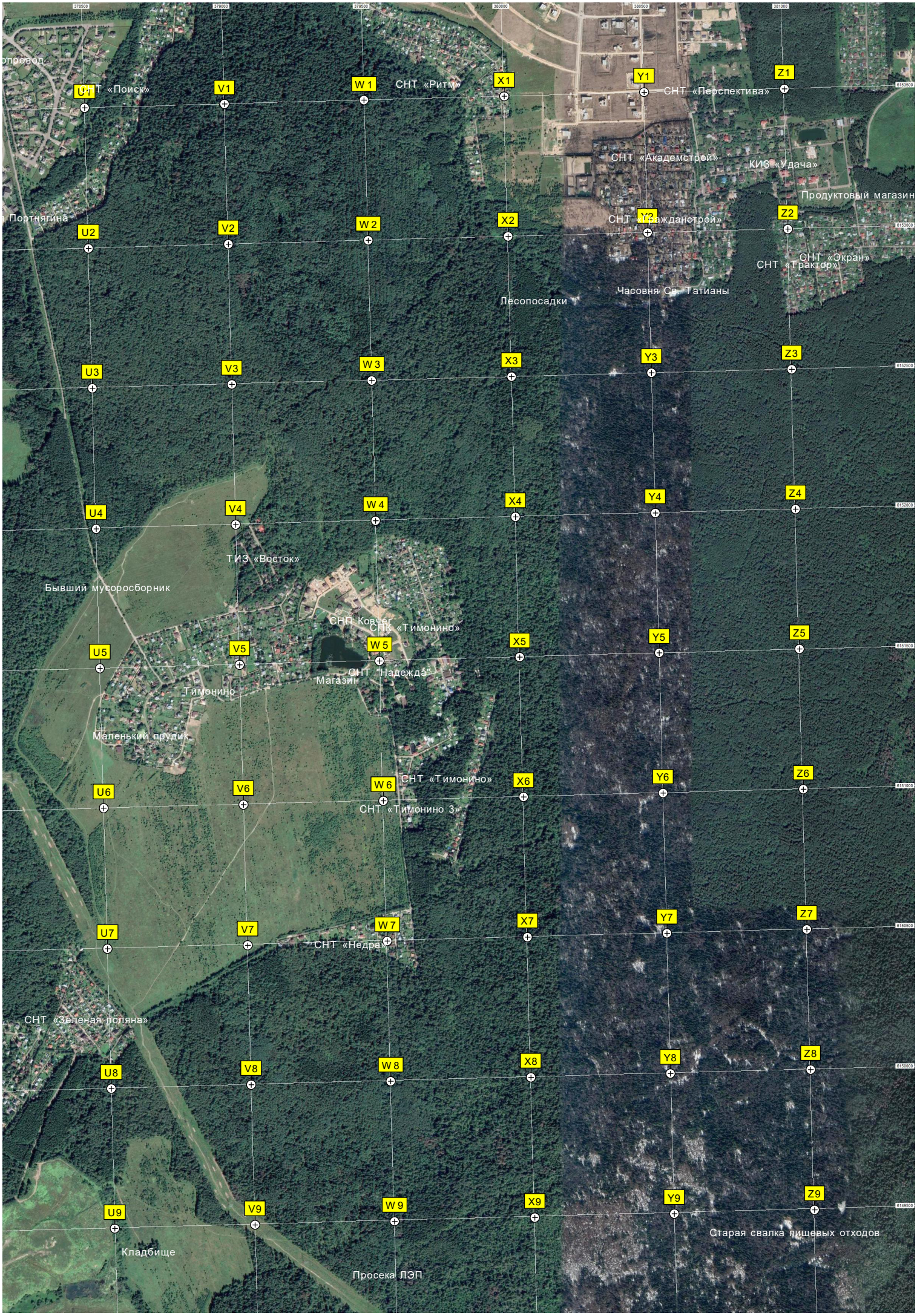
378500
379000
379500
380000
380500
381000
6153500
6153000
6152500
6152000
6151500
6151000
6150500
6150000
6149500
U1
V1
W 1
X1
Y1
Z1
U2
V2
W 2
X2
Y2
Z2
U3
V3
W 3
X3
Y3
Z3
U4
V4
W 4
X4
Y4
Z4
U5
V5
W 5
X5
Y5
Z5
U6
V6
W 6
X6
Y6
Z6
U7
V7
W 7
X7
Y7
Z7
U8
V8
W 8
X8
Y8
Z8
U9
V9
W 9
X9
Y9
Z9
СНТ «Поиск»
СНТ «Ритм»
СНТ «Перспектива»
СНТ «Академстрой»
КИЗ «Удача»
Продуктовый магазин
Портнягина
СНТ «Дружданострой»
СНТ «Экран»
СНТ «Трактор»
Часовня Св. Татианы
Лесопосадки
ТИЗ «Восток»
Бывший мусоросборник
СНП Ковчег
СНТ «Тимонино»
СНТ «Надежда»
Магазин
Тимонино
Маленький пруд
СНТ «Тимонино»
СНТ «Тимонино 3»
СНТ «Недра»
СНТ «Зеленая поляна»
Старая свалка пищевых отходов
Кладбище
Просека ЛЭП

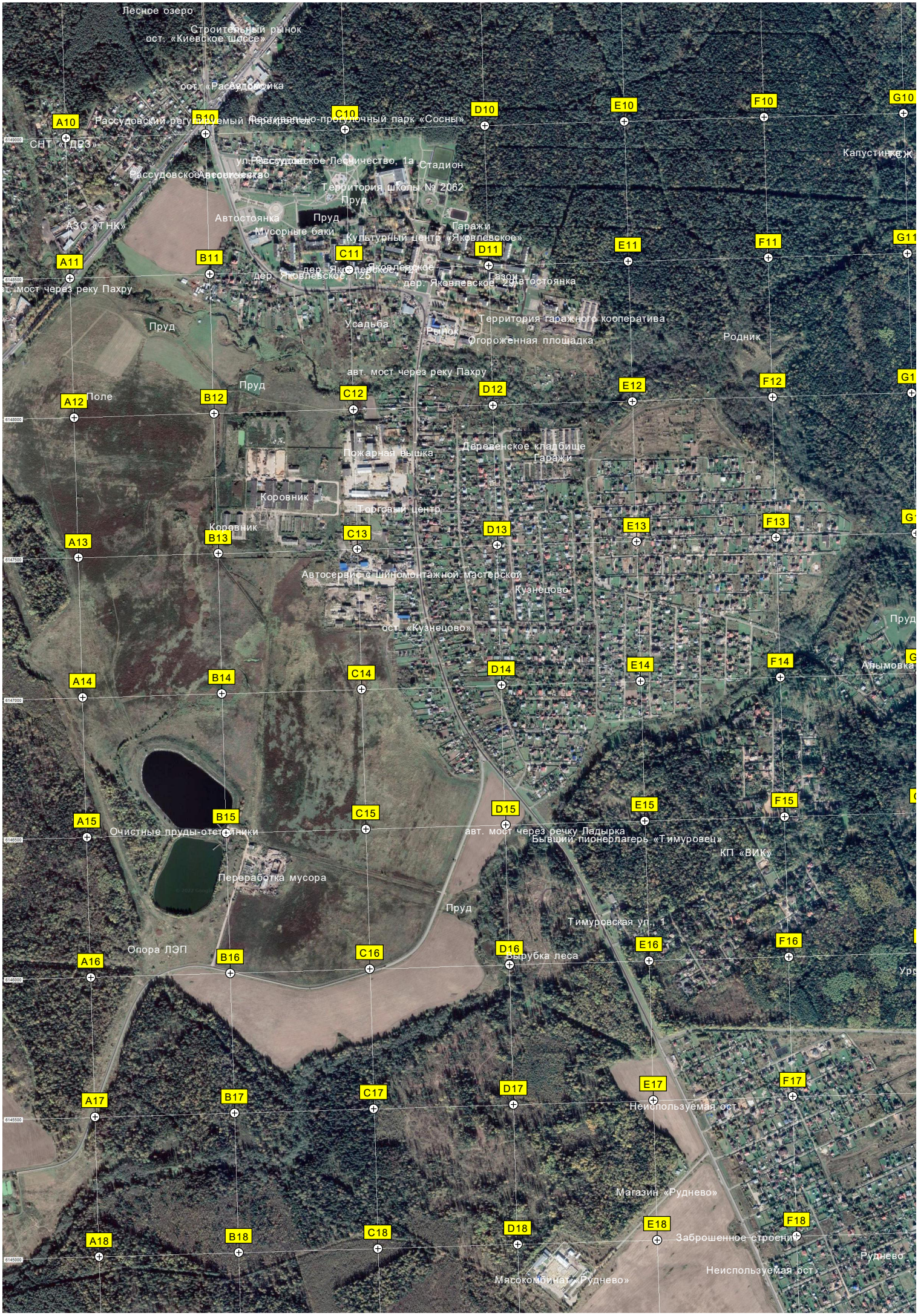
Лесное озеро
Строительный рынок
ост. «Киевское шоссе»
ост. «Рассудовка»
Рассудовский регулируемый перекресток
Лесопарково-прогулочный парк «Сосны»
СНТ «ГДРЗ»
ул. Рассудовское Лесничество, 1а
Стадион
Рассудовское Лесничество
Территория школы № 2062
Пруд
Автостоянка
Пруд
АЗС «ТНК»
Мусорные баки
Культурный центр «Яковлевское»
Гаражи
Капустинка
дер. Яковлевское, 125
Яковлевское
дер. Яковлевское, 29
Газон
Автостоянка
ост. мост через реку Пахру
Пруд
Усадьба
Рынок
Территория гаражного кооператива
Огороженная площадка
Родник
авт. мост через реку Пахру
Пруд
Поле
Пожарная вышка
Деревенское кладбище
Гаражи
Коровник
Торговый центр
Коровник
Автосервис с шиномонтажной мастерской
Кузнецово
ост. «Кузнецово»
Пруд
Алымовка
Очистные пруды-отстойники
авт. мост через речку Ладырка
Бывший пионерлагерь «Тимуровец»
КП «ВИК»
Переработка мусора
Пруд
Тимуровская ул., 1
Опора ЛЭП
Вырубка леса
Неиспользуемая ост.
Магазин «Руднево»
Заброшенное строение
Руднево
Неиспользуемая ост.
Мясокомбинат «Руднево»
A10
B10
C10
D10
E10
F10
G10
A11
B11
C11
D11
E11
F11
G11
A12
B12
C12
D12
E12
F12
A13
B13
C13
D13
E13
F13
A14
B14
C14
D14
E14
F14
A15
B15
C15
D15
E15
F15
A16
B16
C16
D16
E16
F16
A17
B17
C17
D17
E17
F17
A18
B18
C18
D18
E18
F18

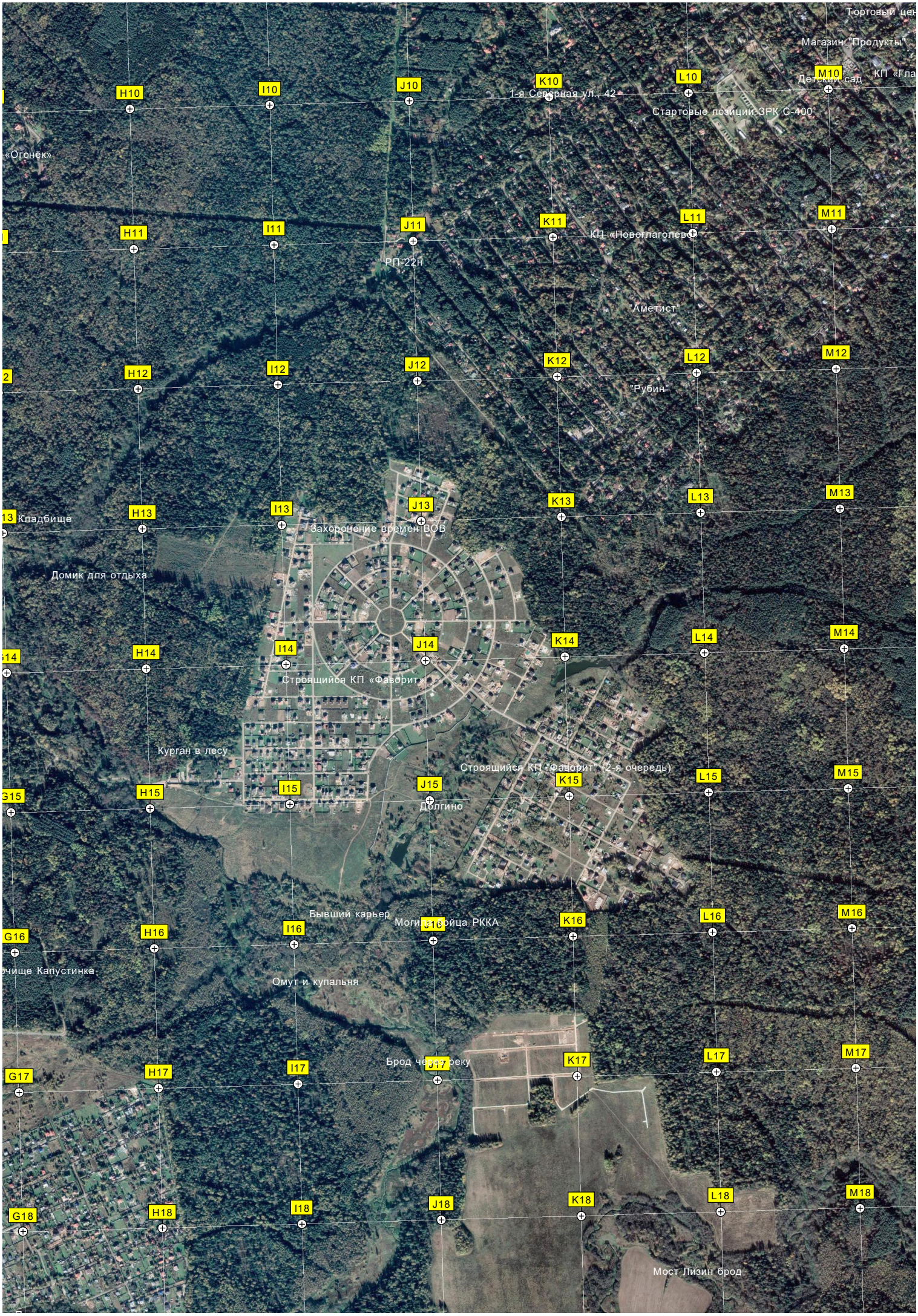
Торговый цен
Магазин "Продукты"
Детский сад
КП «Гла
1-я Северная ул., 42
Стартовые позиции ЗРК С-400
«Огонёк»
КП «Новоглаголево»
РП-22н
"Аметист"
"Рубин"
Кладбище
Захоронение времен ВОВ
Домик для отдыха
Строящийся КП «Фаворит»
Курган в лесу
Строящийся КП "Фаворит" (2-я очередь)
Долгино
Бывший карьер
Могильник РККА
Омут и купальня
Брод через реку
Мост Лизин брод
H10
I10
J10
K10
L10
M10
H11
I11
J11
K11
L11
M11
H12
I12
J12
K12
L12
M12
H13
I13
J13
K13
L13
M13
H14
I14
J14
K14
L14
M14
H15
I15
J15
K15
L15
M15
H16
I16
J16
K16
L16
M16
H17
I17
J17
K17
L17
M17
H18
I18
J18
K18
L18
M18


14 (241)-й километр
СНТ «Отдых-1»
КП «Глаголево Парк»
СНТ «Энергетик»
Коттеджный посёлок «Усадьба Жедочи»
Жедочи
Пруд
Пруд
КП «Серебряный Век»
33 club
СНТ «Отдых-2»
КП Адель
Ангар
Антенная вышка2
Антенные Поля
Тропинка в лесу
Огороженная территория
Мостик через речушку в лесу
Пруд
СНТ
Просека ЛЭП
Поляна, кострище
Поле
остатки колодца
остатки колодца
Недостроенный мост
Игнатово
Родник «Малинник»
Землянка
Дорога в лесу и заболоченном поле
Пересохший ручей
Разрушенная дамба
Мост через реку Пахра
Развалины каменного дома
N10
O10
P10
Q10
R10
S10
T10
N11
O11
P11
Q11
R11
S11
T11
N12
O12
P12
Q12
R12
S12
T12
N13
O13
P13
Q13
R13
S13
T13
N14
O14
P14
Q14
R14
S14
N15
O15
P15
Q15
R15
S15
N16
O16
P16
Q16
R16
S16
N17
O17
P17
Q17
R17
S17
N18
O18
P18
R18
S18
R19
S19

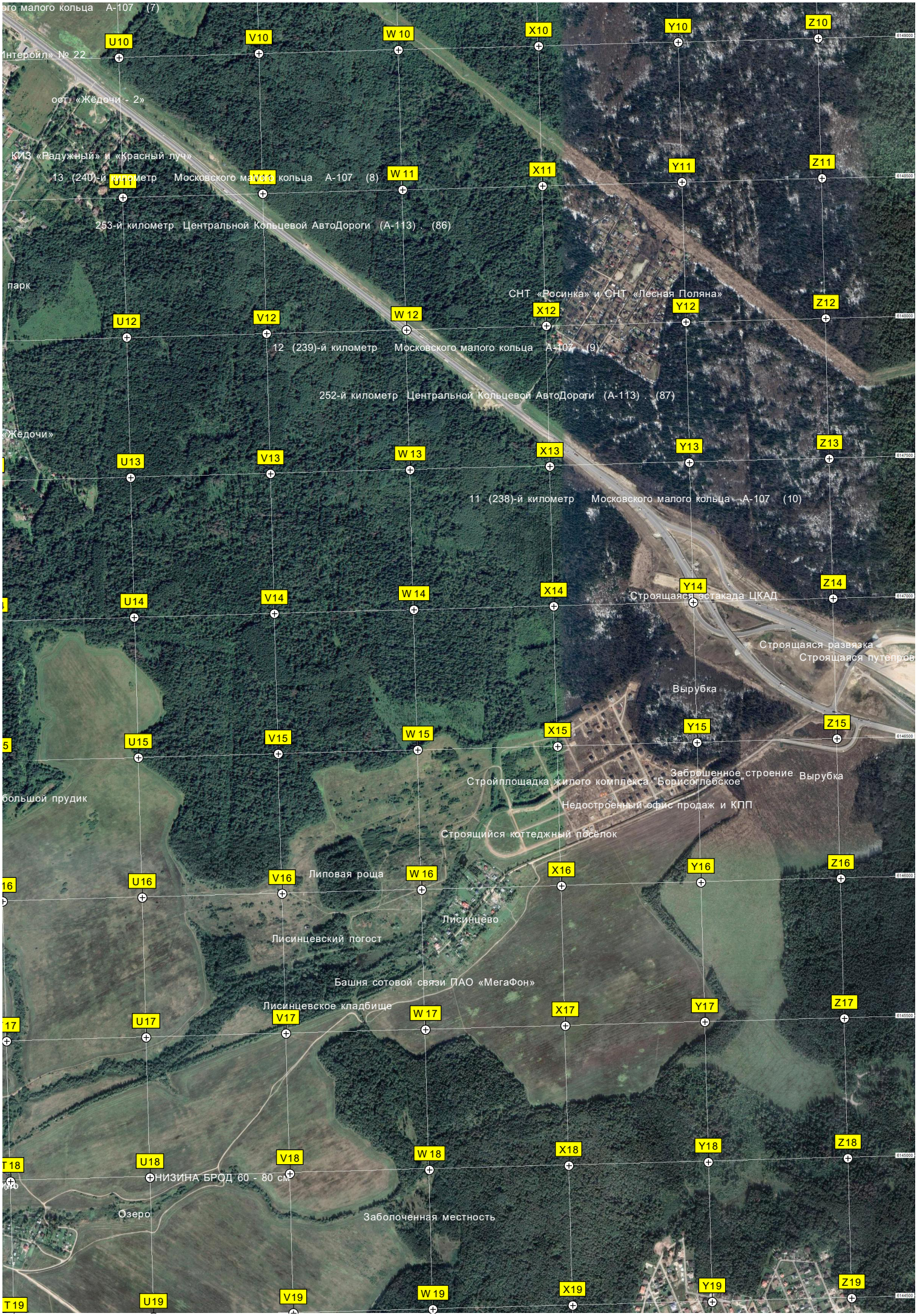
ого малого кольца А-107 (7)
Интеройл» № 22
ост «Жёдочи - 2»
КИЗ «Радужный» и «Красный луч»
13 (240)-й километр Московского малого кольца А-107 (8)
253-й километр Центральной Кольцевой АвтоДороги (А-113) (86)
парк
СНТ «Росинка» и СНТ «Лесная Поляна»
12 (239)-й километр Московского малого кольца А-107 (9)
252-й километр Центральной Кольцевой АвтоДороги (А-113) (87)
«Жёдочи»
11 (238)-й километр Московского малого кольца А-107 (10)
Строящаяся эстакада ЦКАД
Строящаяся развязка
Строящаяся путепров
Вырубка
Заброшенное строение
Вырубка
Стройплощадка жилого комплекса "Борисоглебское"
большой прудик
Недостроенный офис продаж и КПП
Строящийся коттеджный посёлок
Липовая роща
Лисинцево
Лисинцевский погост
Башня сотовой связи ПАО «МегаФон»
Лисинцевское кладбище
НИЗИНА БРОД 60 - 80 см
Озеро
Заболоченная местность
U10
V10
W 10
X10
Y10
Z10
U11
V11
W 11
X11
Y11
Z11
U12
V12
W 12
X12
Y12
Z12
U13
V13
W 13
X13
Y13
Z13
U14
V14
W 14
X14
Y14
Z14
U15
V15
W 15
X15
Y15
Z15
U16
V16
W 16
X16
Y16
Z16
U17
V17
W 17
X17
Y17
Z17
U18
V18
W 18
X18
Y18
Z18
U19
V19
W 19
X19
Y19
Z19


ост. «Славянская ул.»
Пру
Зарастающий пруд
Пруд
Территория храма Рождества Пресвятой Богородицы в
Автомойка
Вырубка
Вырубка
Квартал № 30
Квартал № 31
Вырубка
Вырубка
СНТ «Луч»
Просеки в виде круга и радиальных лучей
A19
B19
C19
D19
E19
F19
A20
B20
C20
D20
E20
F20
A21
B21
C21
D21
E21
F21
A22
B22
C22
D22
E22
F22
A23
B23
C23
D23
E23
F23
A24
B24
C24
D24
E24
F24
6144500
6144000
6143500
6143000
6142500
6142000
368500
369000
369500
370000
370500
371000


Плотина
G19
H19
I19
J19
K19
L19
M19
Руднево
Федоровское
Огороженная терр
Вышка сотовой связи
СНТ «Лесная Поляна»
столб
G20
H20
I20
J20
K20
L20
M20
Святой колодец
G21
H21
I21
J21
K21
L21
M21
ост. «Дачи Юрьево»
Котельная
Пруды-отстойники
Ворота
Грибное место
Заброшенная ферма
Коровник
Вырубка
G22
H22
I22
J22
K22
L22
M22
Вышка сотовой связи
Юрьево
Архангельское
G23
H23
I23
J23
K23
L23
M23
Забор
Пруд
Вырубка
Вертолётная площадка
Белоусово
G24
H24
I24
J24
K24
L24
M24
Руины жилого дома
ГСЖ «Сосна»
Водонапорная башня
371500
372000
372500
373000
373500
374000
374500

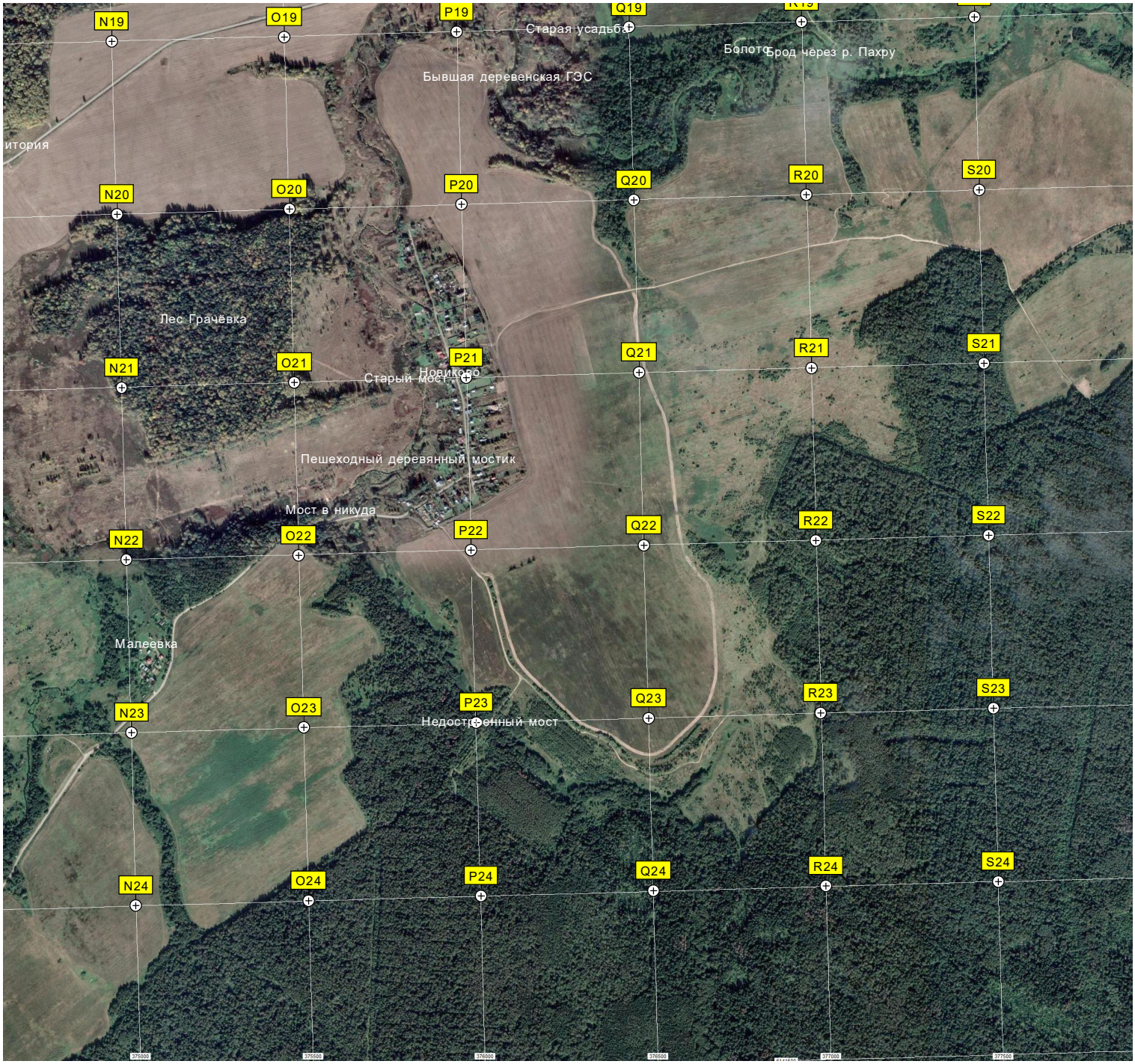
N19
O19
P19
Q19
Старая усадьба
Болото
Брод через р. Пахру
Бывшая деревенская ГЭС
итория
N20
O20
P20
Q20
R20
S20
Лес Грачёвка
N21
O21
P21
Q21
R21
S21
Старый мост
Новиково
Пешеходный деревянный мостик
Мост в никуда
N22
O22
P22
Q22
R22
S22
Малеевка
N23
O23
P23
Q23
R23
S23
Недостроенный мост
N24
O24
P24
Q24
R24
S24
375000
375500
376000
376500
377000
377500

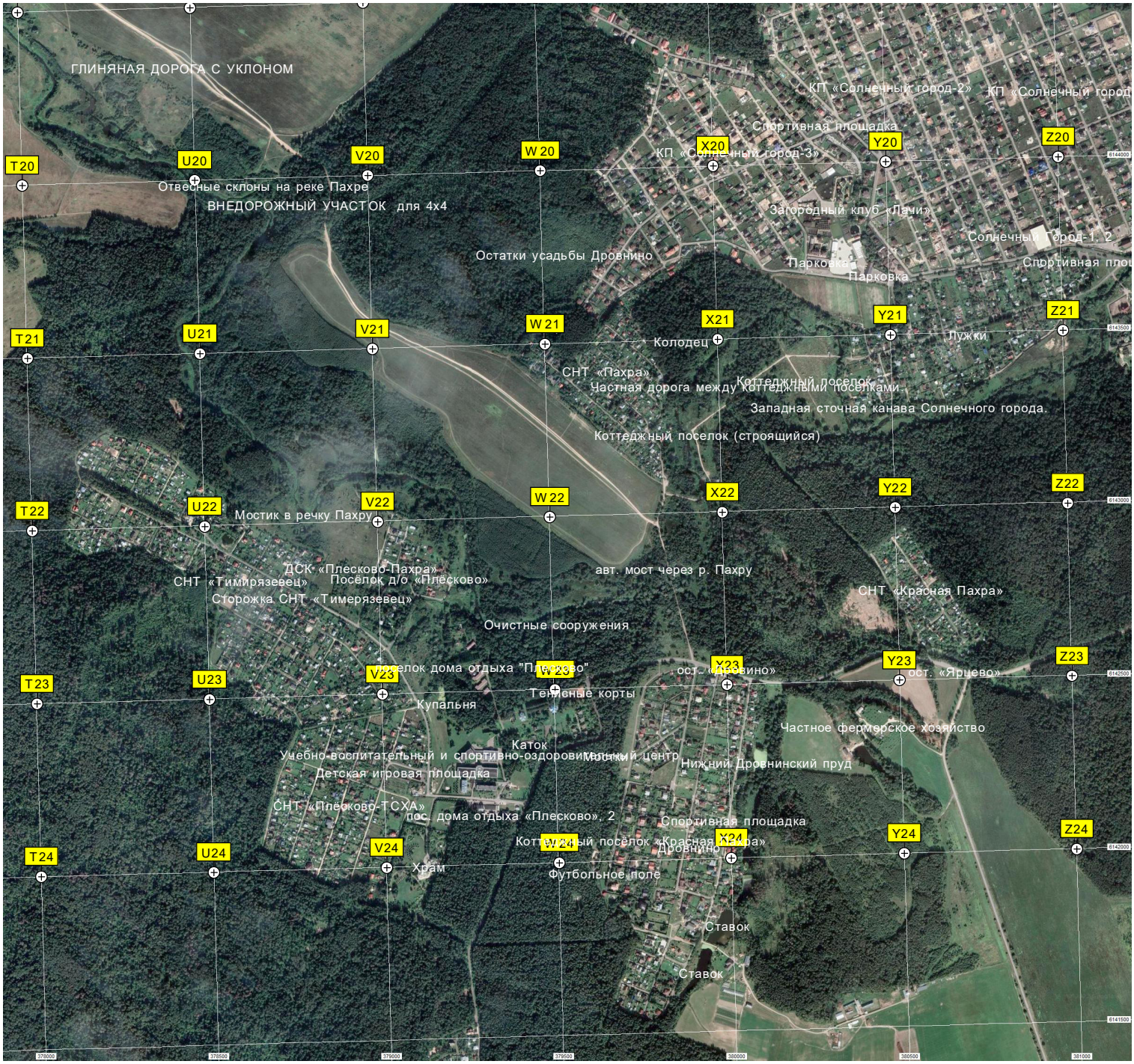
ГЛИНЯНАЯ ДОРОГА С УКЛОНОМ
КП «Солнечный город-2»
КП «Солнечный город
Спортивная площадка
КП «Солнечный город-3»
Загородный клуб «Лачи»
Солнечный Город-1, 2
Спортивная плос
Парковка
Парковка
Остатки усадьбы Дровнино
Отвесные склоны на реке Пахре
ВНЕДОРОЖНЫЙ УЧАСТОК для 4x4
Колодец
Лужки
СНТ «Пахра»
Частная дорога между коттеджными посёлками
Коттеджный посёлок
Западная сточная канава Солнечного города.
Коттеджный посёлок (строящийся)
Мостик в речку Пахру
ДСК «Плесково-Пахра»
СНТ «Тимирязевец»
Посёлок д/о «Плесково»
Сторожка СНТ «Тимерязевец»
авт. мост через р. Пахру
СНТ «Красная Пахра»
Очистные сооружения
Посёлок дома отдыха "Плесково"
ост. «Дровино»
ост. «Ярцево»
Теннисные корты
Купальня
Частное фермерское хозяйство
Каток
Учебно-воспитательный и спортивно-оздоровительный центр
Нижний Дровнинский пруд
Детская игровая площадка
СНТ «Плесково-ТСХА»
пос. дома отдыха «Плесково», 2
Спортивная площадка
Коттеджный посёлок «Красная Пахра»
Дровнино
Храм
Футбольное поле
Ставок
Ставок
T20
U20
V20
W 20
X20
Y20
Z20
T21
U21
V21
W 21
X21
Y21
Z21
T22
U22
V22
W 22
X22
Y22
Z22
T23
U23
V23
W 23
X23
Y23
Z23
T24
U24
V24
W 24
X24
Y24
Z24
6144000
6143500
6143000
6142500
6142000
6141500
378000
378500
379000
379500
380000
380500
381000