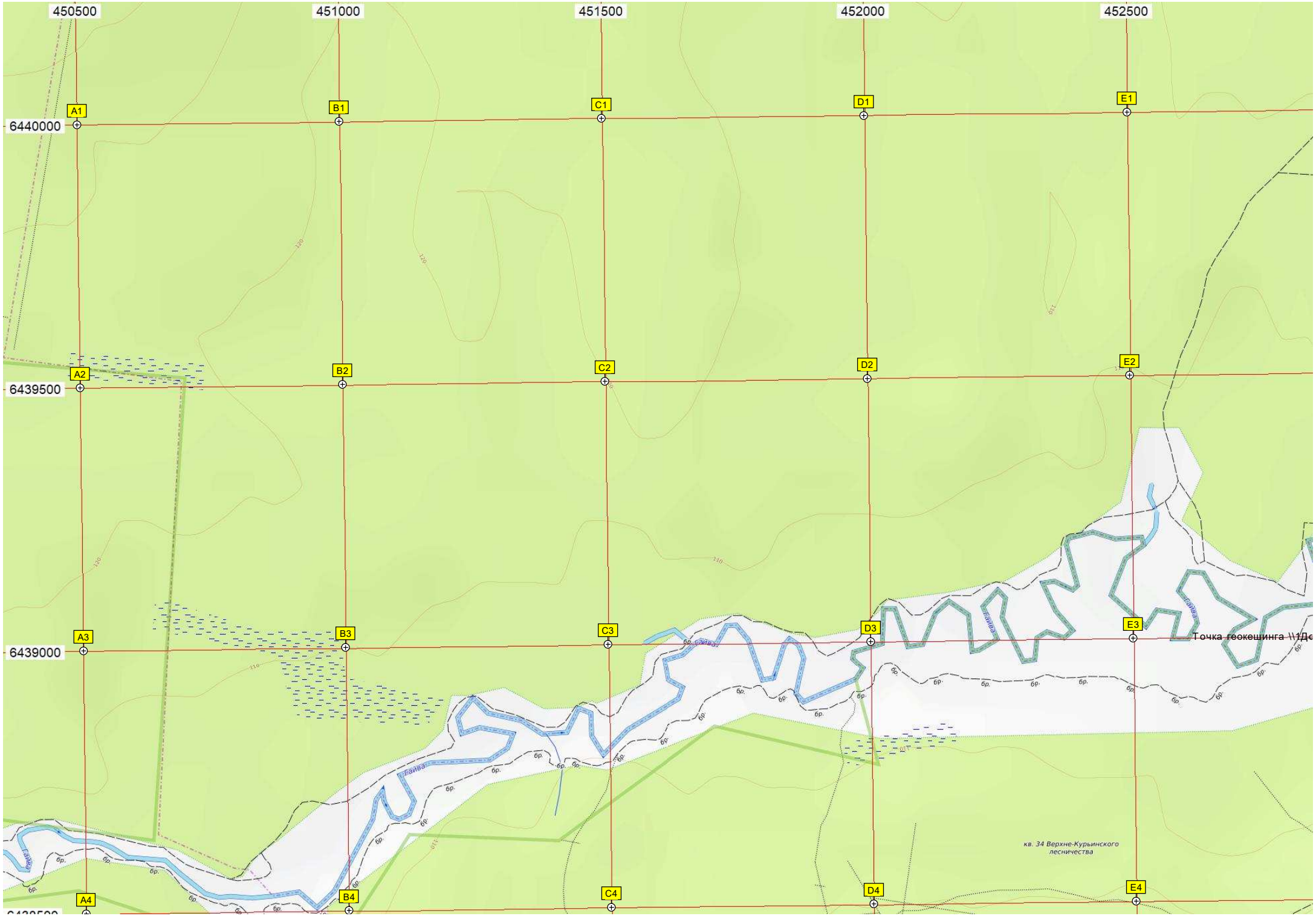
450500
451000
451500
452000
452500
6440000
6439500
6439000
A1
B1
C1
D1
E1
A2
B2
C2
D2
E2
A3
B3
C3
D3
E3
A4
B4
C4
D4
E4
Гайва
Точка геокешинга \\1Де
кв. 34 Верхне-Курьинского лесничества

453000
453500
454000
454500
455000
F1
G1
H1
I1
J1
F2
G2
H2
I2
J2
F3
G3
H3
I3
J3
F4
G4
H4
I4
J4
кв. 27 Верхне-Курьинского лесничества
Пионерлагерь \\13звёздный\\1
Сосна
Одна из самых больших и старых сосен в Перми
Мостовая
Корпус
СНТ «Коллективный сад № 74»
улица Социалистический поселок
Соцпоселок
Гайва
Осенний слет путешественников
дина Гайвы\\1
дорога до реки гайва
покосы
вездеходная
кв. 35 Верхне-Курьинского лесничества

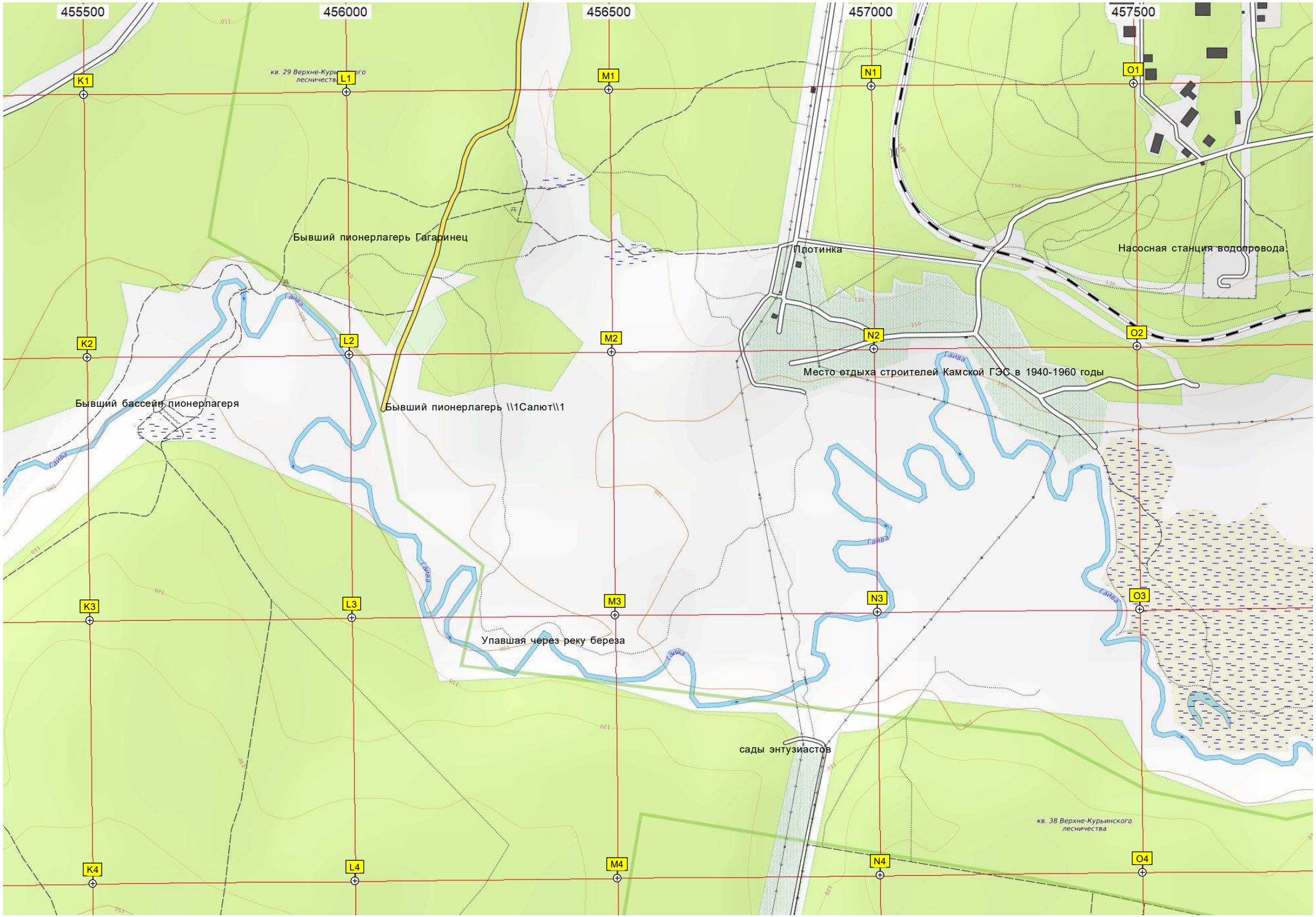
455500
456000
456500
457000
457500
K1
L1
M1
N1
O1
K2
L2
M2
N2
O2
K3
L3
M3
N3
O3
K4
L4
M4
N4
O4
Бывший пионерлагерь Гагаринец
Плотинка
Насосная станция водопровода
Место отдыха строителей Камской ГЭС в 1940-1960 годы
Бывший бассейн пионерлагеря
Бывший пионерлагерь \\1Салют\\1
Упавшая через реку береза
сады энтузиастов
Гайва

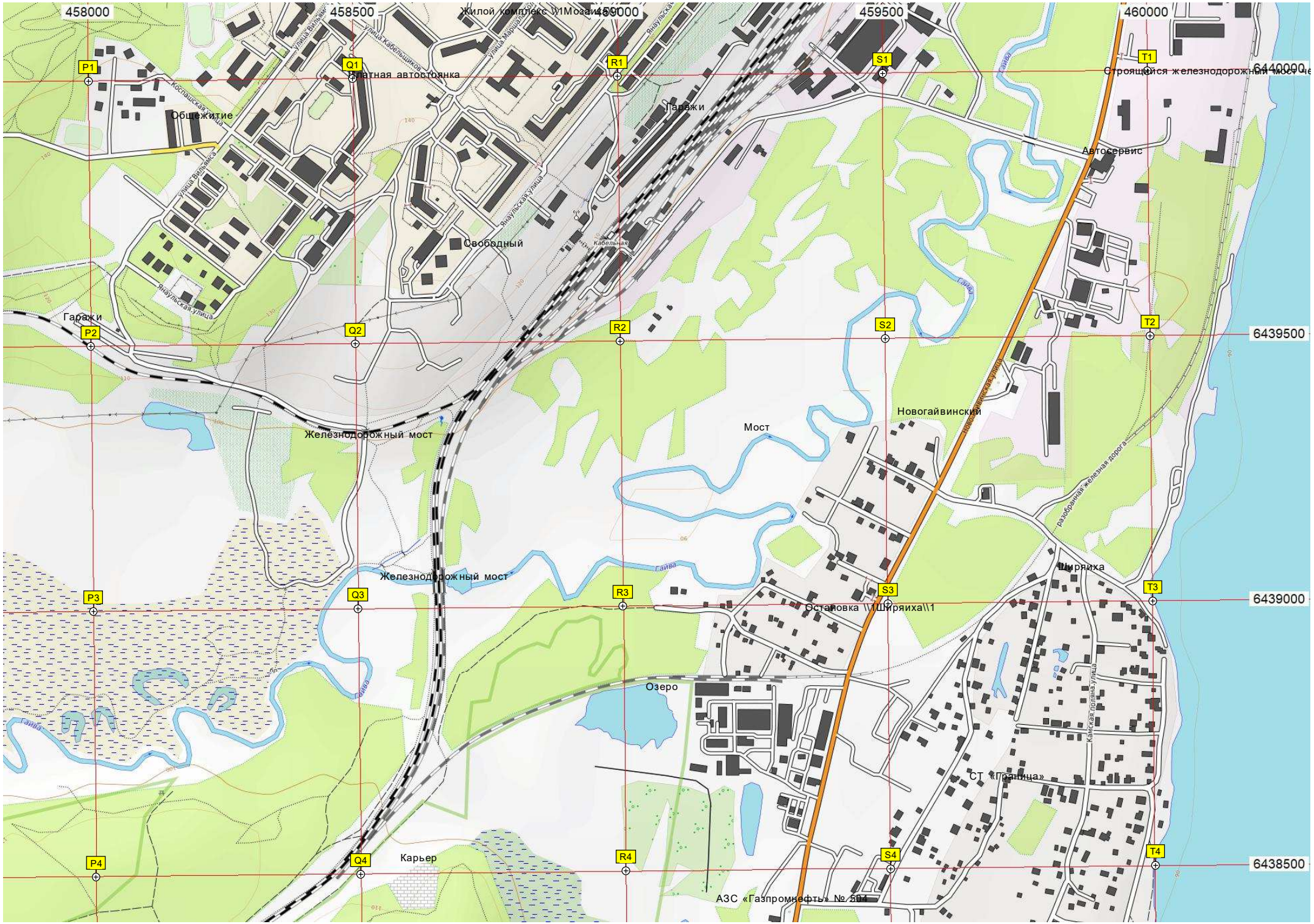
458000
458500
459000
459500
460000
6440000
6439500
6439000
6438500
P1
P2
P3
P4
Q1
Q2
Q3
Q4
R1
R2
R3
R4
S1
S2
S3
S4
T1
T2
T3
T4
Жилой комплекс \\1Моаам\\1
Платная автостоянка
Общежитие
Гаражи
Свободный
Гаражи
Автосервис
Строящийся железнодорожный мост
Железнодорожный мост
Мост
Новогайвинский
Железнодорожный мост
Ширяиха
Остановка \\1Ширяиха\\1
Озеро
СТ «Граница»
Карьер
АЗС «Газпромнефть» № 504
Гайва
Яузульская улица
Кабельная
Разобранная железная дорога
Камская полина улица

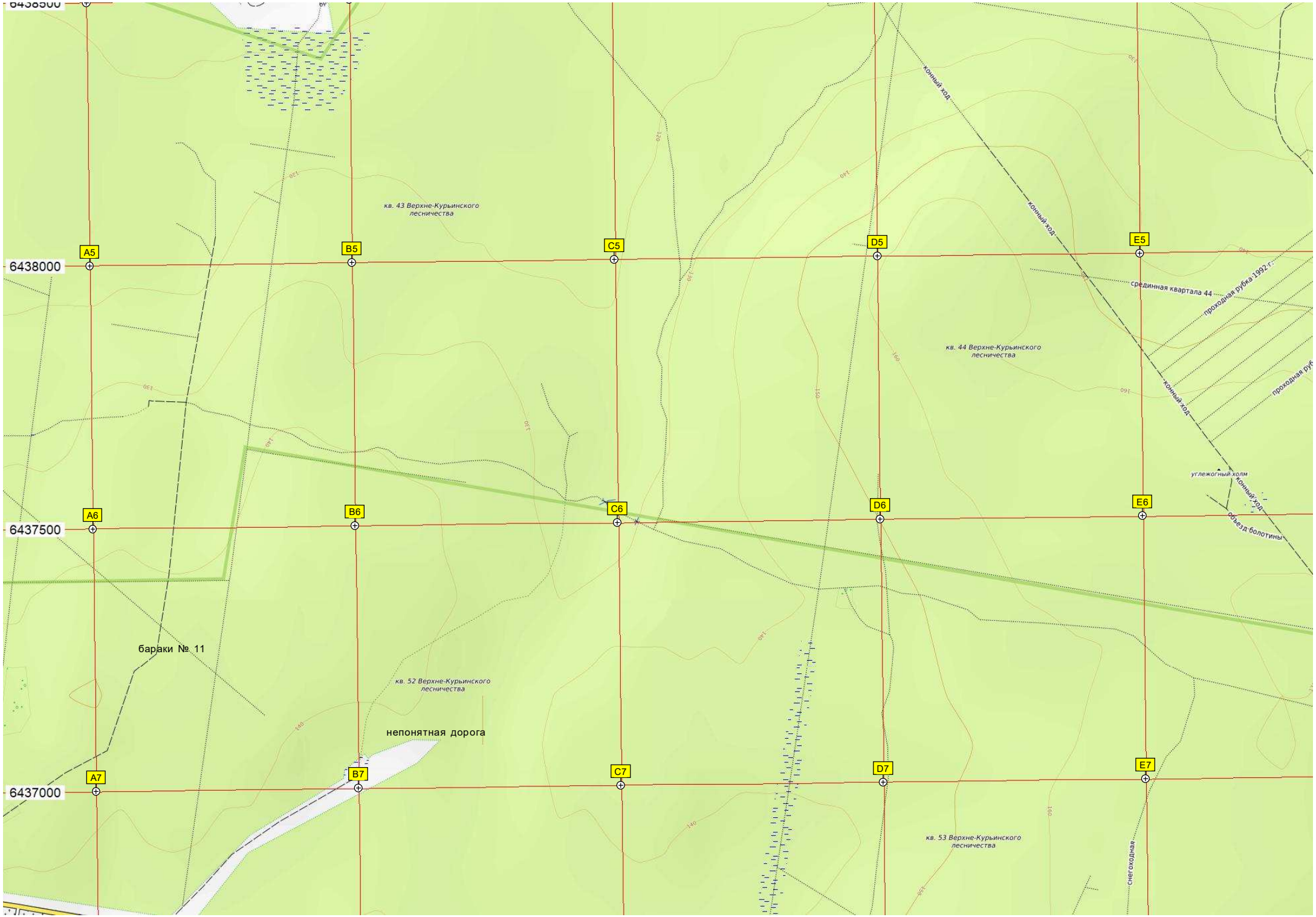
6438500
6438000
6437500
6437000
A5
B5
C5
D5
E5
A6
B6
C6
D6
E6
A7
B7
C7
D7
E7
кв. 43 Верхне-Курьинского лесничества
кв. 44 Верхне-Курьинского лесничества
кв. 52 Верхне-Курьинского лесничества
кв. 53 Верхне-Курьинского лесничества
конный ход
срединная квартала 44
проходная рубка 1992 г.
углежогный холм
объезд болотины
бараки № 11
непонятная дорога
снегоходная

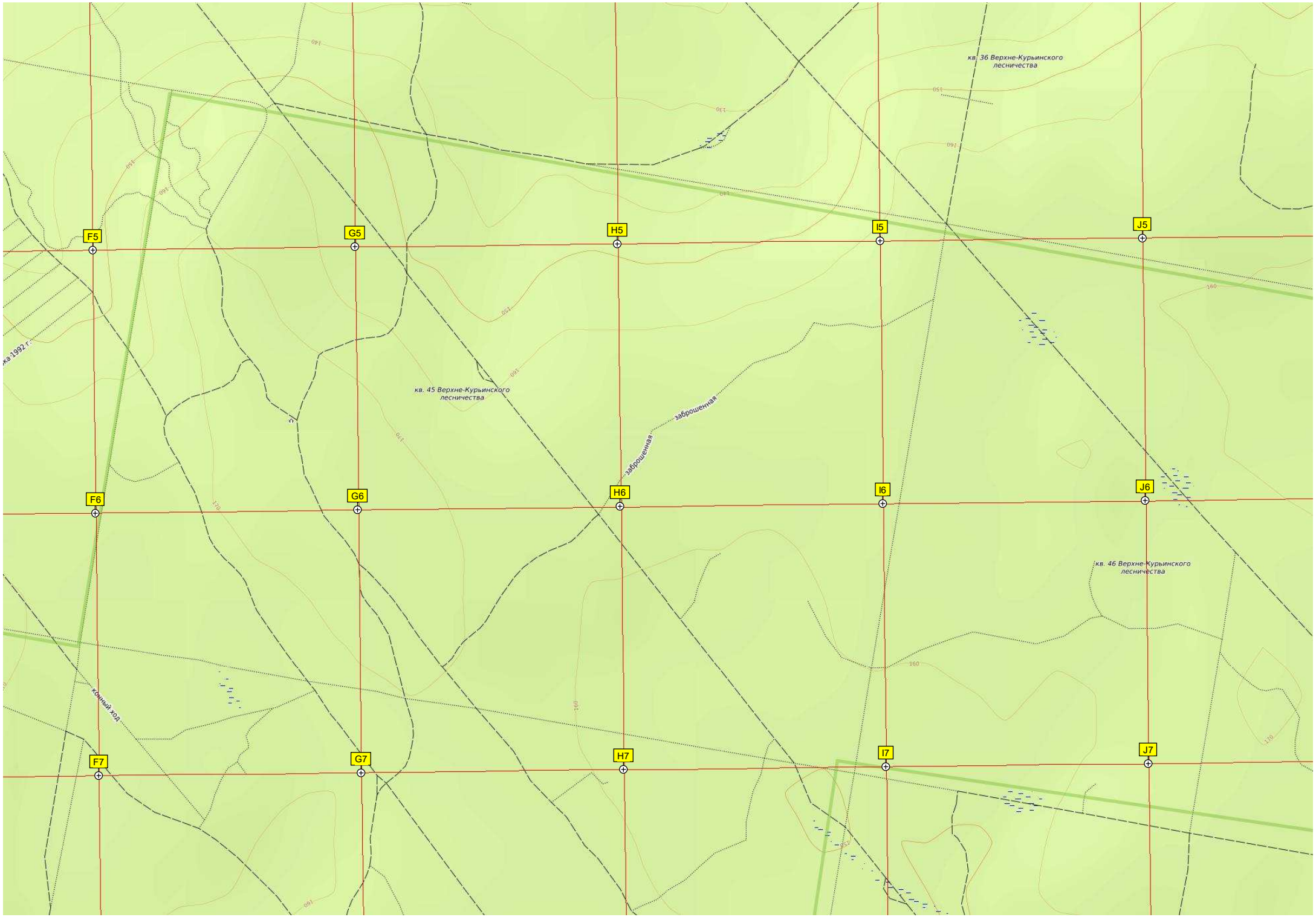
кв. 36 Верхне-Курьинского лесничества
кв. 45 Верхне-Курьинского лесничества
кв. 46 Верхне-Курьинского лесничества
заброшенная
заброшенная
конный ход
F5
G5
H5
I5
J5
F6
G6
H6
I6
J6
F7
G7
H7
I7
J7

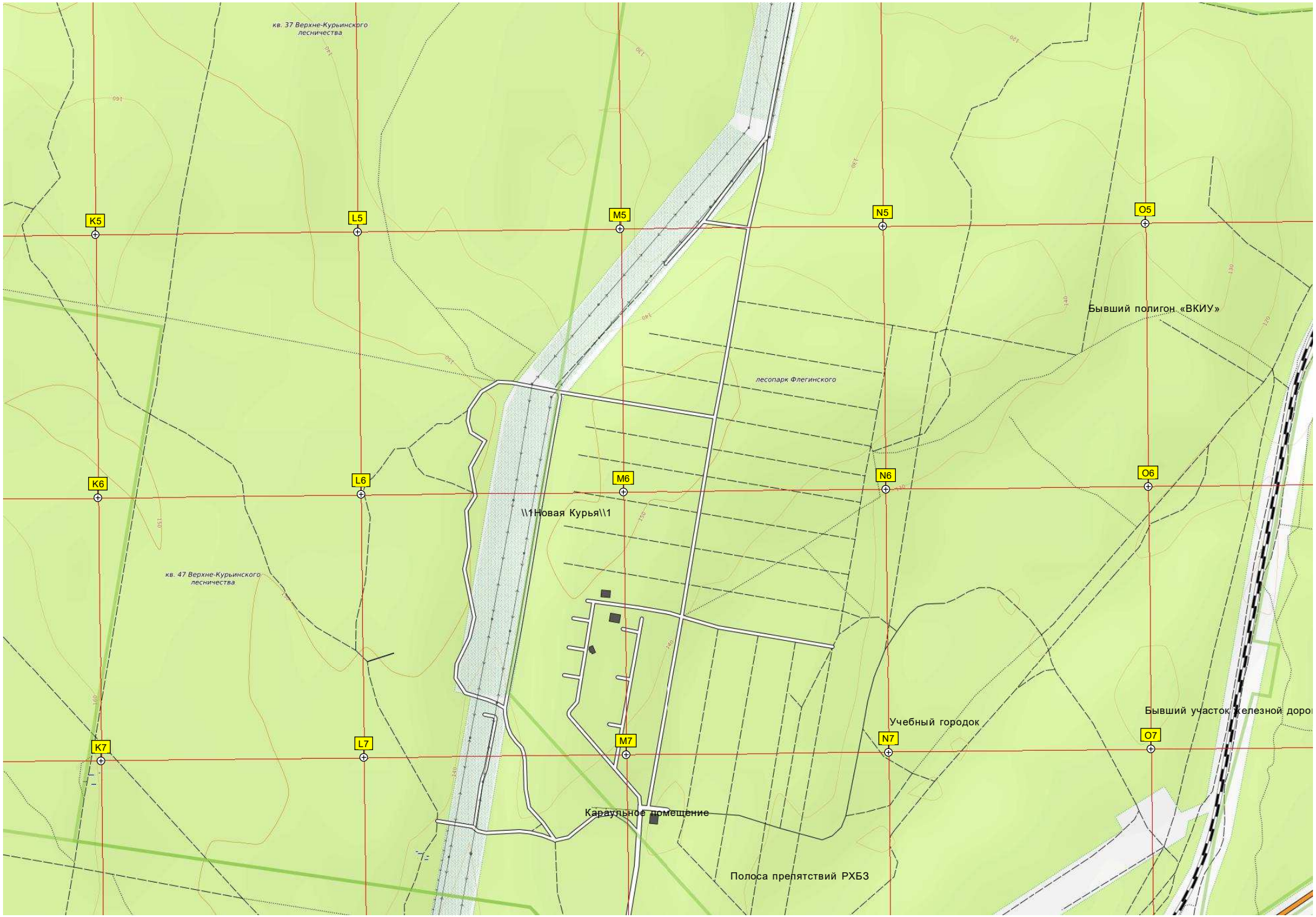
кв. 37 Верхне-Курьинского лесничества
K5
L5
M5
N5
O5
Бывший полигон «ВКИУ»
лесопарк Флегинского
K6
L6
M6
N6
O6
\\1Новая Курья\\1
кв. 47 Верхне-Курьинского лесничества
Учебный городок
Бывший участок железной доро
K7
L7
M7
N7
O7
Караульное помещение
Полоса препятствий РХБЗ

P5
Q5
R5
S5
T5
6438000
P6
Q6
R6
S6
T6
6437500
P7
Q7
R7
S7
T7
6437000
Остановка \\1Граница районов\\1
Гостевой комплекс \\1Услада\\1
Песчаные раскопки
Остановка «Верхнекурьинское кладбище»
Бывший канал для затопления и разборки старых барж и судов
Кладбище домашних животных
Дорога дружбы
Новостроинская улица
Улица Шорника
Камская поляна улица
Кама
кв. 39 Верхне-Курьинского лесничества
кв. 40 Верхне-Курьинского лесничества
кв. 48 Верхне-Курьинского лесничества
кв. 49 Верхне-Курьинского лесничества

Кирпичное строение
верного кладбища
A8
B8
C8
D8
E8
6436500
старая дорога
кв. 60 Верхне-Курьинского лесничества
кв. 61 Верхне-Курьинского лесничества
A9
B9
C9
D9
E9
6436000
Сосновый бор
A10
B10
C10
D10
E10
6435500
67
B11
C11
D11
E11

F8
G8
H8
I8
J8
F9
G9
H9
I9
J9
F10
G10
H10
I10
J10
F11
G11
H11
I11
J11
углежогный холм
кв. 54 Верхне-Курьинского лесничества
кв. 55 Верхне-Курьинского лесничества
кв. 62 Верхне-Курьинского лесничества
кв. 63 Верхне-Курьинского лесничества (ООПТ)
Коллективный сад «Политехник»
ОКБ \\1Темп\\1
Нижнеполигонная дорога
корпус №1
Институт механики сплошн
ПС \\1Бор\\1 110/10 кВ
Строящийся коттеджный посёлок
Котельная
разв.
экологическая тропа ООС
Аэрокосмический факультет ПНИПУ
улица Профессора Поздеева
улица Академика Королева
Студенческий городок
Кампус ПНИПУ
Лыжероллерная трасса

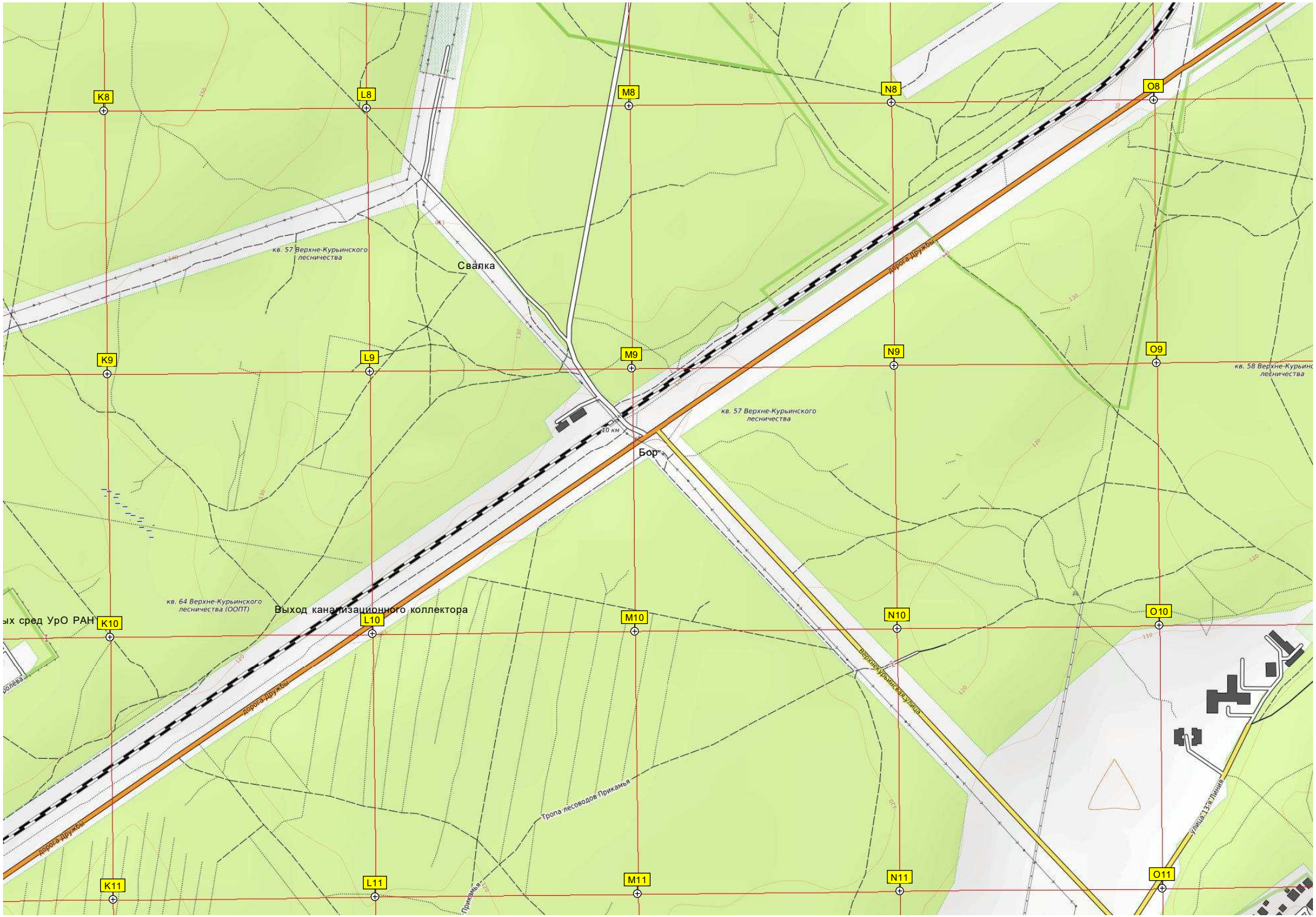
K8
L8
M8
N8
O8
K9
L9
M9
N9
O9
K10
L10
M10
N10
O10
K11
L11
M11
N11
O11
Свалка
Бор
Выход канализационного коллектора
кв. 57 Верхне-Курьинского лесничества
кв. 58 Верхне-Курьинского лесничества
кв. 64 Верхне-Курьинского лесничества (ООПТ)
10 км
дорога Дружбы
Верхне-Курьинская улица
Тропа лесоводов Прикамья
улица 13-я Линия

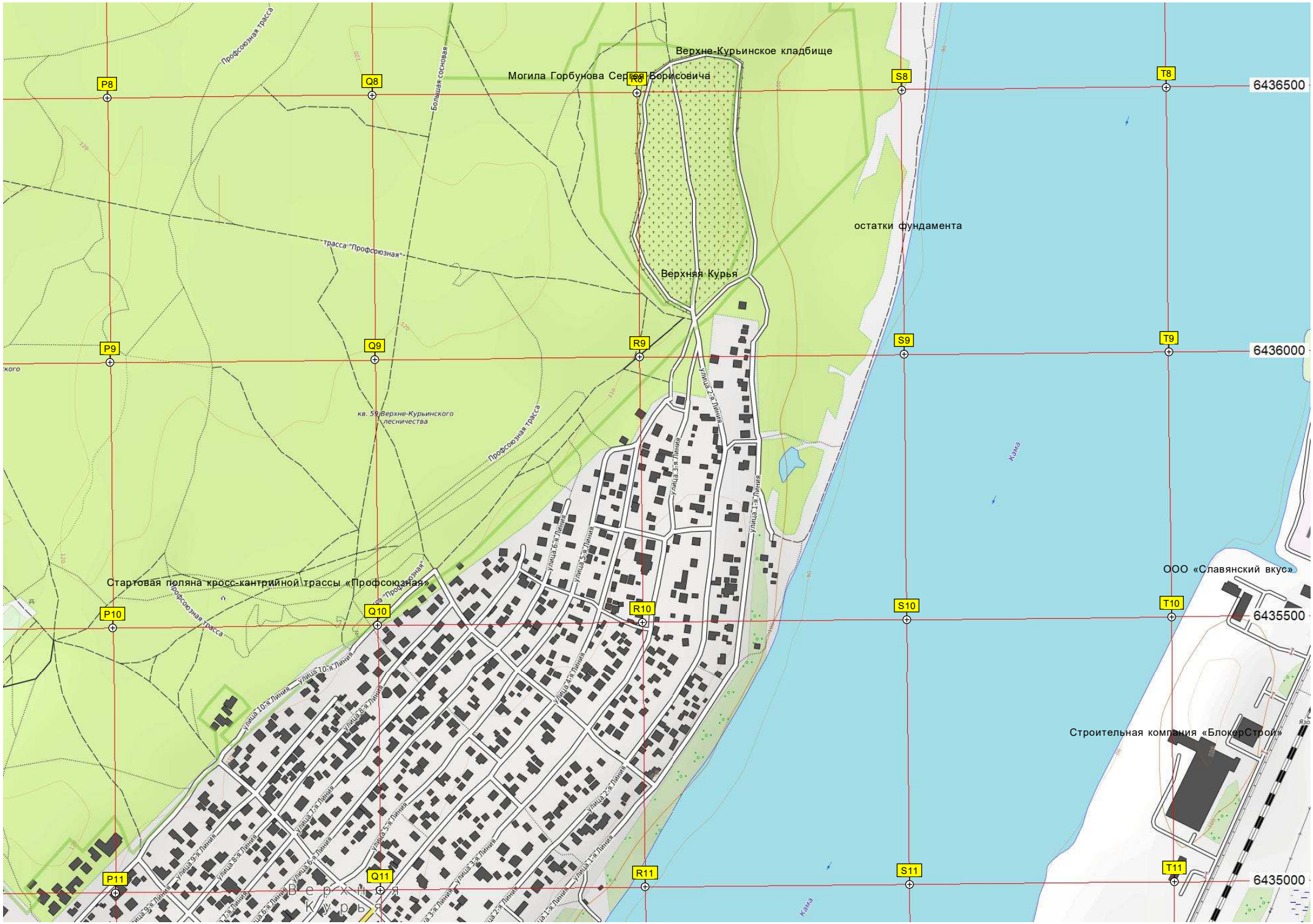
Верхне-Курьинское кладбище
Могила Горбунова Сергея Борисовича
остатки фундамента
Верхняя Курья
Стартовая поляна кросс-кантрийной трассы «Профсоюзная»
ООО «Славянский вкус»
Строительная компания «БлокерСтрой»
Верхняя Курья
Профсоюзная трасса
Большая сосновая
трасса "Профсоюзная"
кв. 59 Верхне-Курьинского лесничества
Кама
P8
Q8
R8
S8
T8
P9
Q9
R9
S9
T9
P10
Q10
R10
S10
T10
P11
Q11
R11
S11
T11
6436500
6436000
6435500
6435000

6435000
6434500
6434000
6433500
A11
A12
A13
A14
B12
B13
B14
C12
C13
C14
D12
D13
D14
E12
E13
E14
450500
451000
451500
452000
452500
Якутская улица
кв. 69 Верхне-Курьинского лесничества (ООПТ)
кв. 76 Верхне-Курьинского лесничества (ООПТ)
76
77
Кафе
Тяговая электроподстанц
Склады, сельхозтехника и таможня
Футбольный клуб
остановка Сосновый бор
ТРК «СпешиLove»
Грузовой двор (ОАО \\1ТрансКонтейнер\\1)
Уралвес
улица Докучаева
улица Лермонтова
Оптовая база
Авторы

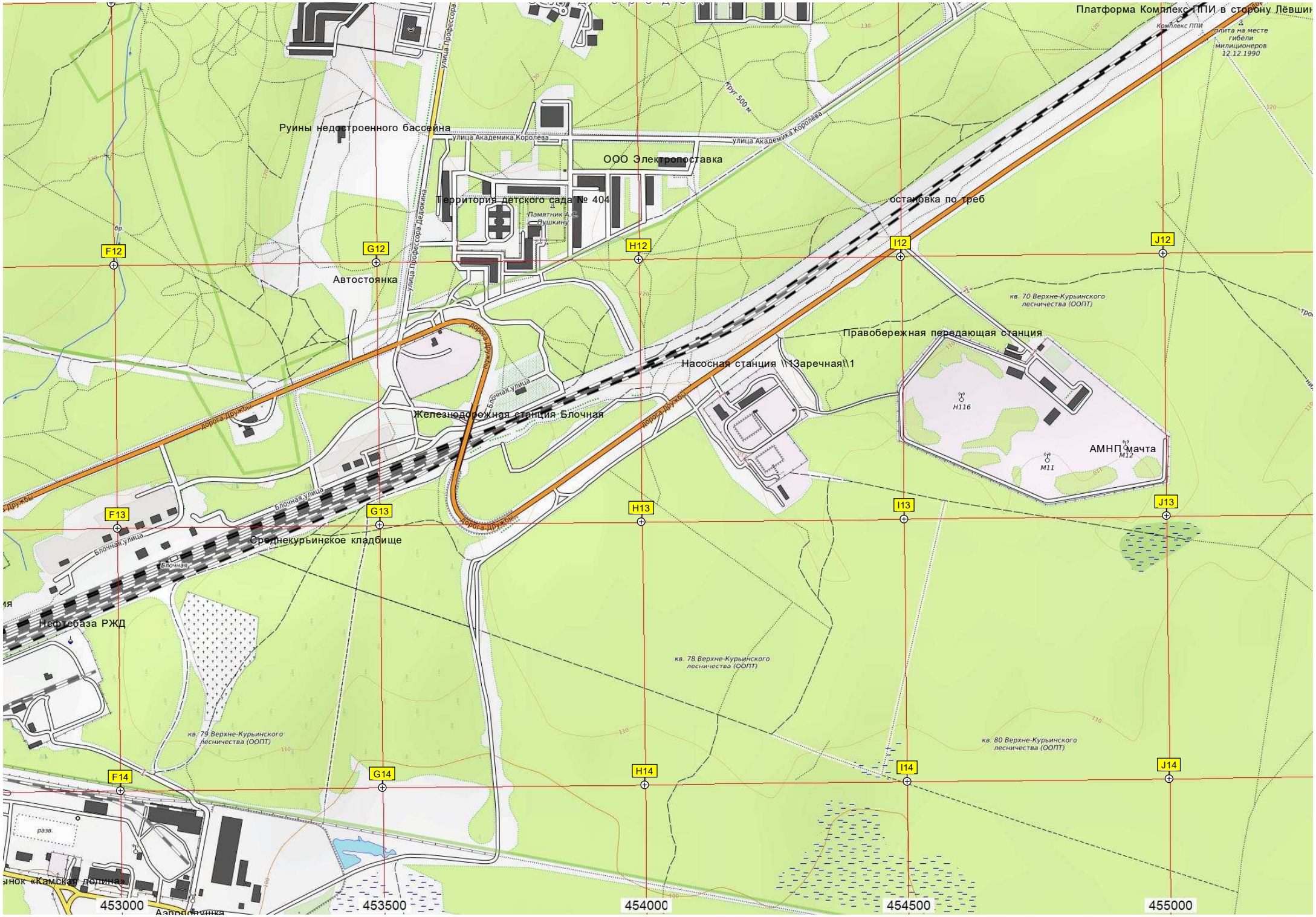
Платформа Комплекс ППИ в сторону Лёвшин
Комплекс ППИ
плита на месте гибели милиционеров 12.12.1990
Круг 500 м
Руины недостроенного бассейна
улица Академика Королева
ООО Электропоставка
Территория детского сада № 404
Памятник А.С. Пушкину
остановка по треб
Автостоянка
улица Профессора Дедюкина
дорога Дружбы
Блочная улица
Железнодорожная станция Блочная
Правобережная передающая станция
Насосная станция \\13аречная\\1
АМНП мачта
Среднекурьинское кладбище
Нефтебаза РЖД
кв. 70 Верхне-Курьинского лесничества (ООПТ)
кв. 78 Верхне-Курьинского лесничества (ООПТ)
кв. 79 Верхне-Курьинского лесничества (ООПТ)
кв. 80 Верхне-Курьинского лесничества (ООПТ)
F12
G12
H12
I12
J12
F13
G13
H13
I13
J13
F14
G14
H14
I14
J14
453000
453500
454000
454500
455000

ГРП
Тропа-лесоводов
Тропа лесоводов Прикамья
\\1Опильный мостик\\1
Дом отдыха
K12
L12
M12
N12
O12
Бывшая стоянка БЖРК
тропа-Лесоводов Прикамья
кв. 71 Верхне-Курьинского лесничества (ООПТ)
ГП 4429
K13
L13
M13
N13
O13
Раньше здесь находился Муздрев
кв. 72 Верхне-Курьинского лесничества (ООПТ)
Территория бывшей воинской части
K14
L14
M14
N14
O14
Станция разгрузки щебня
Ров, овраг, ручей, впадающий в Каму
Гаражи
кв. 81 Верхне-Курьинского лесничества (ООПТ)
455500
456000
456500
457000
457500

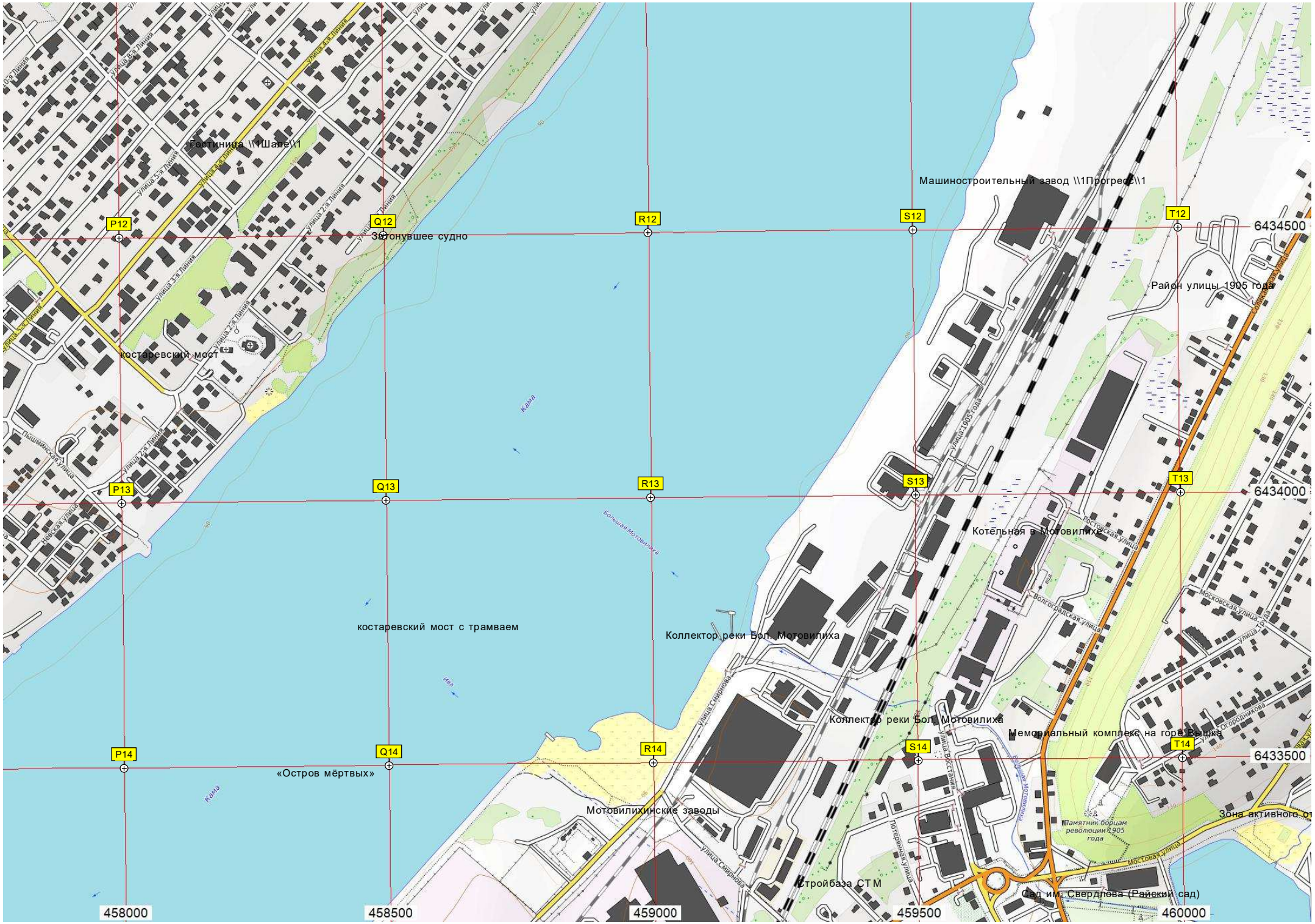
Гостиница \\1Шале\\1
Машиностроительный завод \\1Прогресс\\1
P12
Q12
R12
S12
T12
6434500
Затонувшее судно
Район улицы 1905 года
костаревский мост
Кама
P13
Q13
R13
S13
T13
6434000
Котельная в Мотовилихе
костаревский мост с трамваем
Коллектор реки Бол. Мотовилиха
Коллектор реки Бол. Мотовилиха
Мемориальный комплекс на горе Вышка
P14
Q14
R14
S14
T14
6433500
«Остров мёртвых»
Мотовилихинские заводы
Памятник борцам революции 1905 года
Зона активного от
Стройбаза СТМ
Сад им. Свердлова (Райский сад)
458000
458500
459000
459500
460000