

Опора ЛЭП

H1

I1

J1

K1

L1

M1

N1

Опора ЛЭП

Опора

Опора

H2

I2

J2

K2

L2

M2

N2

22-й километр автодороги Ногинск - Черноголовка (23)

Опора ЛЭП

Опора ЛЭП

Опора ЛЭП

Опора ЛЭП

Опора

H3

I3

J3

K3

L3

M3

N3

Зубцово

0.09

Опора

Молочно-товарная ферма

Зубцово

Часовня

Опора

Водонапорная башня

H4

I4

J4

K4

L4

M4

N4

Ферма

Опора

132

Р

Магазин

H5

I5

J5

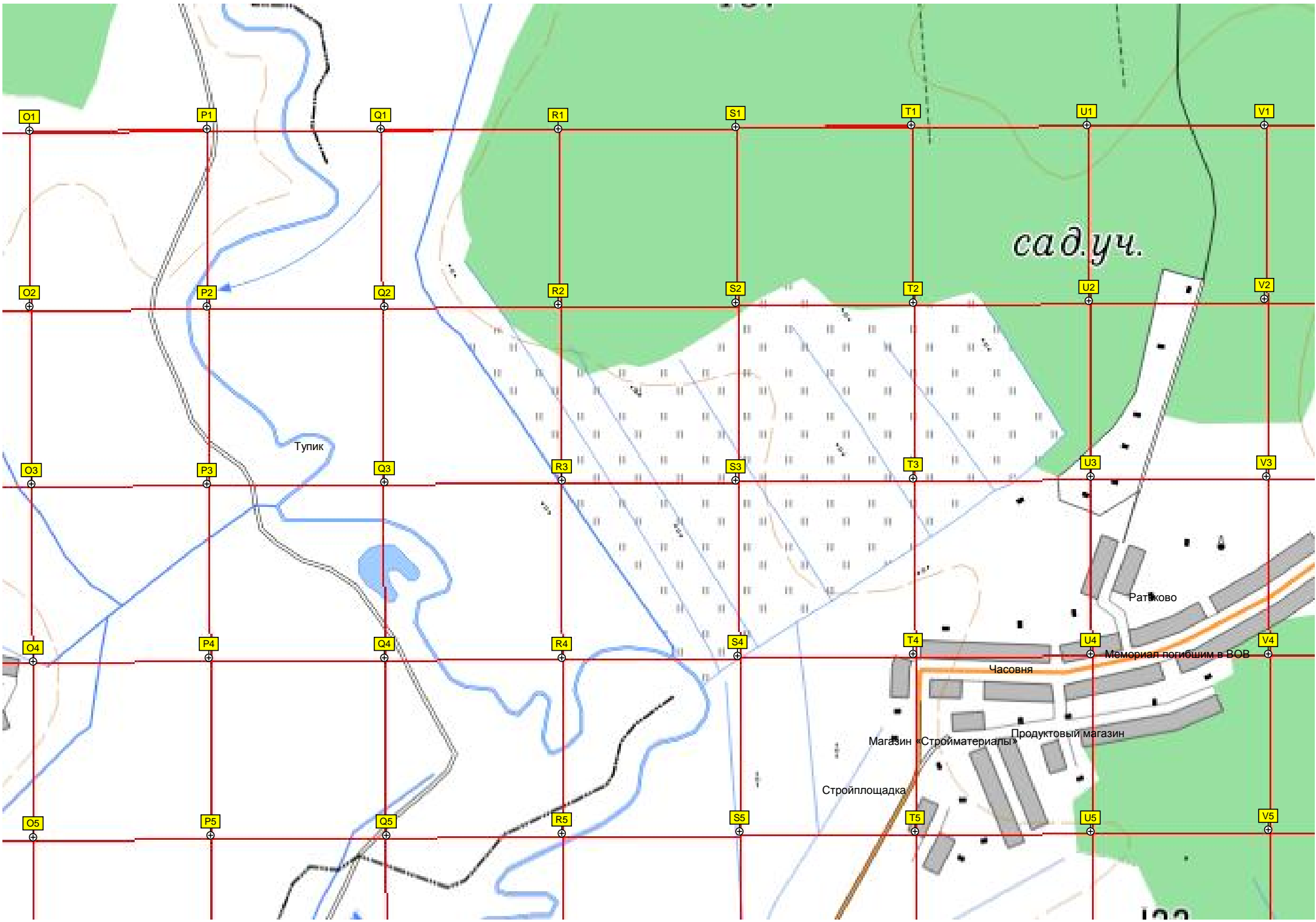
K5

L5

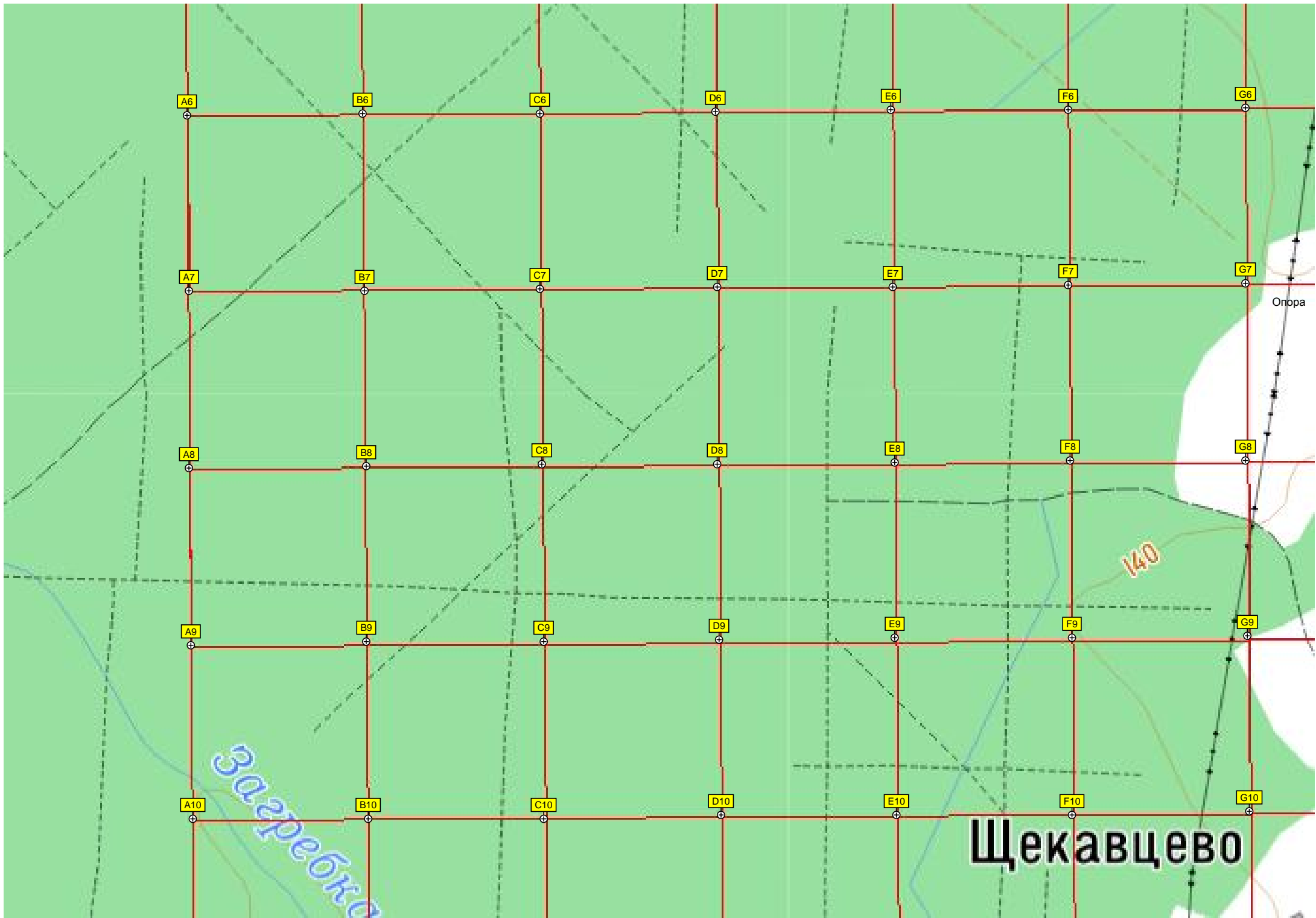
M5

N5

Опора







A6

B6

C6

D6

E6

F6

G6

A7

B7

C7

D7

E7

F7

G7

A8

B8

C8

D8

E8

F8

G8

A9

B9

C9

D9

E9

F9

G9

A10

B10

C10

D10

E10

F10

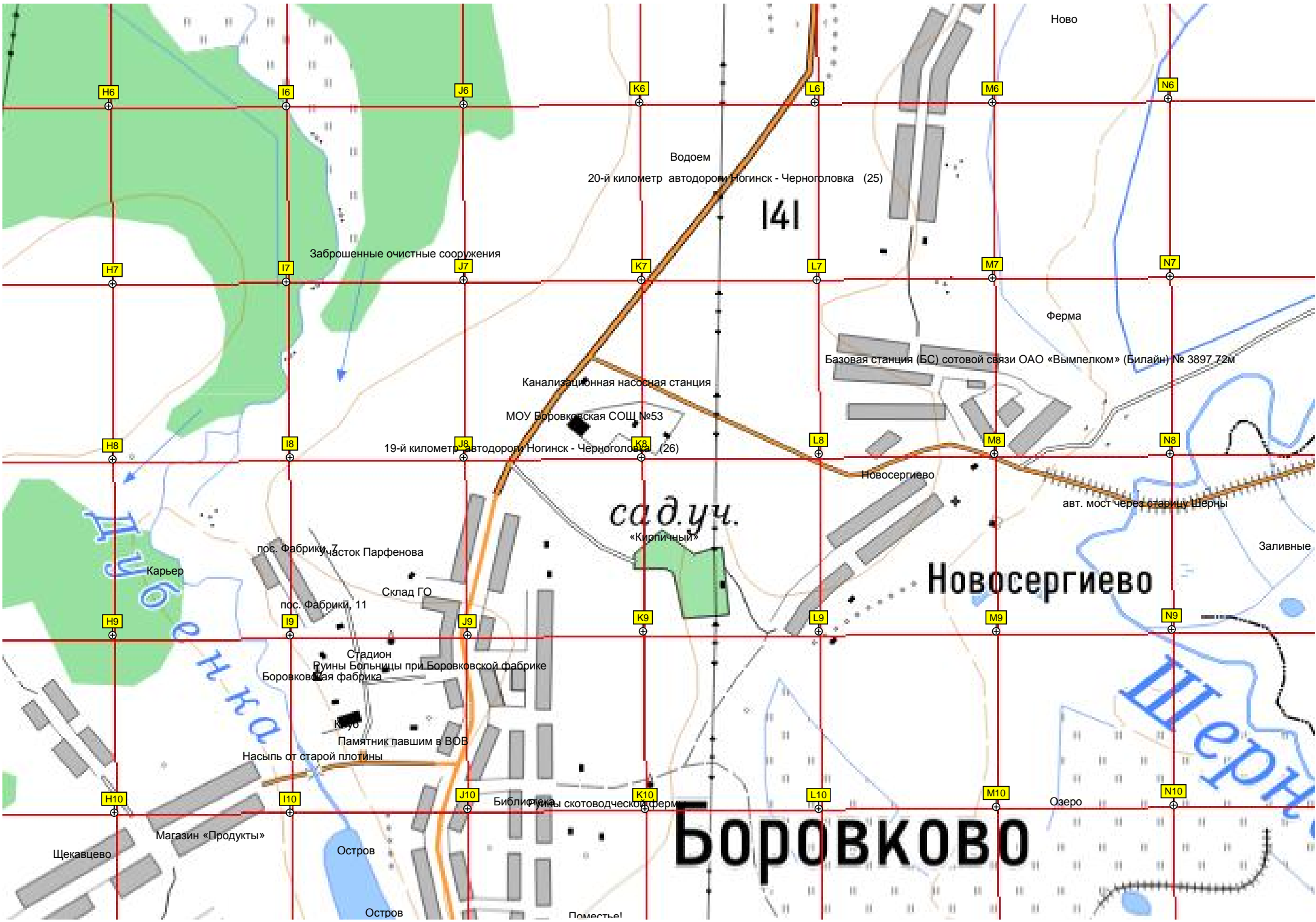
G10

Щекавцево

Орпа

Загребка

140



Ново

H6

I6

J6

K6

L6

M6

N6

Водоем  
20-й километр автодороги Ногинск - Черноголовка (25)

141

Заброшенные очистные сооружения

H7

I7

J7

K7

L7

M7

N7

Ферма

Базовая станция (БС) сотовой связи ОАО «Вымпелком» (Билайн) № 3897.72М

Канализационная насосная станция

МОУ Боровковская СОШ №53

H8

I8

J8

K8

L8

M8

N8

19-й километр автодороги Ногинск - Черноголовка (26)

Новосергиево

авт. мост через старицу Шерна

сад.уч.  
«Кирпичный»

Заливные

Новосергиево

H9

I9

J9

K9

L9

M9

N9

пос. Фабрики, 7  
Карьер

Склад ГО

пос. Фабрики, 11

Стадион  
Руины Больницы при Боровковской фабрике  
Боровковская фабрика

Клуб

Памятник павшим в ВОВ  
Насыпь от старой плотины

Библиотечка скотоводческой фермы

L10

M10

N10

Боровково

Озеро

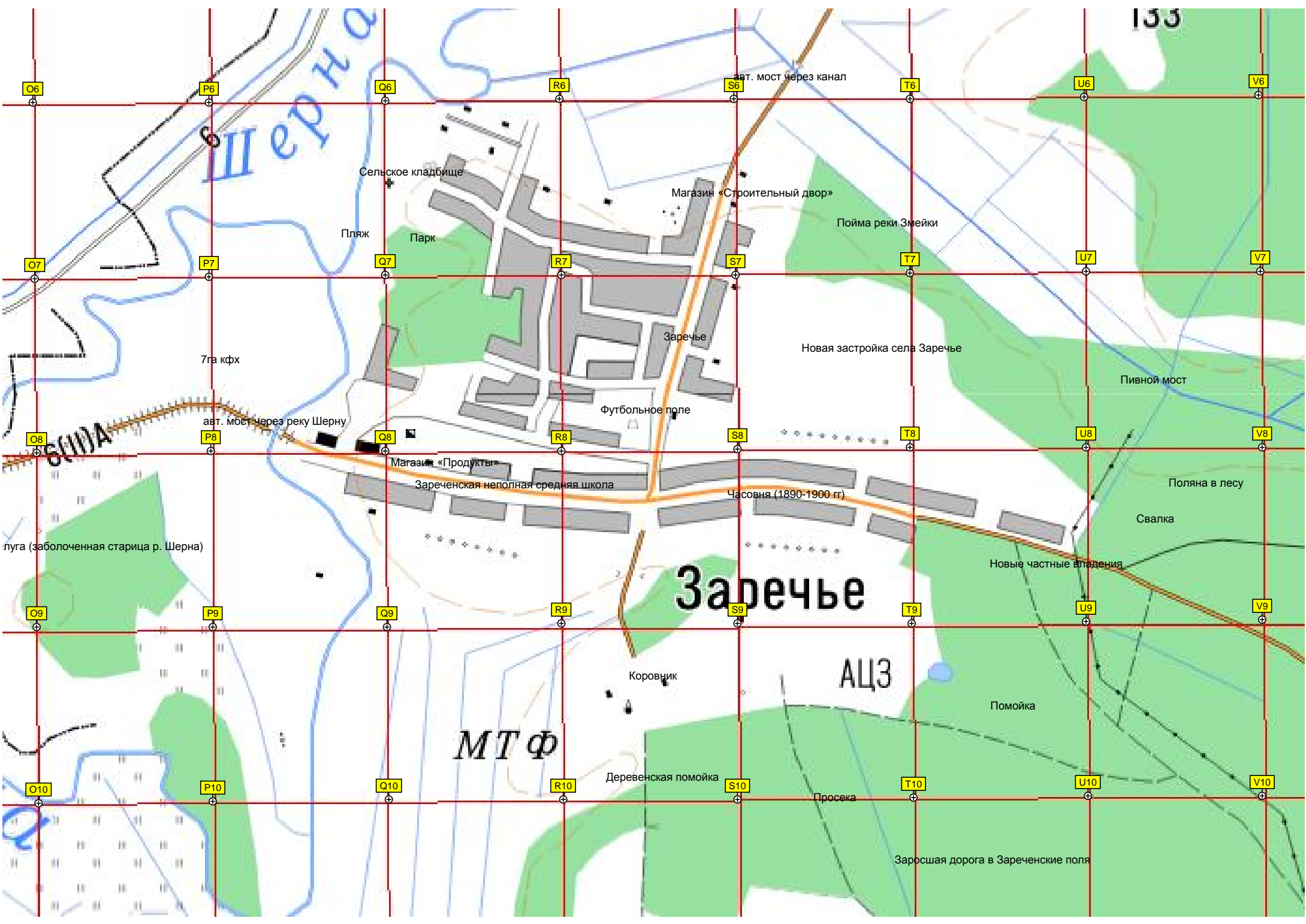
Щекавцево

Магазин «Продукты»

Остров

Остров

Поместье

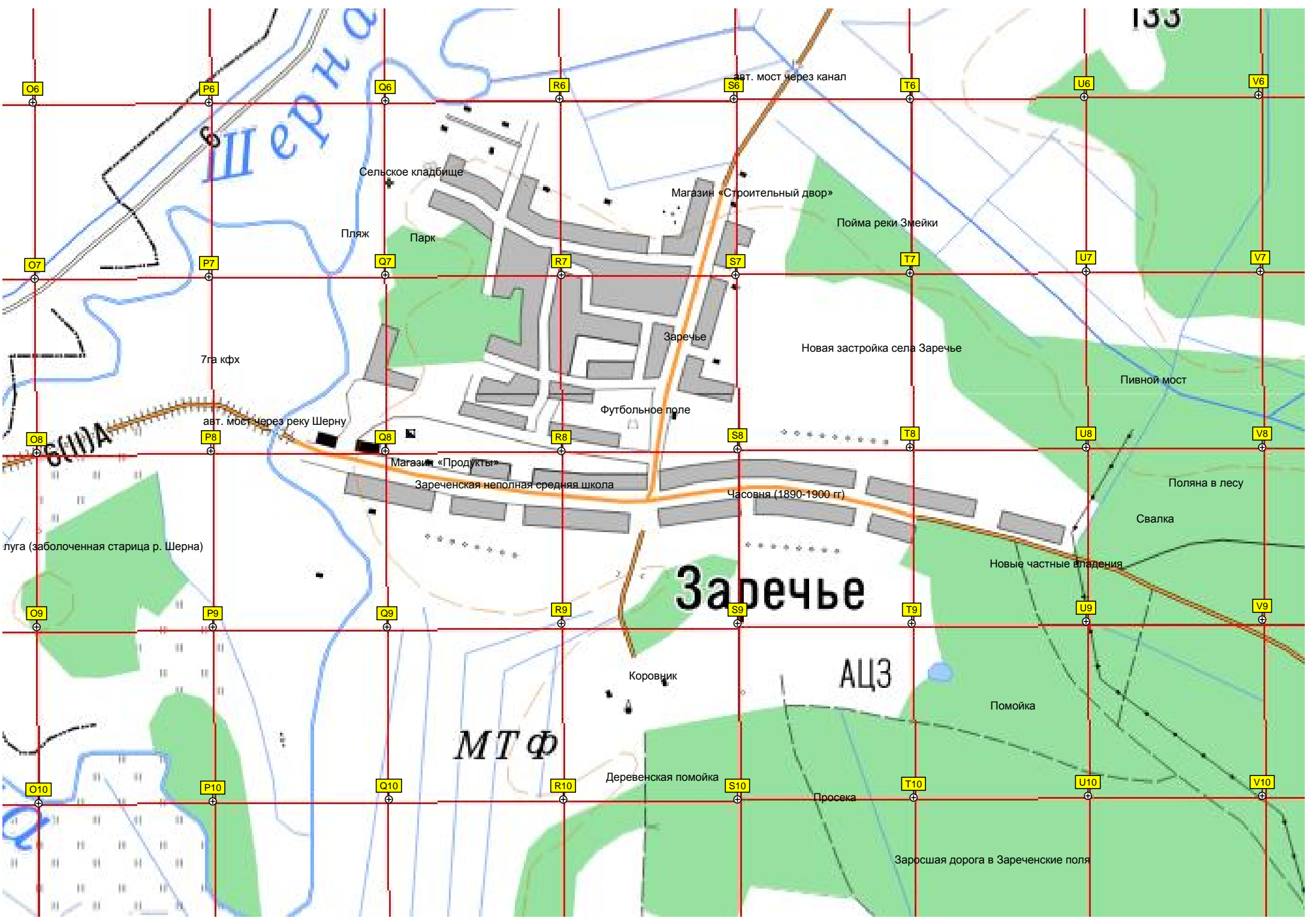


133

# Заречье

МТФ

АЦЗ



Шерна

6(11)А

луга (заболоченная старица р. Шерна)

7га кфх

авт. мост через реку Шерну

Сельское кладбище

Пляж  
Парк

Магазин «Строительный двор»

Пойма реки Змейки

Заречье

Новая застройка села Заречье

Футбольное поле

Магазин «Продукты»

Зареченская неполная средняя школа

Часовня (1890-1900 гг.)

Пивной мост

Поляна в лесу

Свалка

Новые частные владения

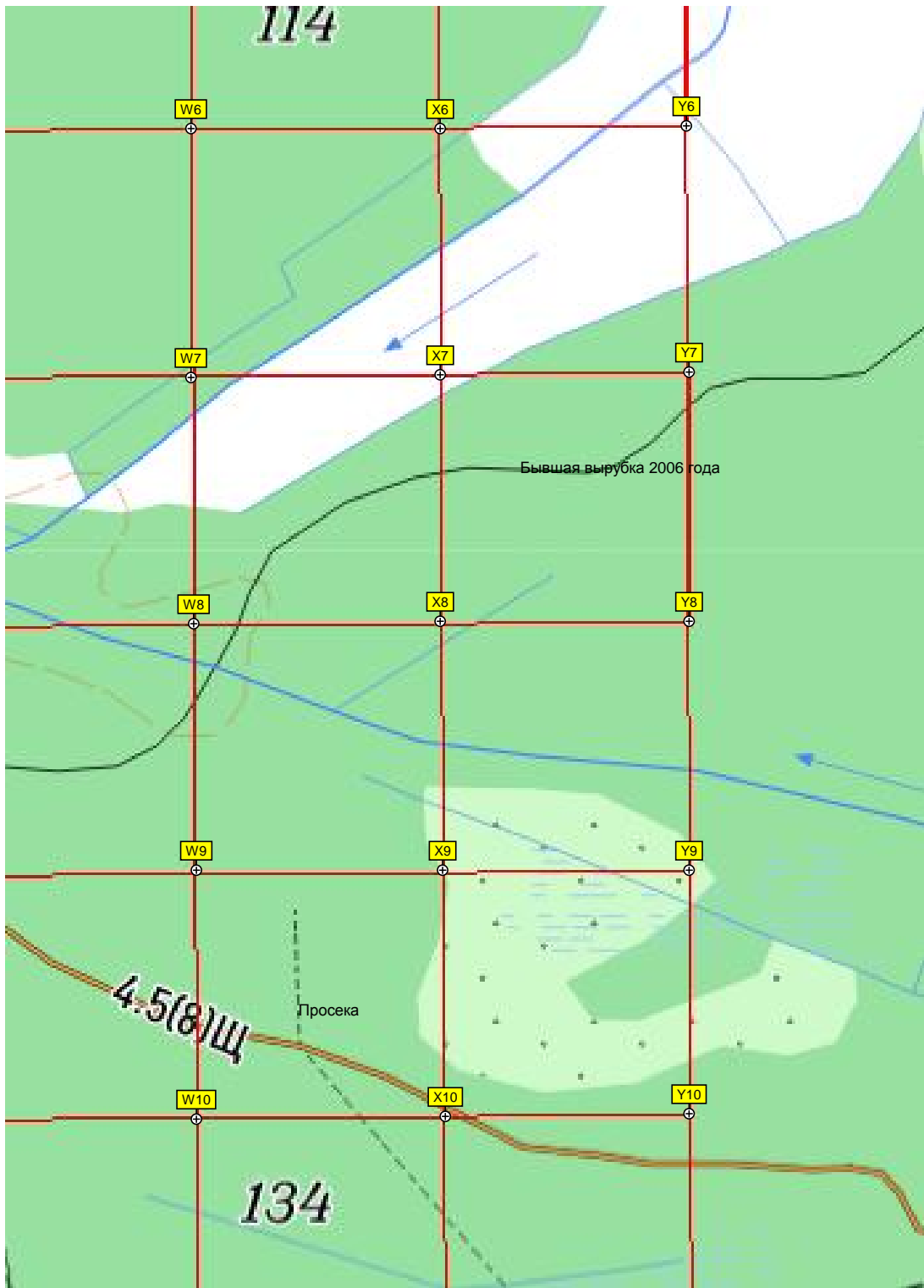
Коровник

Помойка

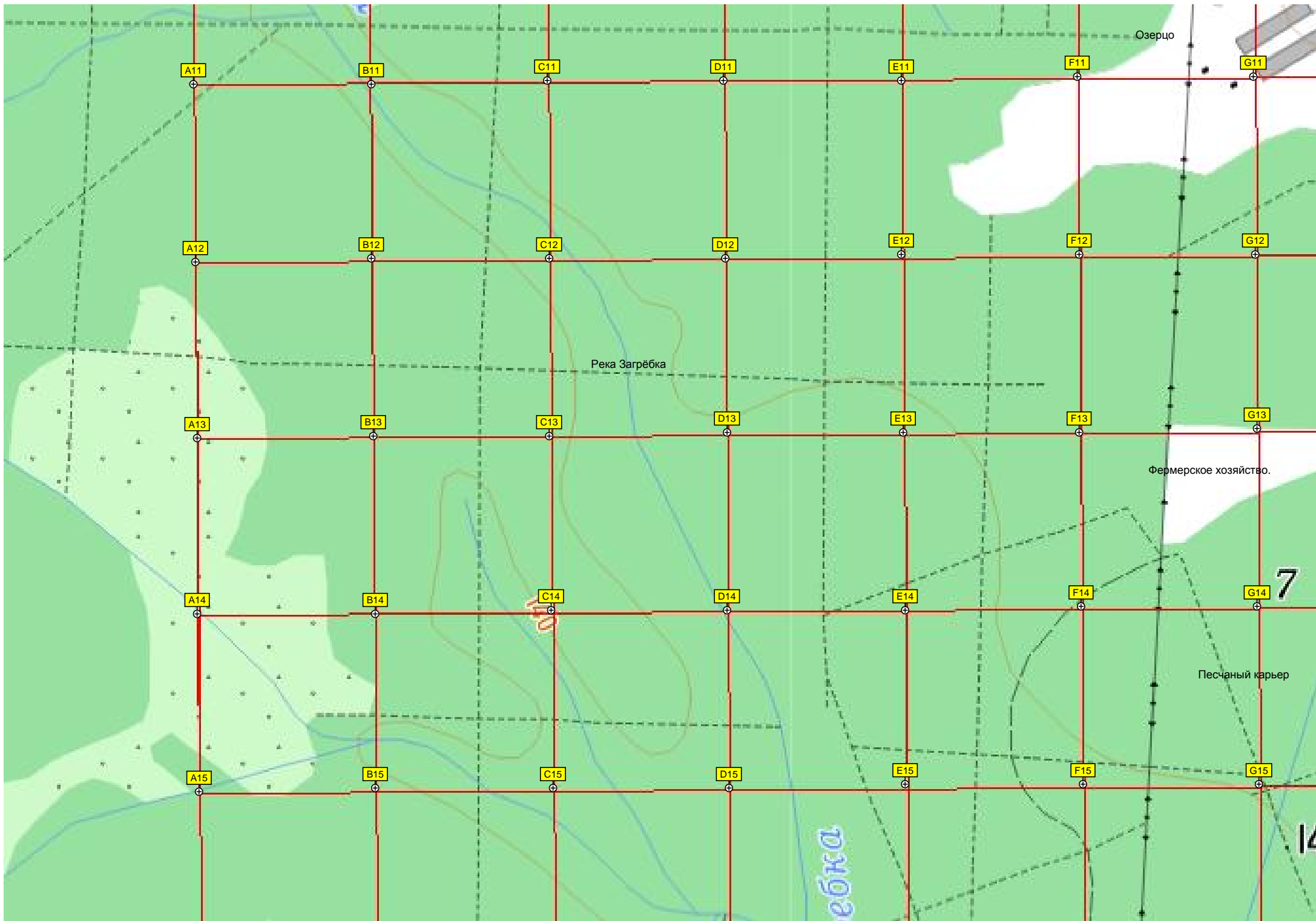
Деревенская помойка

Просека

Заросшая дорога в Зареченские поля







A11

B11

C11

D11

E11

F11

G11

A12

B12

C12

D12

E12

F12

G12

A13

B13

C13

D13

E13

F13

G13

A14

B14

C14

D14

E14

F14

G14

A15

B15

C15

D15

E15

F15

G15

Озеро

Река Загребка

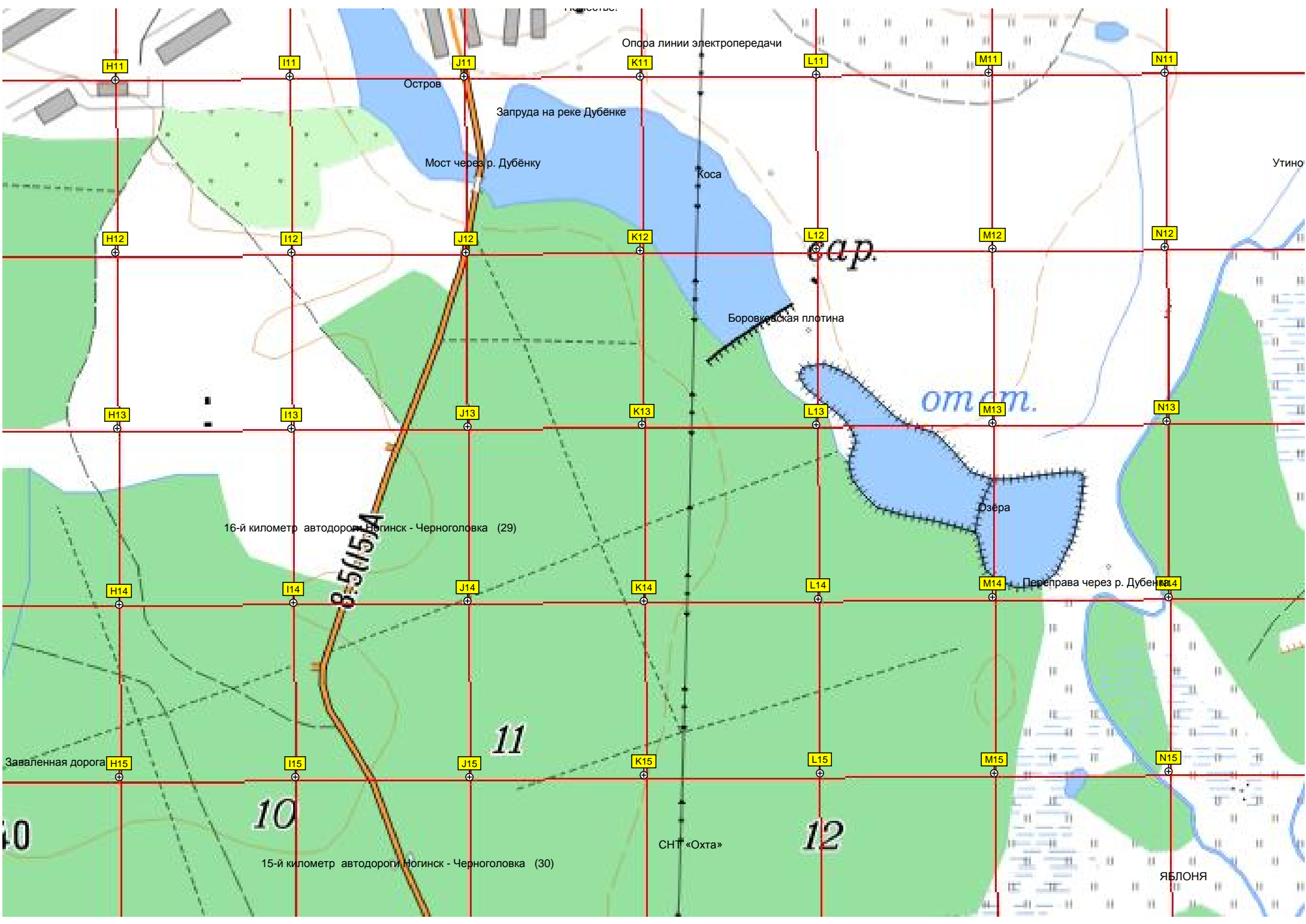
Фермерское хозяйство.

Песчаный карьер

7

14

Река Загребка



Опора линии электропередачи

Остров

Запруда на реке Дубёнке

Мост через р. Дубёнку

Коса

Боровкеская плотина

Озёра

Переправа через р. Дубёнку

Утино

16-й километр автодороги Ногинск - Черноголовка (29)

15-й километр автодороги Ногинск - Черноголовка (30)

8-5M51A

11

10

12

СНТ «Охта»

ЯБЛОНЯ

Заваленная дорога

от ст.

с ар.

H11

I11

J11

K11

L11

M11

N11

H12

I12

J12

K12

L12

M12

N12

H13

I13

J13

K13

L13

M13

N13

H14

I14

J14

K14

L14

M14

N14

H15

I15

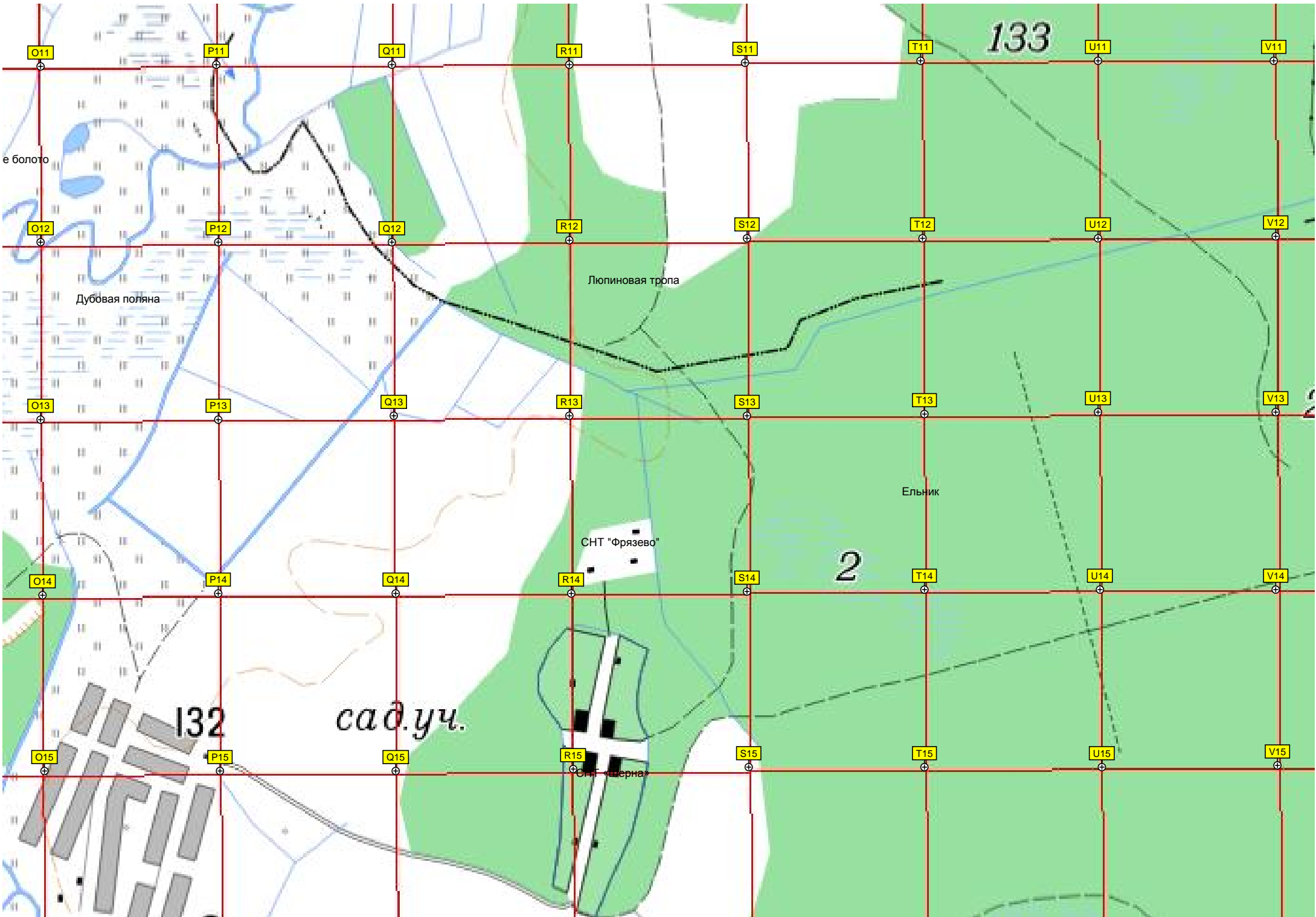
J15

K15

L15

M15

N15



O11

P11

Q11

R11

S11

T11

U11

V11

O12

P12

Q12

R12

S12

T12

U12

V12

O13

P13

Q13

R13

S13

T13

U13

V13

O14

P14

Q14

R14

S14

T14

U14

V14

O15

P15

Q15

R15

S15

T15

U15

V15

133

е болото

Дубовая поляна

Люпиновая тропа

Ельник

СНТ "Фрязево"

2

132

сад.уч.

Оп. Черна

Вырубка 2005 года

W11

X11

Y11

сад.уч.

W12

X12

Y12

W13

X13

Y13

W14

X14

Y14

W15

X15

Y15

Озеро Кругленькое

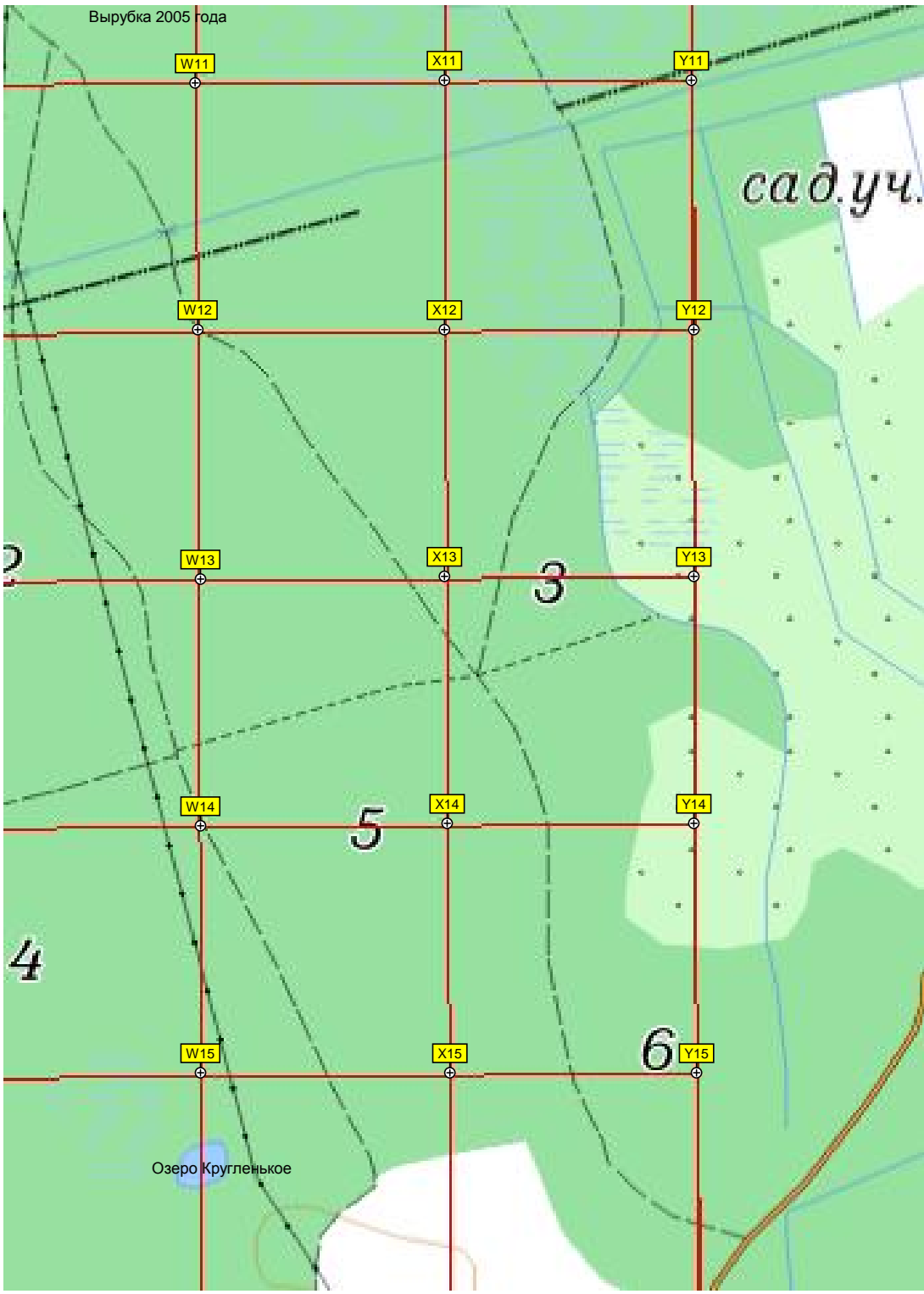
2

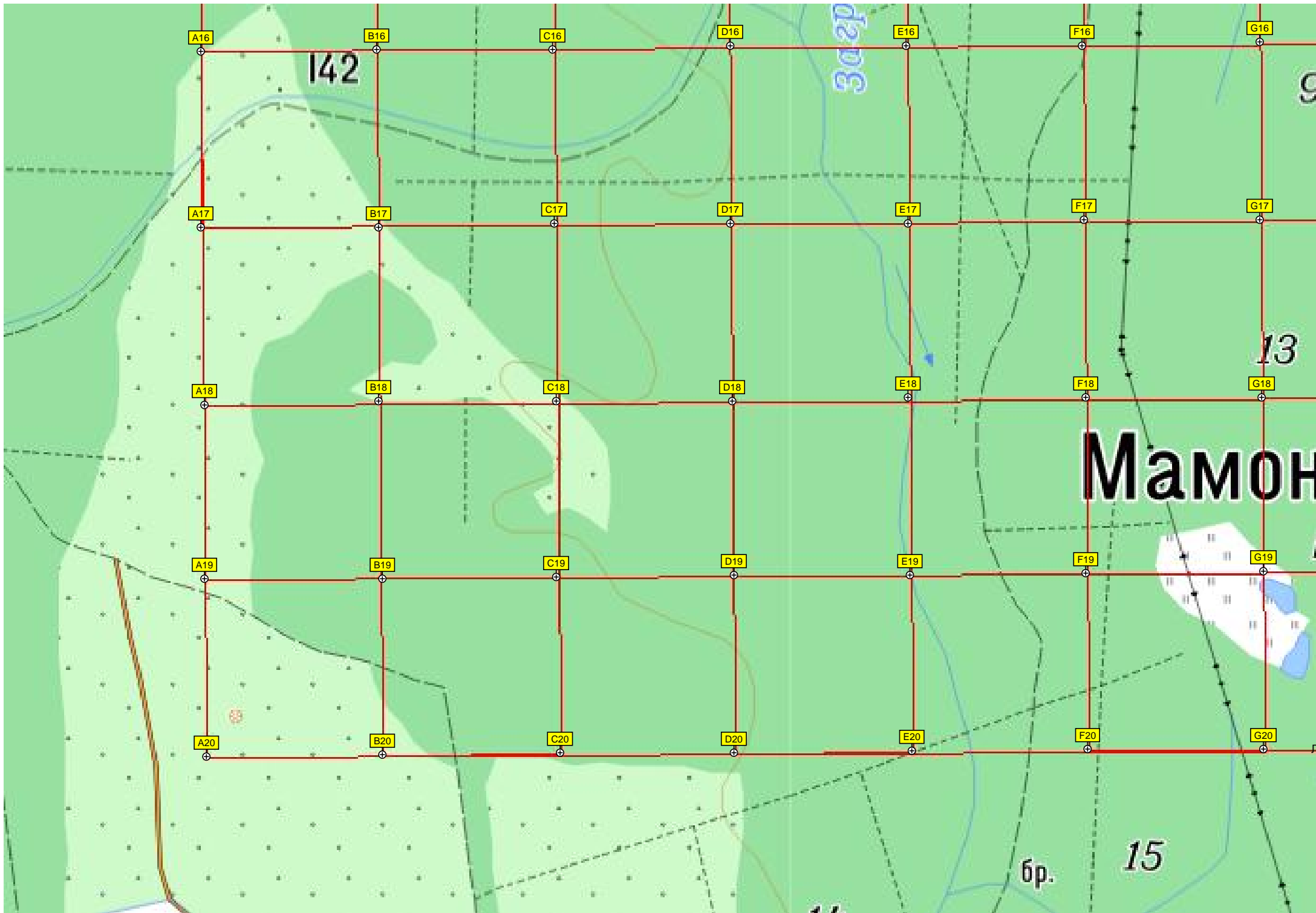
3

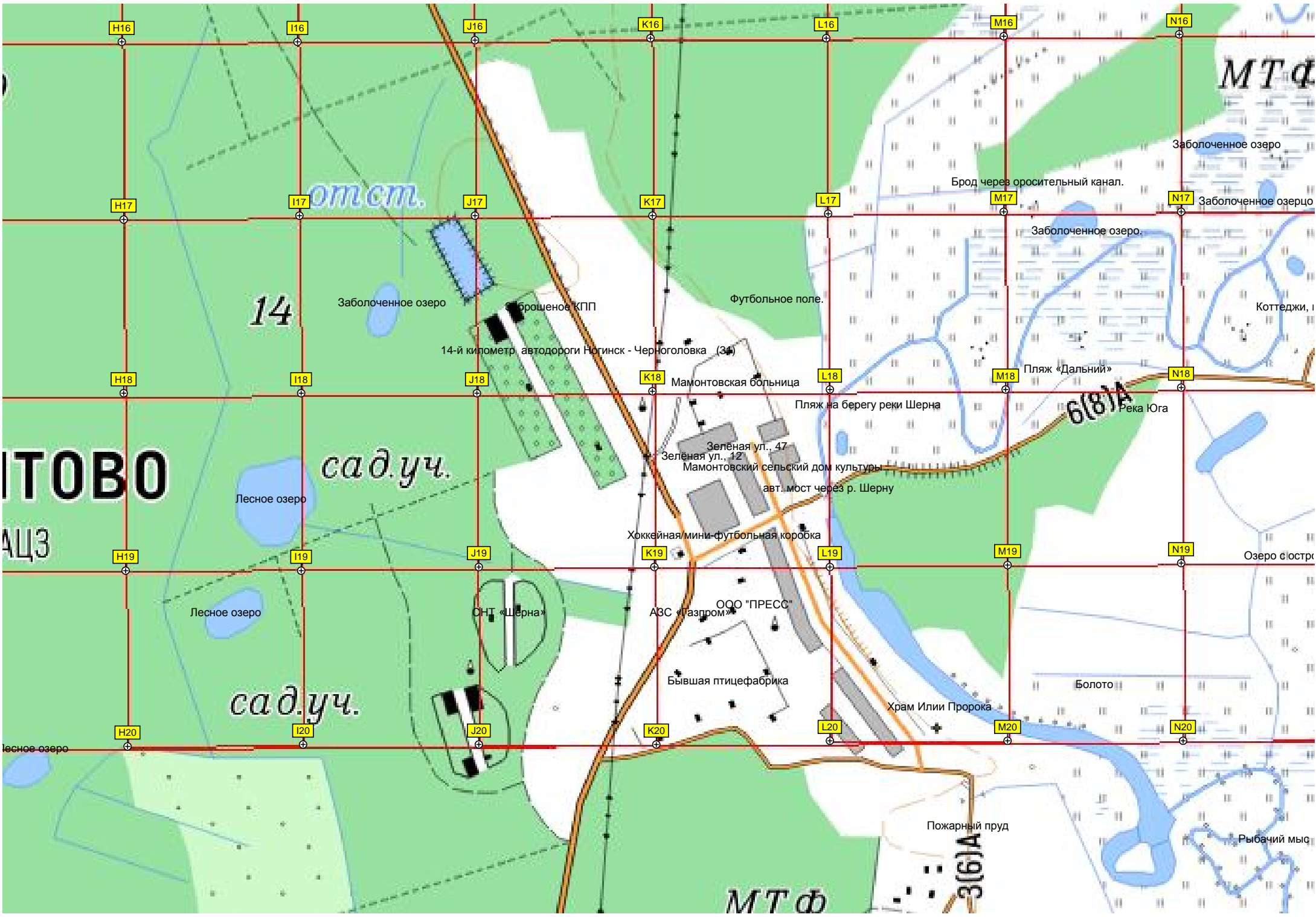
5

4

6







МТФ

Заболоченное озеро

от ст.

Брод через оросительный канал.

Заболоченное озеро

Заболоченное озеро.

14

Заболоченное озеро

Заброшенное КПП

Футбольное поле.

Коттеджи, 1

14-й километр, автодороги Ногинск - Черноголовка (34)

Мамонтовская больница

Пляж «Дальний»

6(8)А

Река Юга

ИТОВО

сад.уч.

Лесное озеро

Пляж на берегу реки Шерна

Зеленая ул., 47  
Зеленая ул., 12  
Мамонтовский сельский дом культуры  
авт.мост через р. Шерну

АЦЗ

H19

I19

J19

K19

L19

M19

N19

Озеро в остр

Лесное озеро

ОНТ «Шерна»

Хоккейная/мини-футбольная коробка

АЗС «Газпром»

ООО «ПРЕСС»

Бывшая птицефабрика

Храм Илии Пророка

Болото

лесное озеро

H20

I20

J20

K20

L20

M20

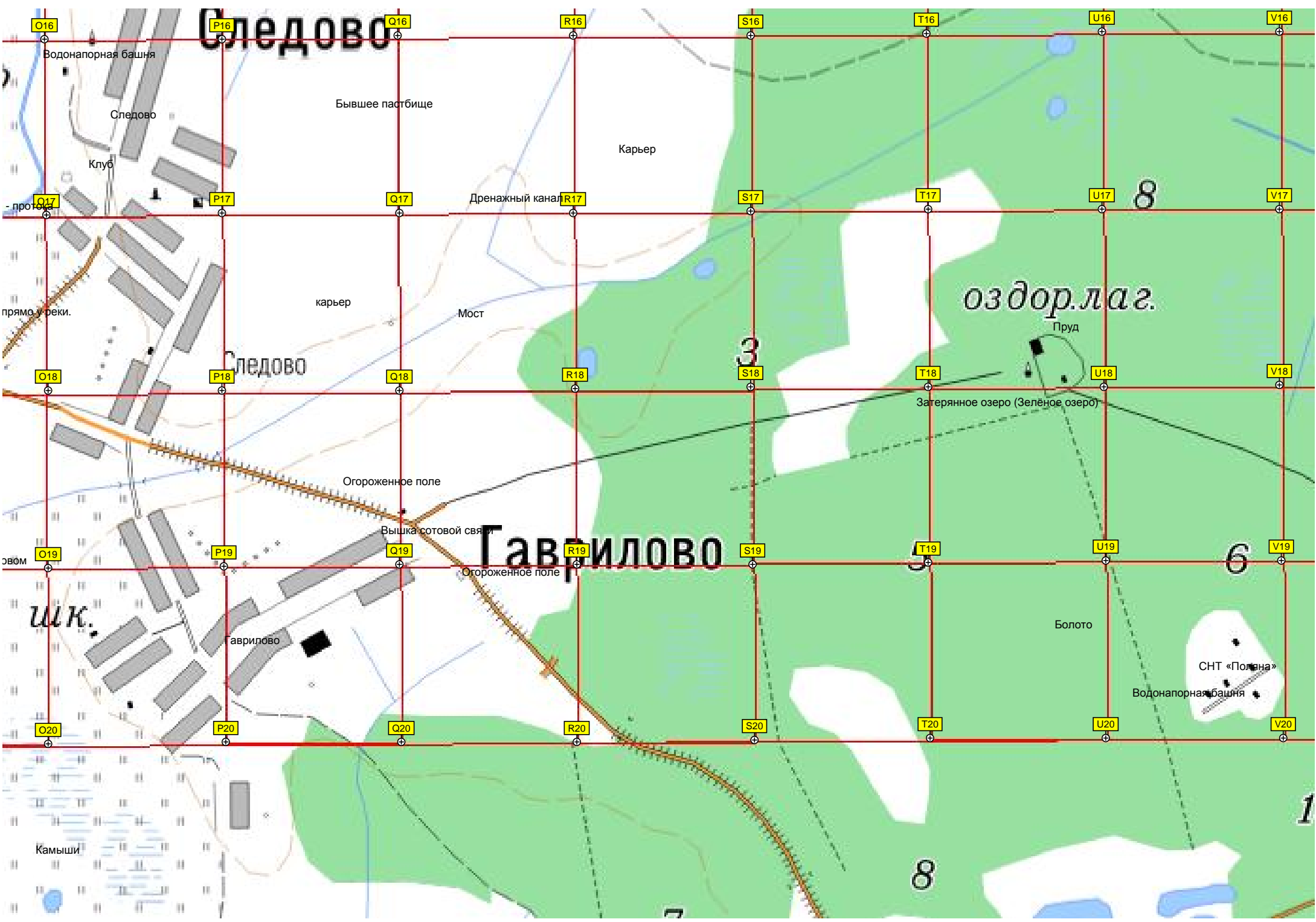
N20

Пожарный пруд

3(6)А

Рыбачий мыс

МТФ



Следово

Гаврилово

оздор.лаг.

O16

P16

Q16

R16

S16

T16

U16

V16

O17

P17

Q17

R17

S17

T17

U17

V17

O18

P18

Q18

R18

S18

T18

U18

V18

O19

P19

Q19

R19

S19

T19

U19

V19

O20

P20

Q20

R20

S20

T20

U20

V20

Водонапорная башня

Следово

Клуб

Бывшее пастбище

Карьер

Дренажный канал

карьер

Мост

Следово

Огороженное поле

Вышка сотовой связи

Огороженное поле

Гаврилово

Болото

СНТ «Полна»

Водонапорная башня

Камыши

плотина

прямо у реки.

швом

ШК.

8

3

6

1

8

