282500
283000
283500
284000
5040000
5039500
5039000
G7
H7
I7
J7
G8
H8
I8
J8
G9
H9
I9
J9
Бухта Забвения
Колодец с питьевой водой
Бухта Шелковица
Античное поселение "Бакланья скала"
Скала посреди пляжа
Плато
Генеральская бухта
Сиреневая бухта
Безымянная бухта
Античное поселение "Сиреневая бухта"
Курган близ Сиреневой бухты (раскоп 1999 г.)
Некрополь поселения Сиреневая бухта (раскоп
Святилище и античное поселение Генеральское (Восточное)
Руины
ЭЖУ «Бухта Широкая»

284500
285000
285500
286000
286500
K7
L7
M7
N7
O7
K8
L8
M8
N8
O8
K9
L9
M9
N9
O9
мыс Зеленый
Зеленый мыс
Понтонная бухта
Бухта Радости
Мыс
Бухта Коровья
Коровья бухта
Песчаный пляж
Безымянный пляж
Бухта Караларской степи
Куосовская бухта
Небольшая бухта
Следы ра
1999 г.)

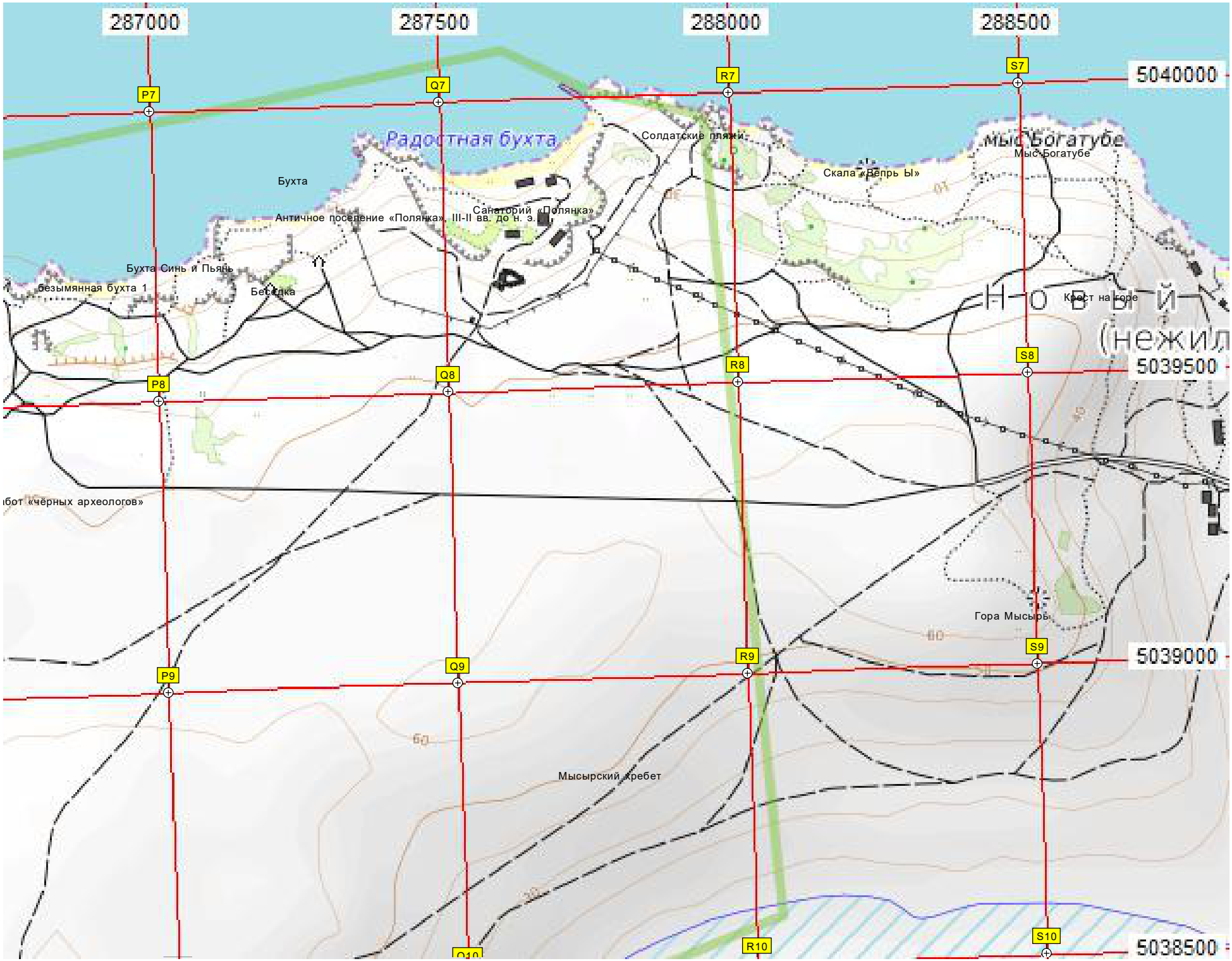
287000
287500
288000
288500
5040000
5039500
5039000
5038500
P7
Q7
R7
S7
P8
Q8
R8
S8
P9
Q9
R9
S9
Q10
R10
S10
Радостная бухта
Солдатские пляжи
Мыс Богатубе
Мыс Богатубе
Скала «Вепрь Ы»
Бухта
Санаторий «Полянка»
Античное поселение «Полянка», III-II вв. до н. э.
Бухта Синь и Пьянь
безымянная бухта 1
Беседка
Крест на горе
(нежил
бот «чёрных археологов»
Гора Мысырь
Мысырский хребет
60
30

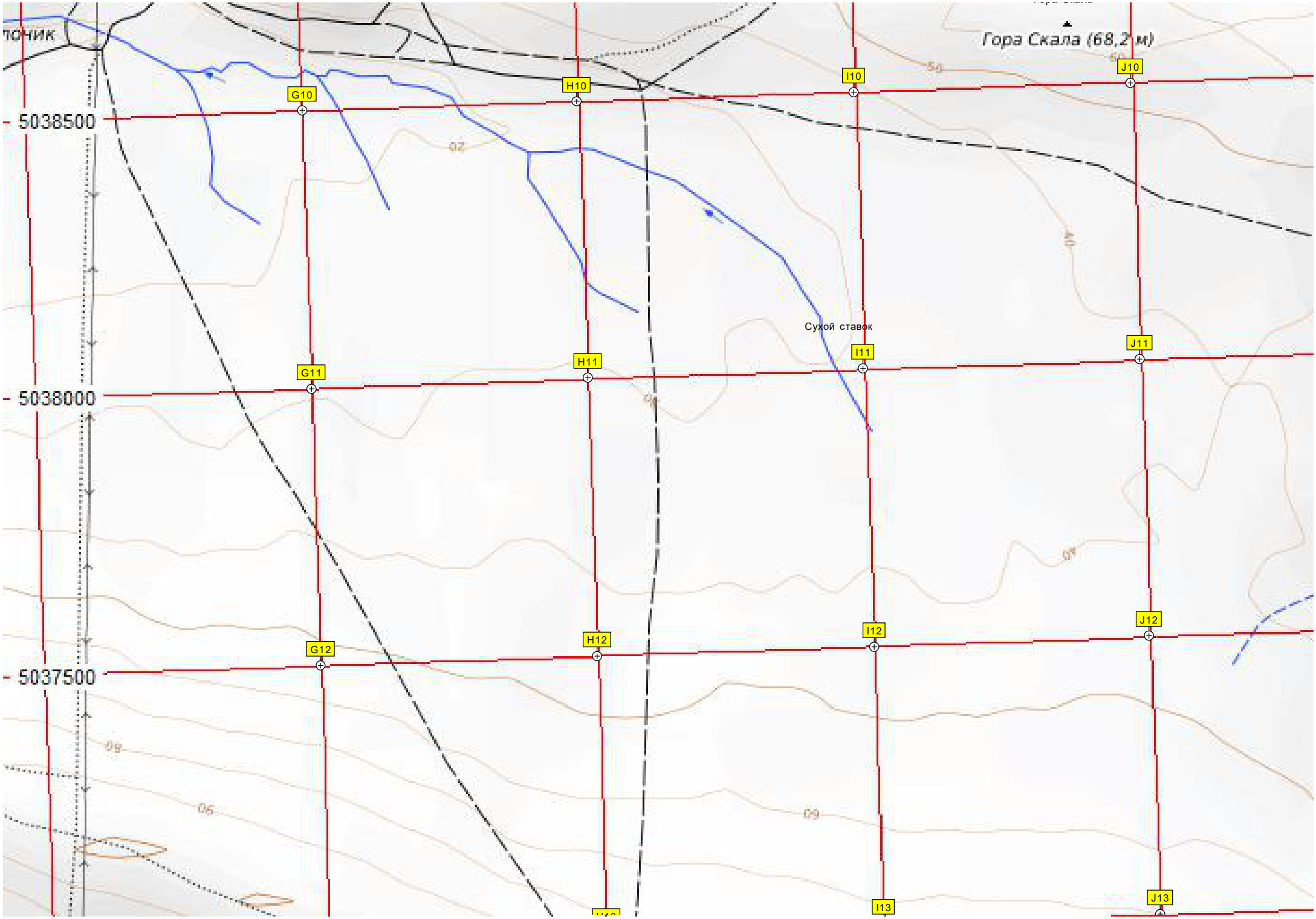
Гора Скала (68,2 м)
Сухой ставок
G10
H10
I10
J10
G11
H11
I11
J11
G12
H12
I12
J12
I13
J13
5038500
5038000
5037500

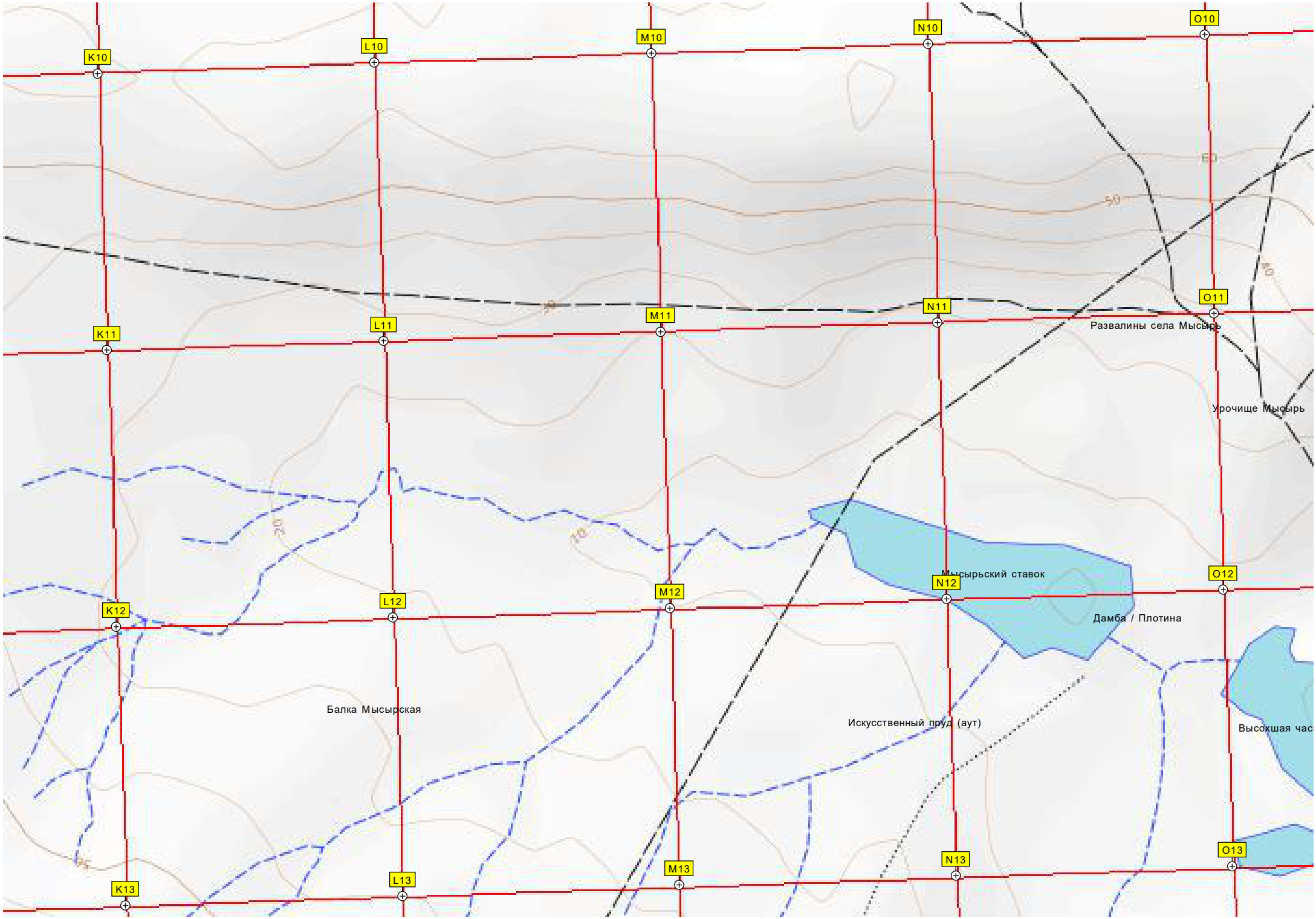
K10
L10
M10
N10
O10
K11
L11
M11
N11
O11
K12
L12
M12
N12
O12
K13
L13
M13
N13
O13
Развалины села Мысырь
Урочище Мысырь
Мысырьский ставок
Дамба / Плотина
Балка Мысырская
Искусственный пруд (аут)
Высохшая час
50
40
20

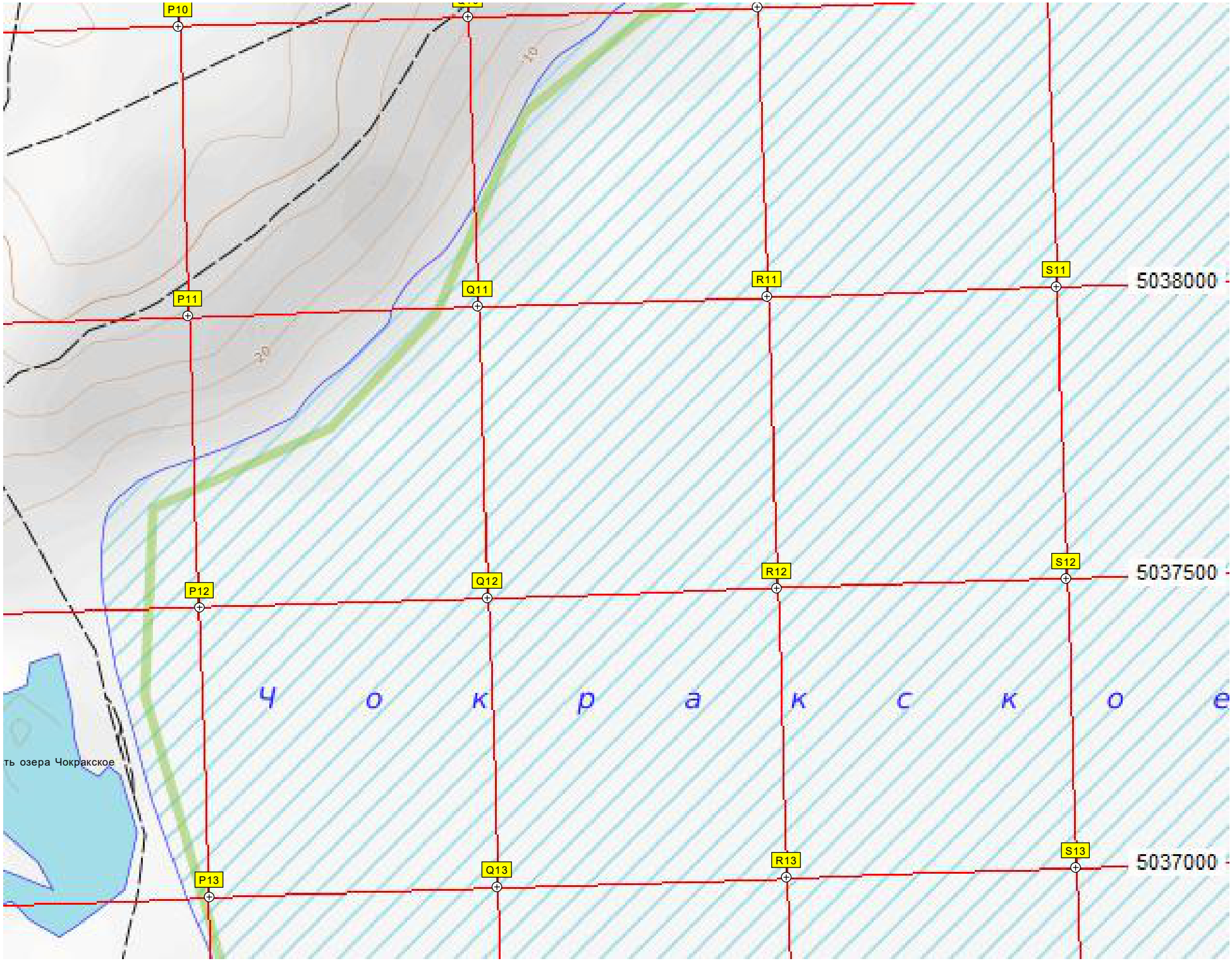
P10
Q10
R10
S10
P11
Q11
R11
S11
5038000
P12
Q12
R12
S12
5037500
P13
Q13
R13
S13
5037000
Ч о к р а к с к о е
ть озера Чокракское

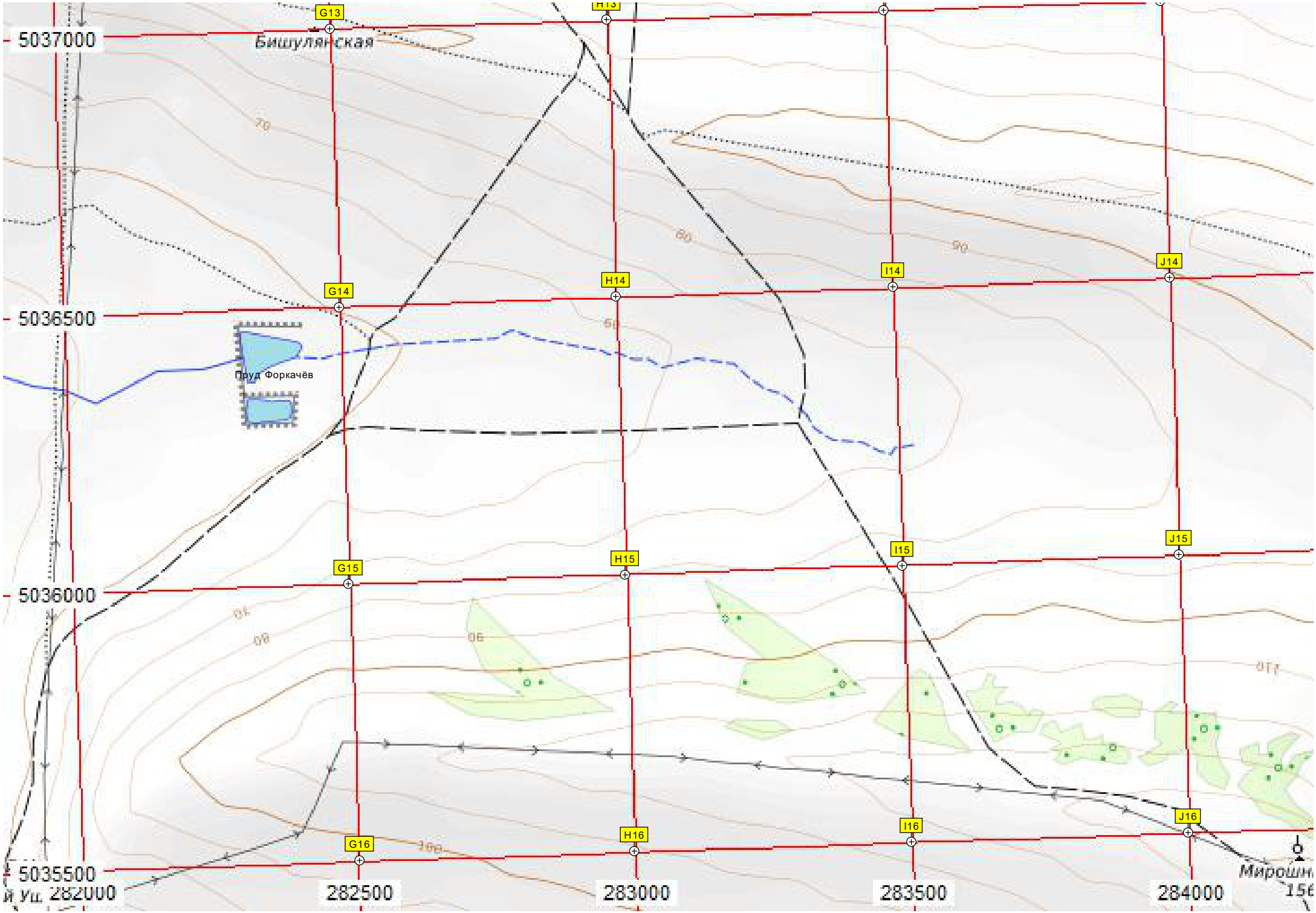
G13
H13
5037000
Бишулянская
70
60
90
G14
H14
I14
J14
5036500
Пруд Форкачёв
50
G15
H15
I15
J15
5036000
110
80
90
G16
H16
I16
J16
100
5035500
282000
282500
283000
283500
284000
Мирошн
156

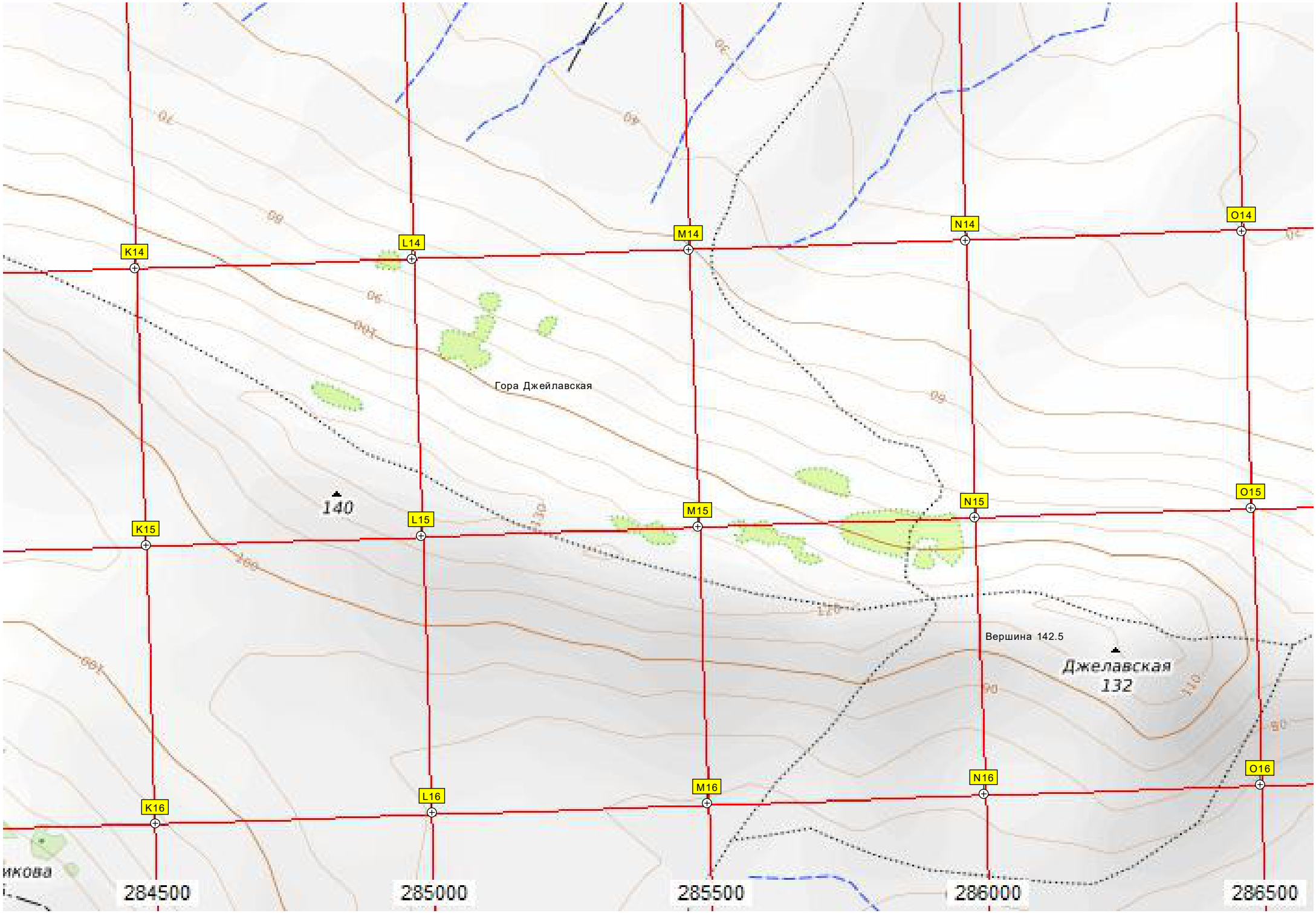
K14
L14
M14
N14
O14
K15
L15
M15
N15
O15
K16
L16
M16
N16
O16
Гора Джейлавская
140
Вершина 142.5
Джелавская
132
284500
285000
285500
286000
286500

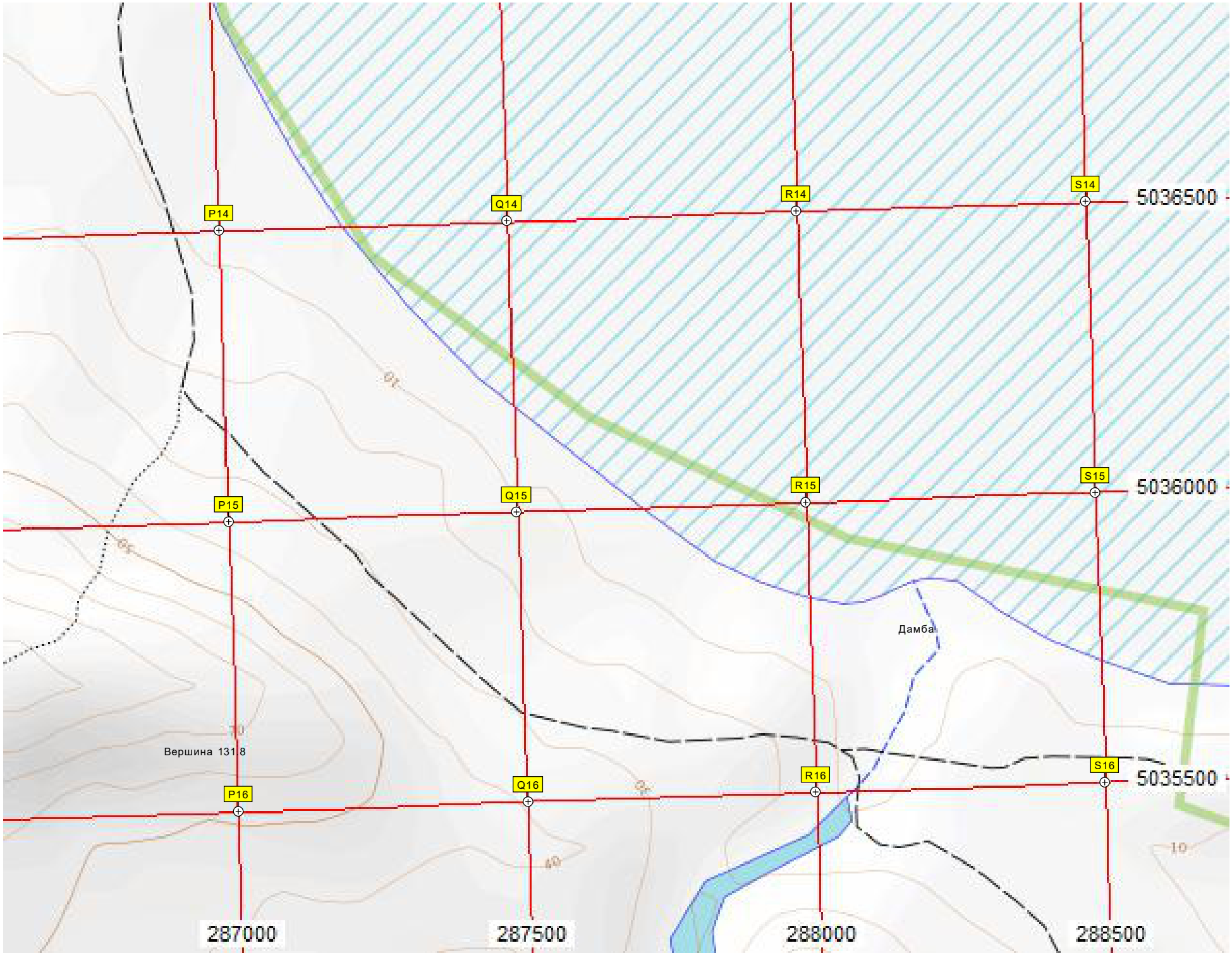
P14
Q14
R14
S14
5036500
P15
Q15
R15
S15
5036000
P16
Q16
R16
S16
5035500
Дамба
Вершина 131.8
287000
287500
288000
288500