282500
283000
283500
G7
H7
I7
5040000
000
G8
H8
I8
5039500
Сиреневая бу
Колодец с питьевой водой
Бухта Шелковица
Античное поселение "Бакланья скала"
Скала посреди пляжа.
Плато


284000
284500
285000
285500
J7
K7
L7
M7
J8
K8
L8
M8
M9
Песчаный пляж
Безымянный пляж
Бухта Караларской степи
Небольшая бухта
Куосовская бухта
Бухта Любимая
Безымянная бухта
Античное поселение "Сиреневая бухта"

286000
286500
287000
N7
O7
P7
N8
O8
P8
N9
O9
P9
Бухта
Античное
Бухта Синь и Пьянь
безымянная бухта 1
Беседка
Зеленый мыс
Понтонная бухта
Бухта Радости
Мыс
Бухта Коровья
Следы работ «чёрных археологов»

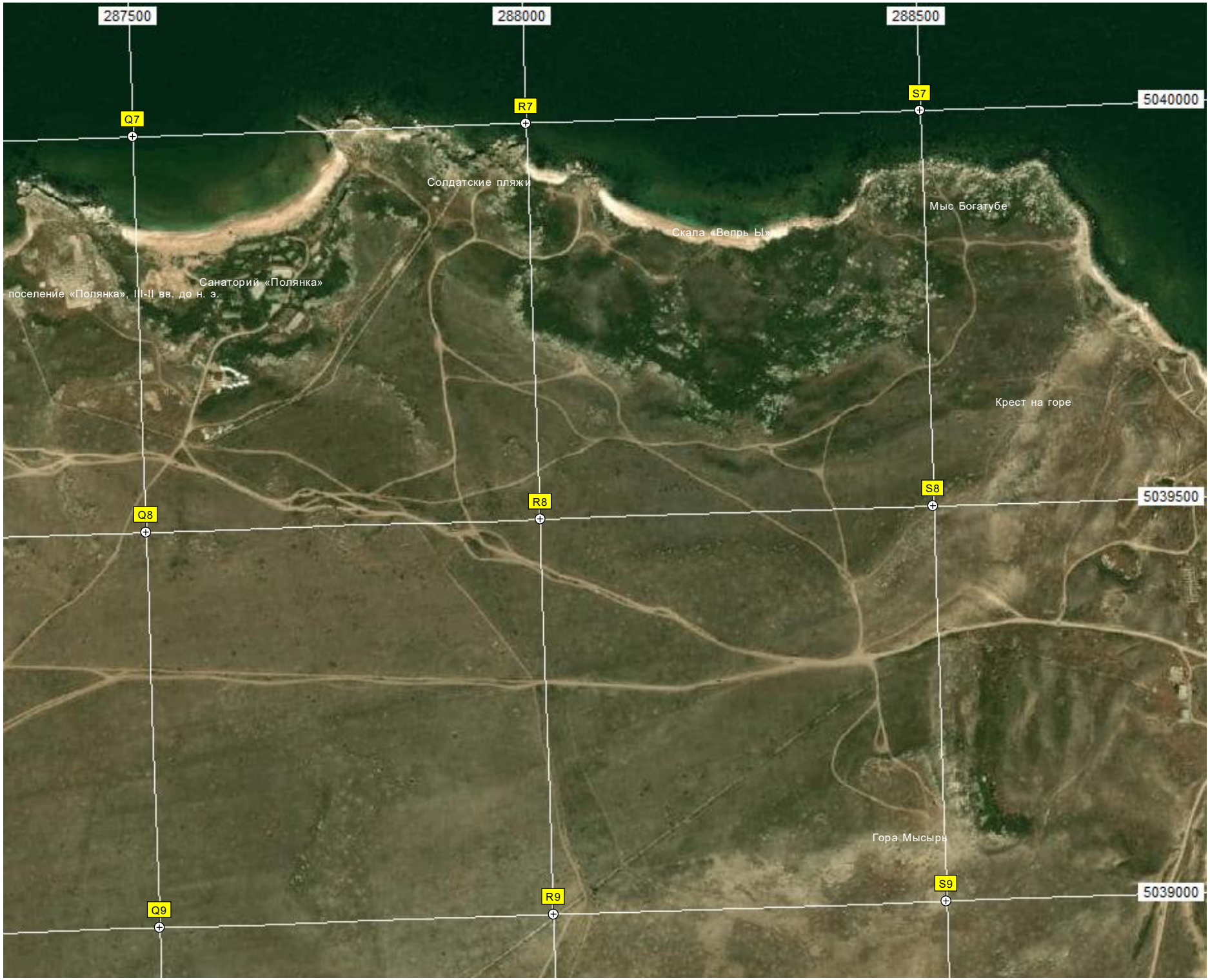
287500
288000
288500
5040000
5039500
5039000
Q7
R7
S7
Q8
R8
S8
Q9
R9
S9
Солдатские пляжи
Мыс Богатубе
Скала «Вепрь Ы»
Санаторий «Полянка»
поселение «Полянка», III-II вв. до н. э.
Крест на горе
Гора Мысырь

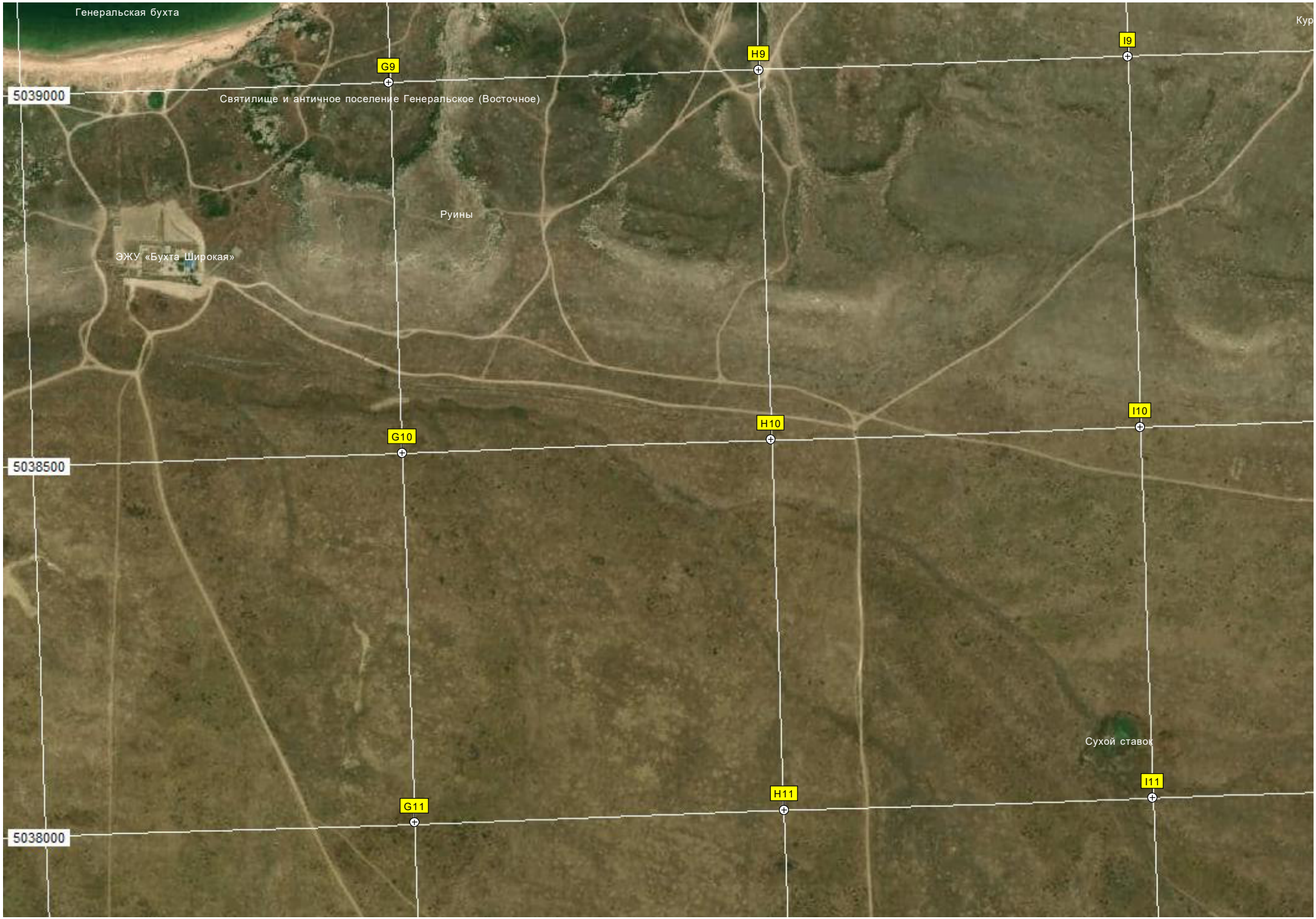
Генеральская бухта
Кур
G9
H9
I9
5039000
Святилище и античное поселение Генеральское (Восточное)
Руины
ЭЖУ «Бухта Широкая»
G10
H10
I10
5038500
Сухой ставок
G11
H11
I11
5038000

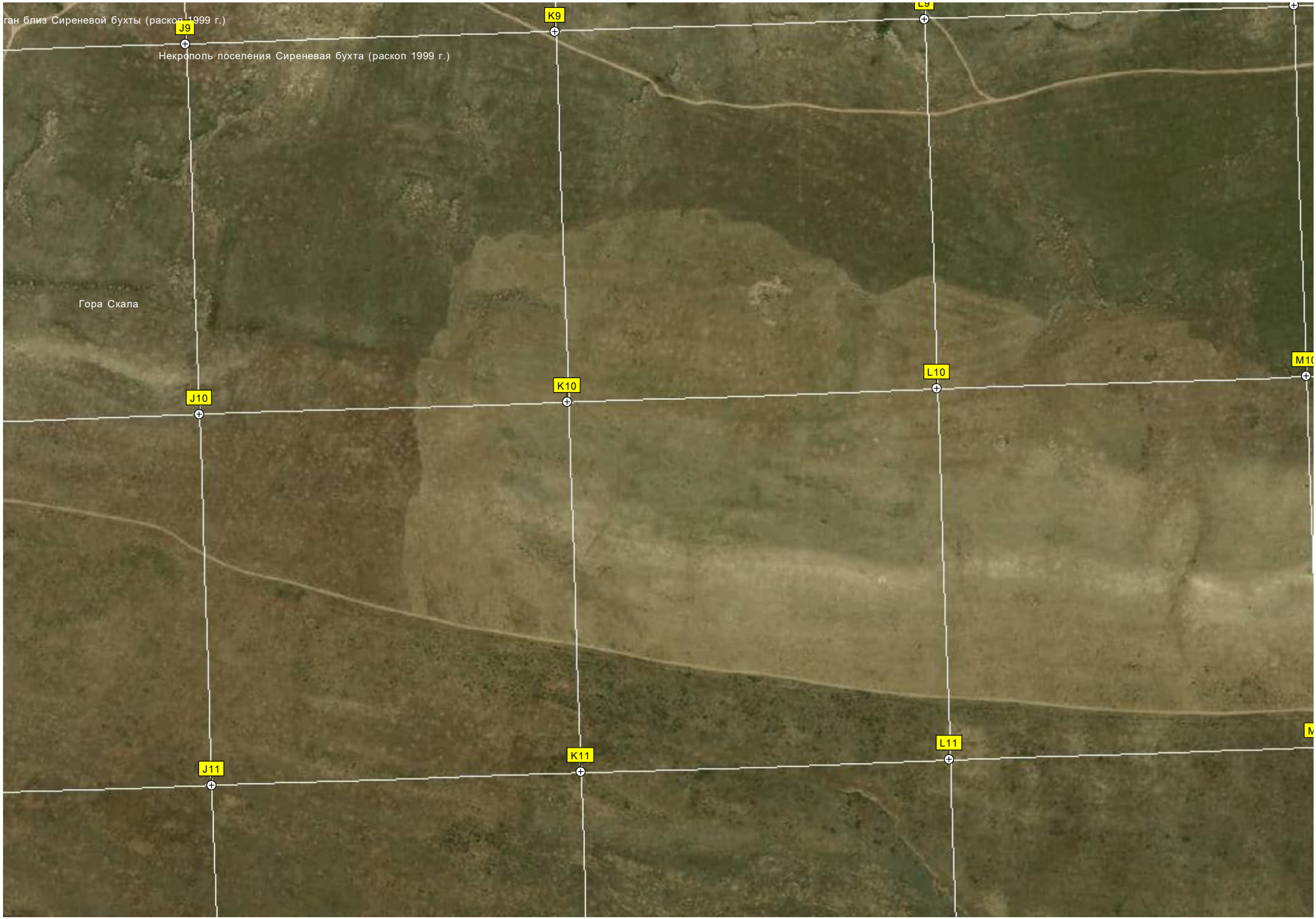
ган близ Сиреневой бухты (раскоп 1999 г.)
J9
K9
Некрополь поселения Сиреневая бухта (раскоп 1999 г.)
Гора Скала
J10
K10
L10
J11
K11
L11

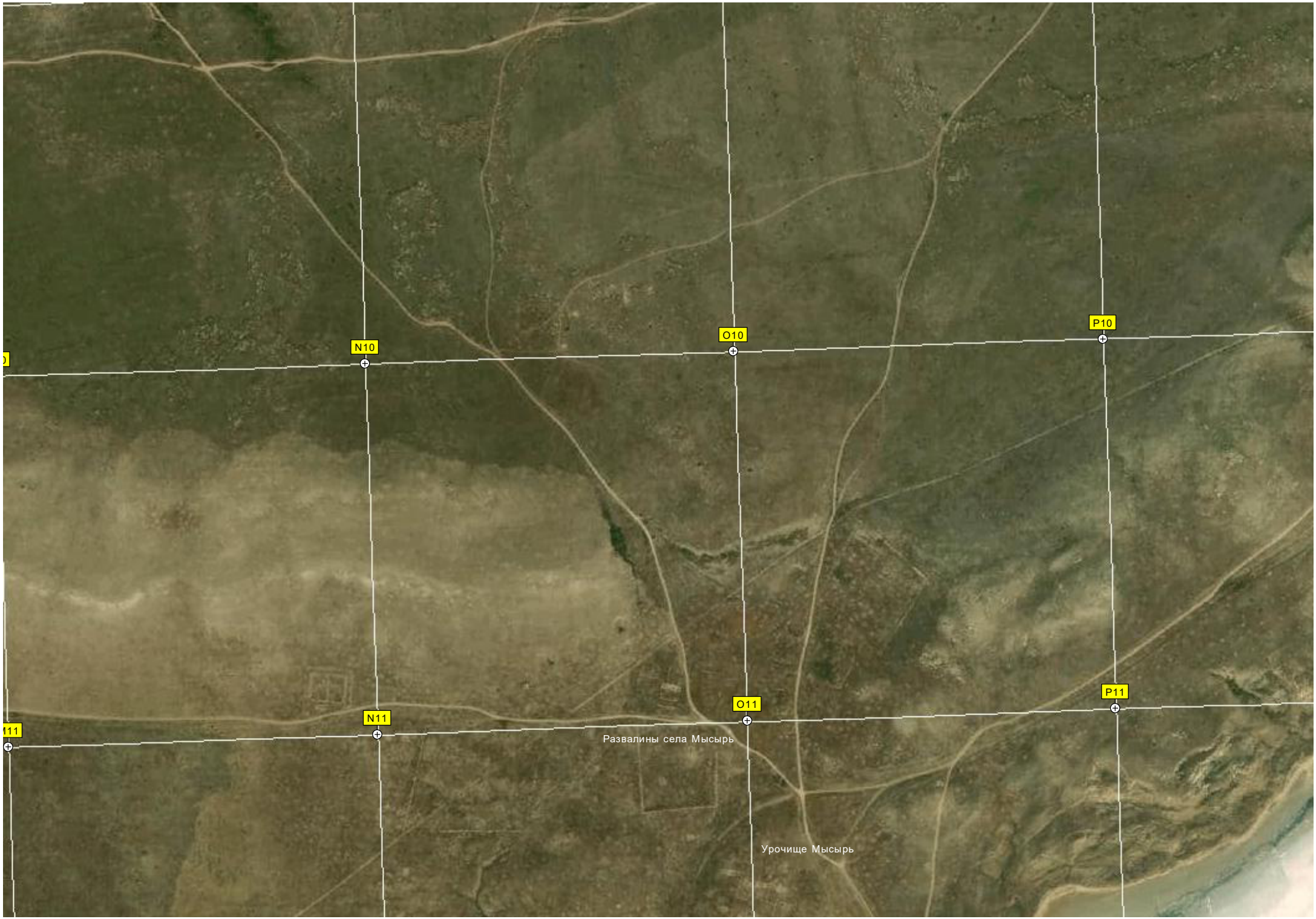
N10
O10
P10
N11
O11
P11
Развалины села Мысырь
Урочище Мысырь


Мысырский хребет
Q10
R10
S10
5038500
Q11
R11
S11
5038000

G12
H12
I12
5037500
G13
H13
I13
5037000

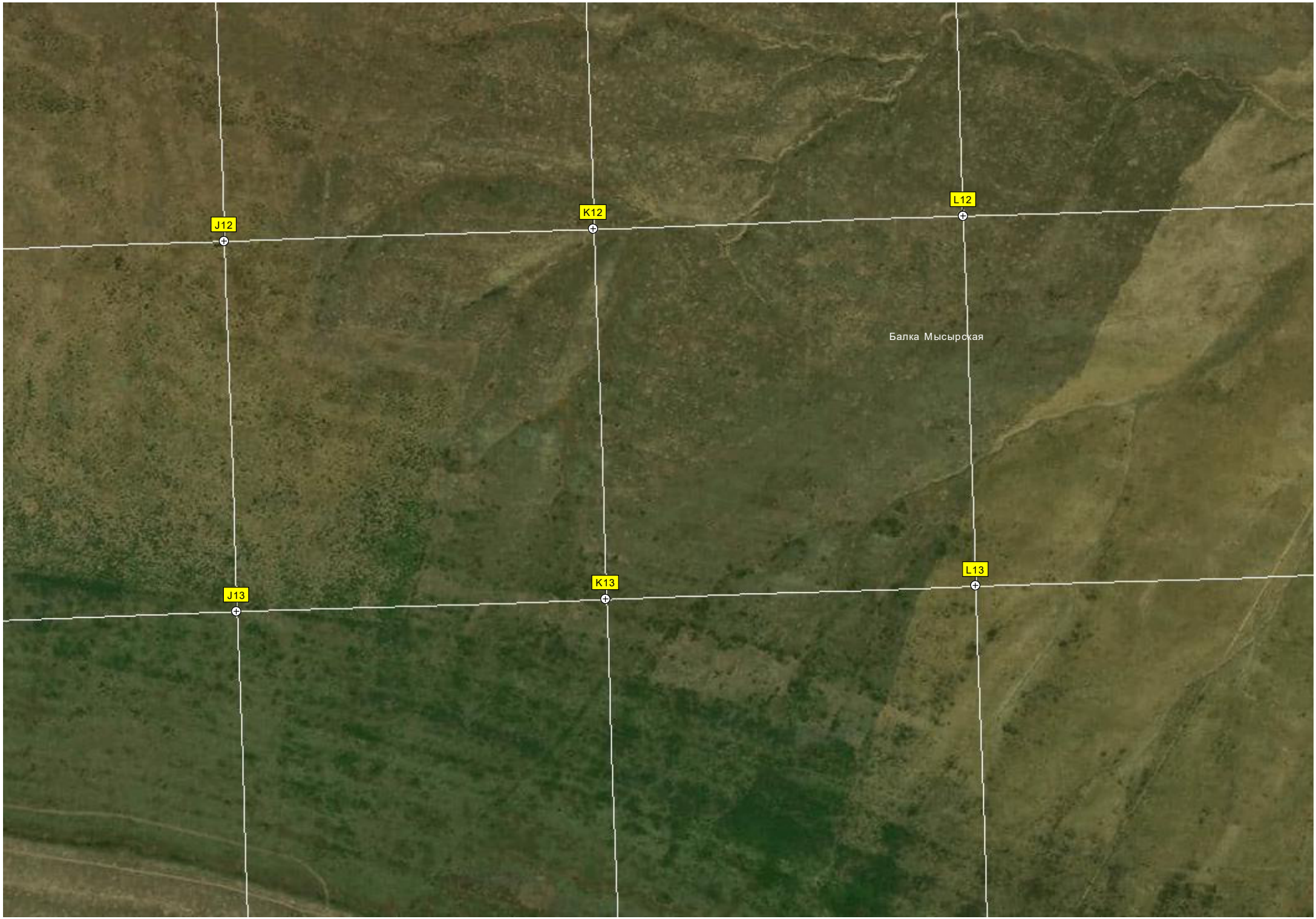
J12
K12
L12
Балка Мысырская
J13
K13
L13

Мысырьский ставок
Дамба / Плотина
Искусственный пруд (аут)
Высохшая часть озера Чокракское
M12
N12
O12
P12
M13
N13
O13
P13
N14
O14
P14

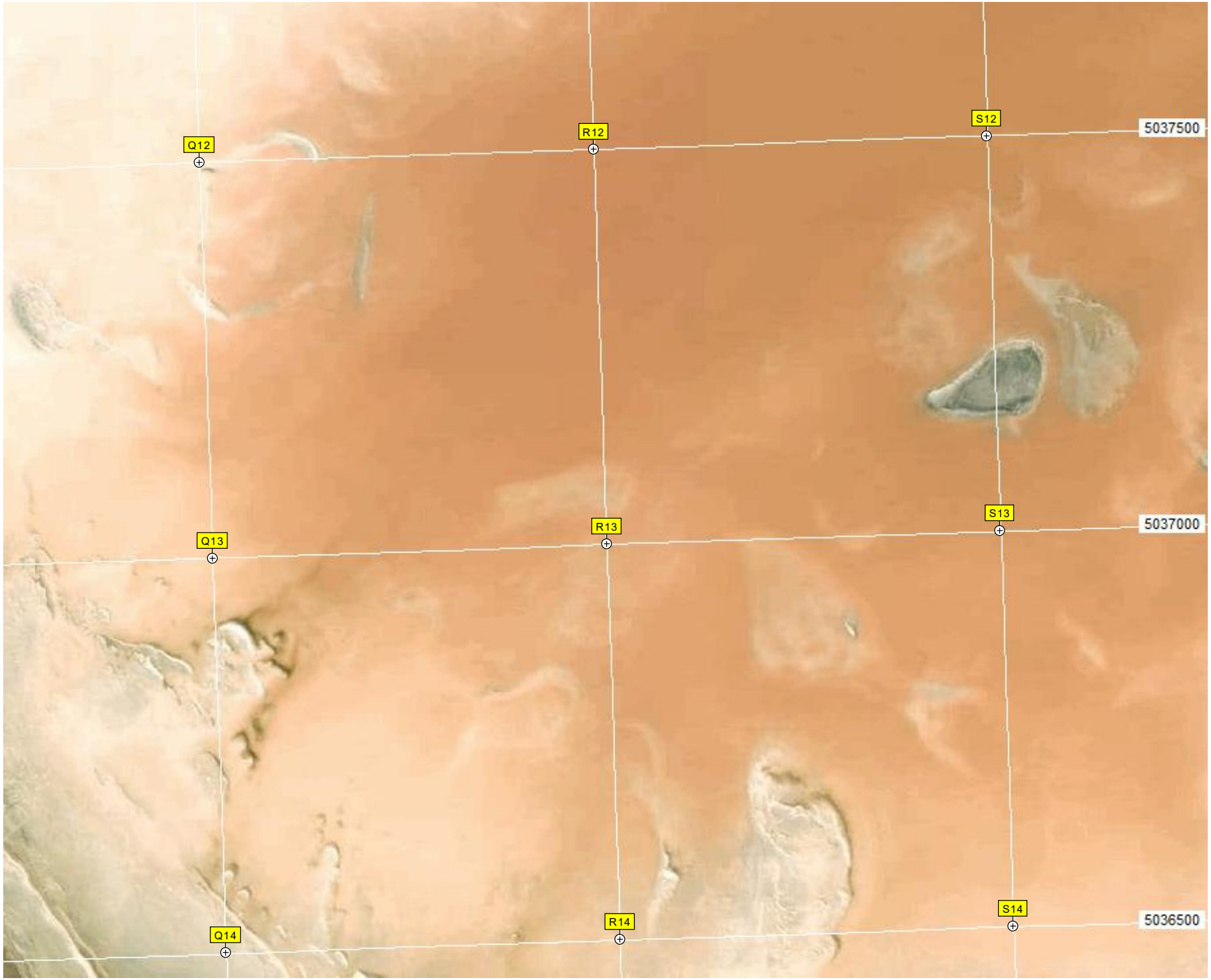
Q12
R12
S12
5037500
Q13
R13
S13
5037000
Q14
R14
S14
5036500

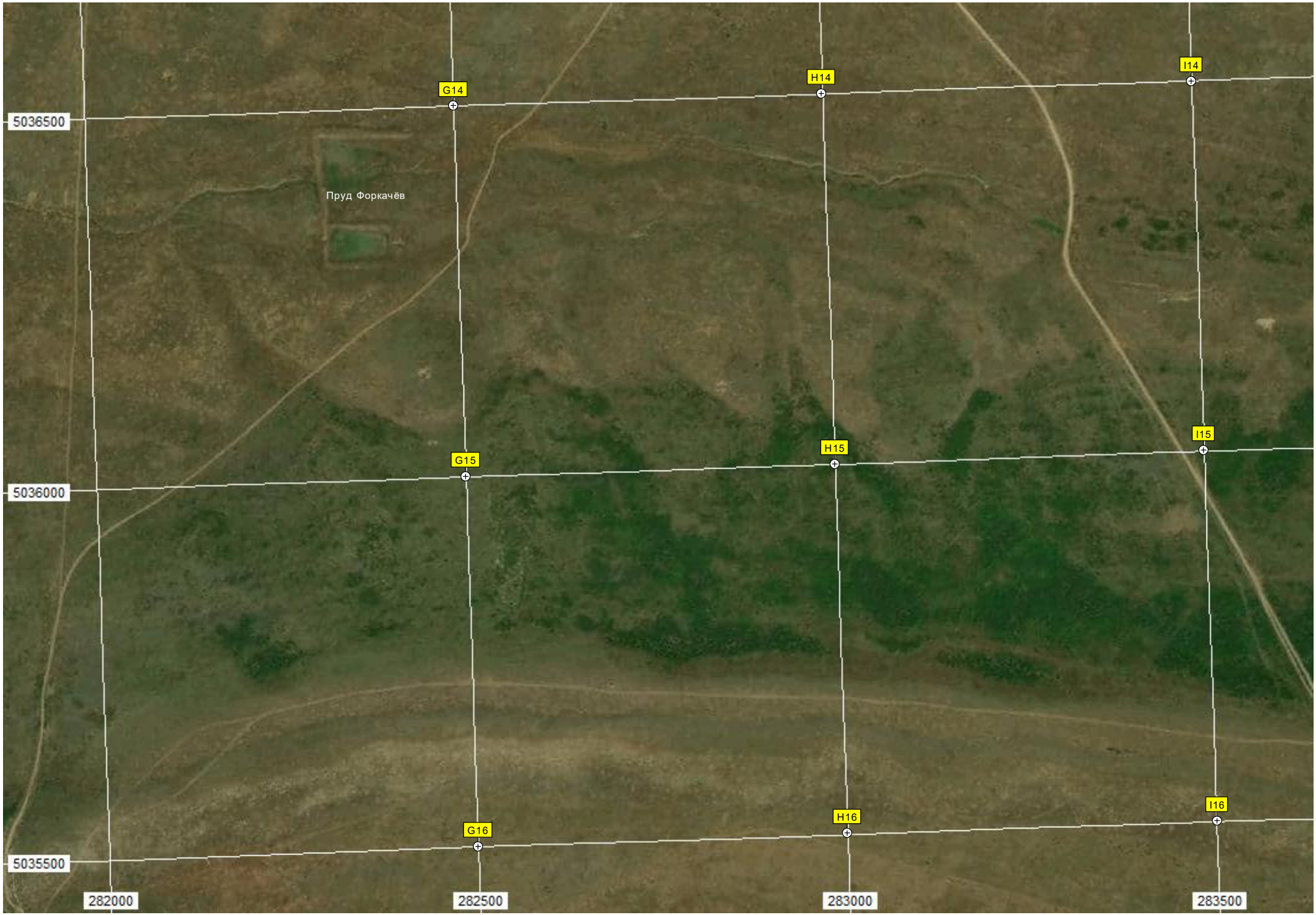
G14
H14
I14
5036500
Пруд Форкачёв
G15
H15
I15
5036000
G16
H16
I16
5035500
282000
282500
283000
283500

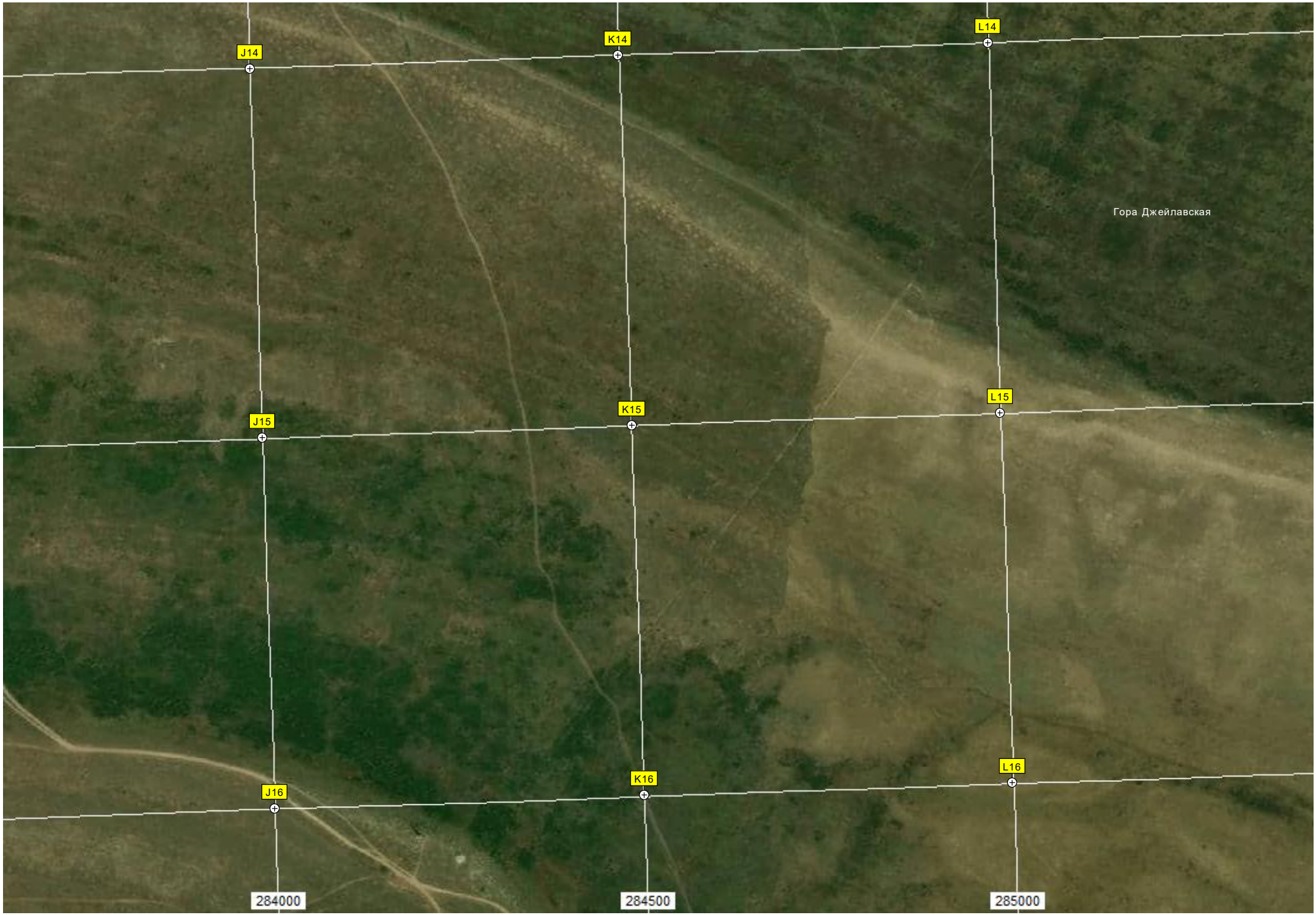
J14
K14
L14
Гора Джейлавская
J15
K15
L15
J16
K16
L16
284000
284500
285000

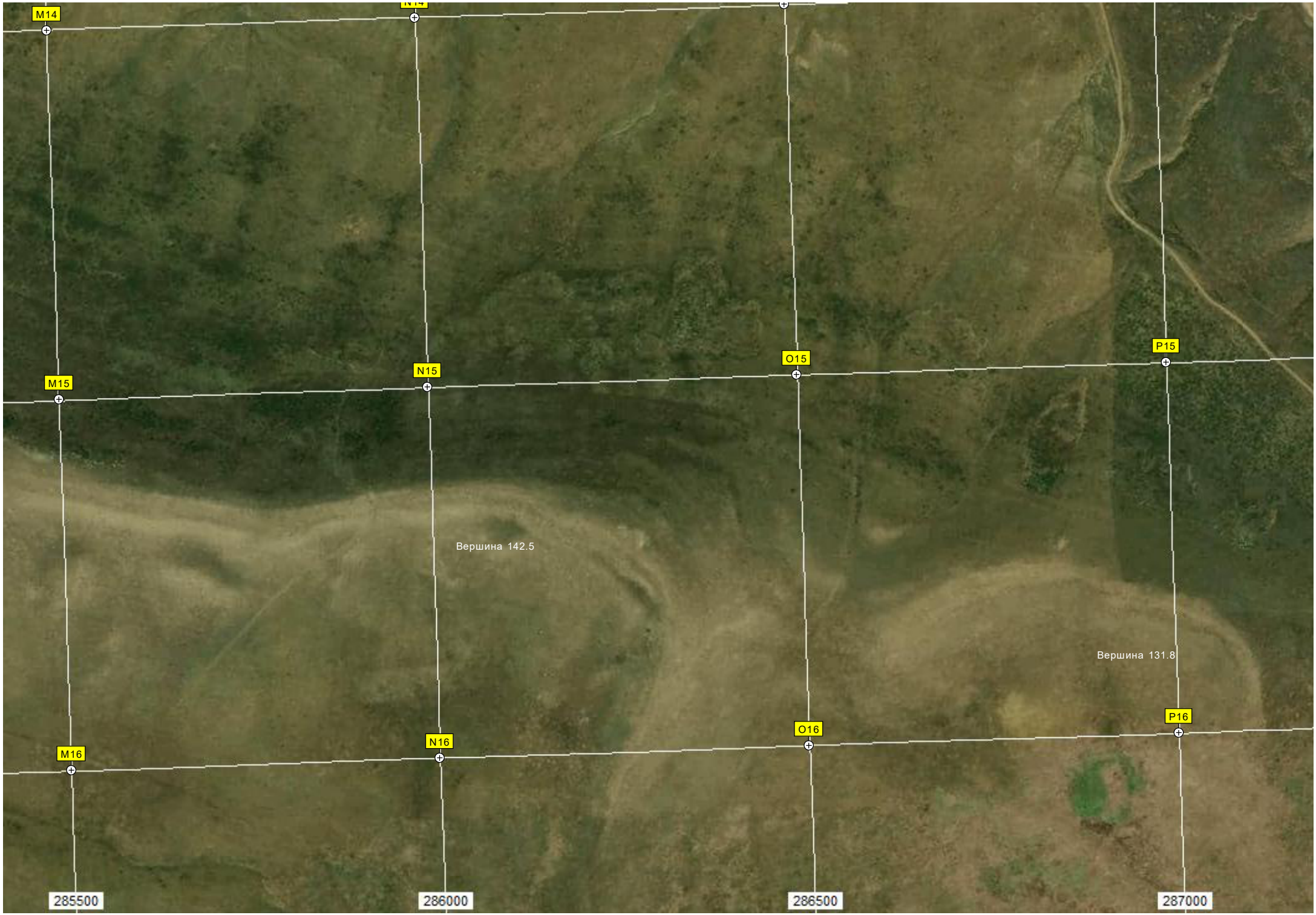
M14
N14
O14
P14
M15
N15
O15
P15
M16
N16
O16
P16
Вершина 142.5
Вершина 131.8
285500
286000
286500
287000

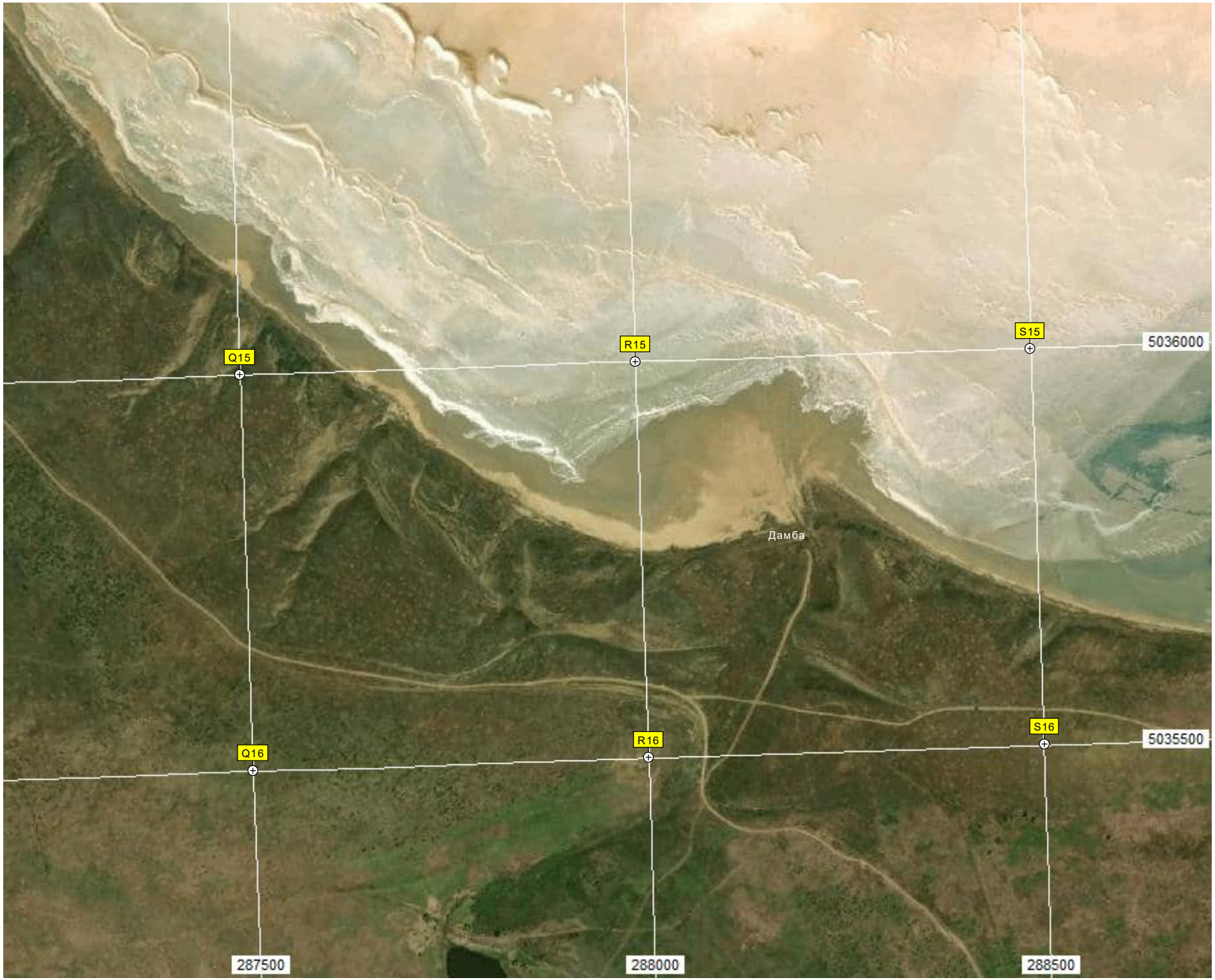
Q15
R15
S15
5036000
Дамба
Q16
R16
S16
5035500
287500
288000
288500